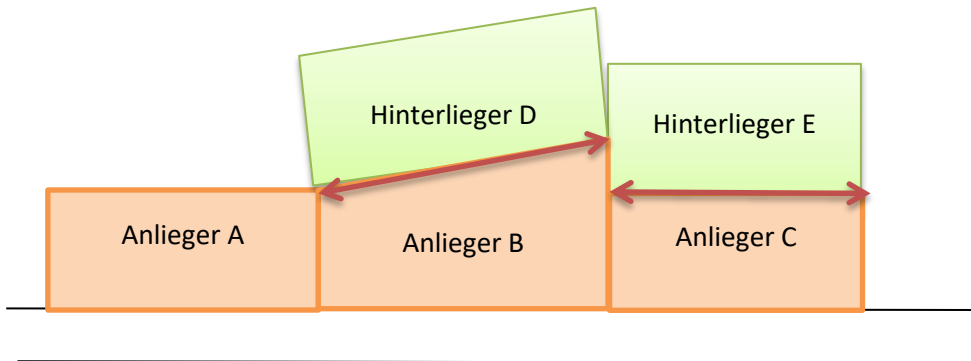
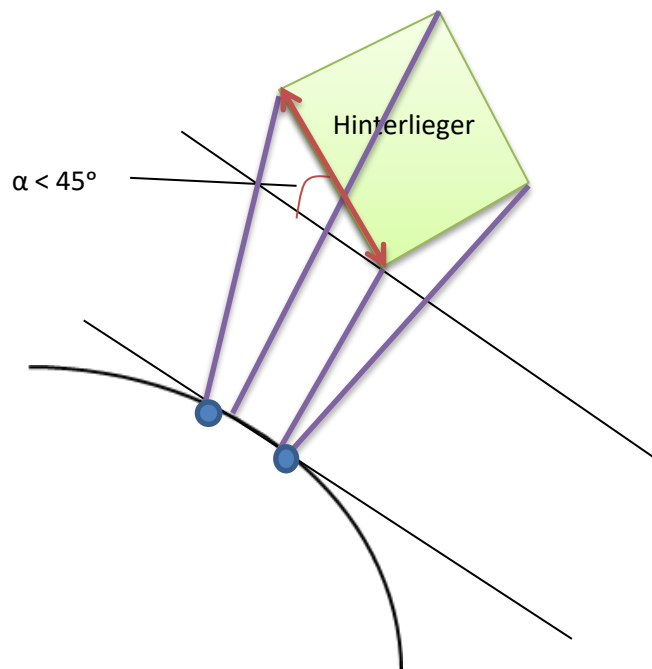


Anwendung des Frontmetermaßstabs (Hinterlieger)

1. Klassische Hinterliegergrundstücke

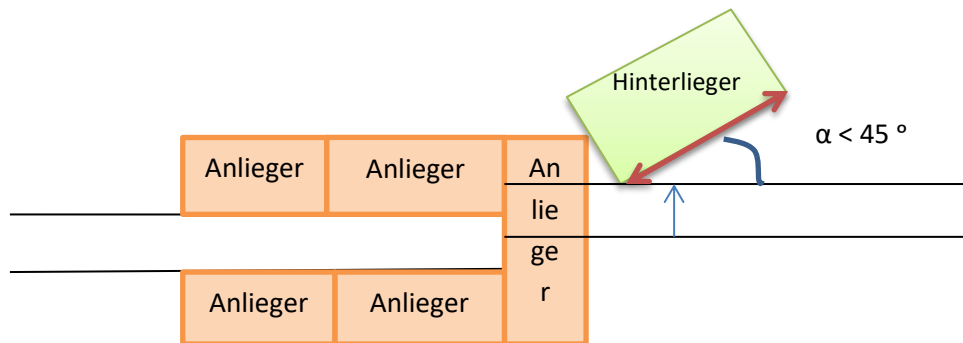


2. Hinterlieger an Kurve



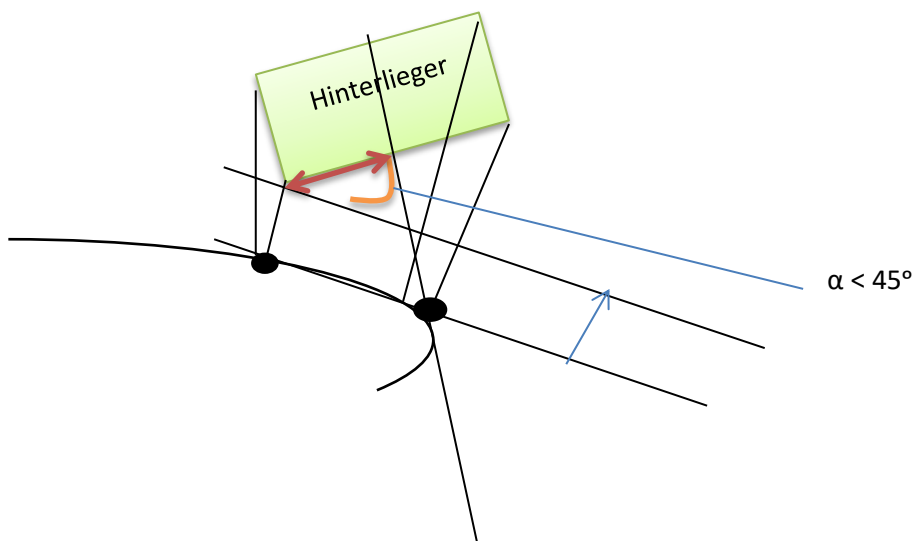
1. Ermittlung der nächstgelegenen Punkte auf der Straßengrenze
2. Bilden einer Hilfsgerade durch die äußeren beiden Punkte
3. Verschieben der Hilfsgerade

3. Hinterlieger an Stichweg



1. Bilden einer gedachten Verlängerung der Straßenachse in gerader Linie.
2. Ggf. Verschieben der Geraden.
3. Winkelmessung

4. Hinterlieger an Kurve mit Grundstücksseite nur zum Teil der Straße zugewandt



1. Ermittlung der nächstgelegenen Punkte auf der Straßengrenze
2. Bilden einer Hilfsgerade zwischen den äußeren Punkten auf der Straßengrenze
3. Verschieben der Linie
4. Bilden einer Tangente im 90 ° Winkel auf die zugewandte Grundstücksseite am äußeren Straßenbemessungspunkt