



Stadt Wolfsburg

**Wahl zum 20. Deutschen
Bundestag
am 26.09.2021**

Auswertung - Endgültiges Ergebnis



Wolfsburg, 30. September 2021

Jürgen Schulz – Geschäftsbereich Bürgerdienste/Wahlamt (Tel.: 05361 28-2950)

Karsten Benedix – Geschäftsbereich Informationstechnologie (Tel.: 05361 28-2890)



WOLFSBURG

Wahl zum 20. Deutschen Bundestag 26.09.2021

Kreis 51 Helmstedt-Wolfsburg

Erststimme

28.09.2021 13:26 Uhr

Eingang: 158 von 158 Wahlbezirk(en) (100%)

Merkmal	Anzahl	%
Wahlberechtigte	180.147	X
Wählerinnen und Wähler, Wahlbeteiligung	130.671	72,5
darunter Wähler mit Wahlschein	44.553	34,1
ungültige Erststimmen	1.623	1,2
gültige Erststimmen	129.048	98,8
Weber, Andreas (CDU)	34.367	26,6
Mohrs, Falko (SPD)	54.349	42,1
Krumm, Kristin (FDP)	9.766	7,6
Scharfenberg, Stephanie (AfD)	12.339	9,6
Bsirske, Frank (GRÜNE)	11.305	8,8
Mex, Bernd (DIE LINKE)	3.575	2,8
Schrödl, Frank (FREIE WÄHLER)	2.113	1,6
Weigl, Dora Maria (ÖDP)	486	0,4
Kunick, Peter (Internationalistisches Bündnis)	63	0,0
Wiesenthal, Wilfried (Klimaschutz)	200	0,2
Hönig, Johann Sebastian Günter (OpaBraveheart)	485	0,4

Aufgrund von Rundungsdifferenzen ist es möglich, dass in der Summierung nicht genau 100% erreicht werden.

Wahl zum 20. Deutschen Bundestag 26.09.2021

Kreis 51 Helmstedt-Wolfsburg

Zweitstimme

28.09.2021 13:26 Uhr

Eingang: 158 von 158 Wahlbezirk(en) (100%)

Merkmal	Anzahl	%
Wahlberechtigte	180.147	X
Wählerinnen und Wähler, Wahlbeteiligung	130.671	72,5
darunter Wähler mit Wahlschein	44.553	34,1
ungültige Zweitstimmen	1.467	1,1
gültige Zweitstimmen	129.204	98,9
CDU	31.827	24,6
SPD	45.414	35,1
FDP	13.073	10,1
AfD	12.241	9,5
GRÜNE	15.481	12,0
DIE LINKE	3.496	2,7
Die PARTEI	1.192	0,9
Tierschutzpartei	1.749	1,4
FREIE WÄHLER	1.128	0,9
PIRATEN	529	0,4
NPD	200	0,2
V-Partei ³	85	0,1
ÖDP	204	0,2
MLPD	26	0,0
DKP	32	0,0
dieBasis	1.520	1,2
du.	106	0,1
LKR	40	0,0
Die Humanisten	118	0,1
Team Todenhöfer	381	0,3
Volt	362	0,3

Aufgrund von Rundungsdifferenzen ist es möglich, dass in der Summierung nicht genau 100% erreicht werden.

Wahl zum 20. Deutschen Bundestag 26.09.2021

Gemeinde Landkreis Helmstedt

Erststimme

28.09.2021 13:13 Uhr

Eingang: 16 von 16 Wahlbezirk(en) (100%)

Merkmal	Anzahl	%
Wahlberechtigte	72.509	X
Wählerinnen und Wähler, Wahlbeteiligung	52.642	72,6
darunter Wähler mit Wahlschein	18.869	35,8
ungültige Erststimmen	640	1,2
gültige Erststimmen	52.002	98,8
Weber, Andreas (CDU)	14.472	27,8
Mohrs, Falko (SPD)	21.973	42,3
Krumm, Kristin (FDP)	3.572	6,9
Scharfenberg, Stephanie (AfD)	4.844	9,3
Bsirske, Frank (GRÜNE)	4.418	8,5
Mex, Bernd (DIE LINKE)	1.423	2,7
Schrödl, Frank (FREIE WÄHLER)	854	1,6
Weigl, Dora Maria (ÖDP)	170	0,3
Kunick, Peter (Internationalistisches Bündnis)	33	0,1
Wiesenthal, Wilfried (Klimaschutz)	81	0,2
Hönig, Johann Sebastian Günter (OpaBraveheart)	162	0,3

Aufgrund von Rundungsdifferenzen ist es möglich, dass in der Summierung nicht genau 100% erreicht werden.

Wahl zum 20. Deutschen Bundestag 26.09.2021

Gemeinde Landkreis Helmstedt

Zweitstimme

28.09.2021 13:13 Uhr

Eingang: 16 von 16 Wahlbezirk(en) (100%)

Merkmal	Anzahl	%
Wahlberechtigte	72.509	X
Wählerinnen und Wähler, Wahlbeteiligung	52.642	72,6
darunter Wähler mit Wahlschein	18.869	35,8
ungültige Zweitstimmen	587	1,1
gültige Zweitstimmen	52.055	98,9
CDU	12.989	25,0
SPD	18.663	35,9
FDP	5.023	9,6
AfD	4.785	9,2
GRÜNE	5.938	11,4
DIE LINKE	1.502	2,9
Die PARTEI	485	0,9
Tierschutzpartei	821	1,6
FREIE WÄHLER	473	0,9
PIRATEN	220	0,4
NPD	119	0,2
V-Partei ³	31	0,1
ÖDP	64	0,1
MLPD	6	0,0
DKP	16	0,0
dieBasis	632	1,2
du.	49	0,1
LKR	13	0,0
Die Humanisten	57	0,1
Team Todenhöfer	82	0,2
Volt	87	0,2

Aufgrund von Rundungsdifferenzen ist es möglich, dass in der Summierung nicht genau 100% erreicht werden.

Wahl zum 20. Deutschen Bundestag 26.09.2021

Stadtbezirk Gemeinde Grasleben

Erststimme

26.09.2021 20:26 Uhr

Eingang: 2 von 2 Wahlbezirk(en) (100%)

Merkmal	Anzahl	%
Wahlberechtigte	3.712	X
Wählerinnen und Wähler, Wahlbeteiligung	2.801	75,5
darunter Wähler mit Wahlschein	870	31,1
ungültige Erststimmen	28	1,0
gültige Erststimmen	2.773	99,0
Weber, Andreas (CDU)	797	28,7
Mohrs, Falko (SPD)	1.118	40,3
Krumm, Kristin (FDP)	230	8,3
Scharfenberg, Stephanie (AfD)	294	10,6
Bsirske, Frank (GRÜNE)	174	6,3
Mex, Bernd (DIE LINKE)	84	3,0
Schrödl, Frank (FREIE WÄHLER)	58	2,1
Weigl, Dora Maria (ÖDP)	4	0,1
Kunick, Peter (Internationalistisches Bündnis)	2	0,1
Wiesenthal, Wilfried (Klimaschutz)	6	0,2
Hönig, Johann Sebastian Günter (OpaBraveheart)	6	0,2

Aufgrund von Rundungsdifferenzen ist es möglich, dass in der Summierung nicht genau 100% erreicht werden.

Wahl zum 20. Deutschen Bundestag 26.09.2021

Stadtbezirk Gemeinde Grasleben

Zweitstimme

26.09.2021 20:26 Uhr

Eingang: 2 von 2 Wahlbezirk(en) (100%)

Merkmal	Anzahl	%
Wahlberechtigte	3.712	X
Wählerinnen und Wähler, Wahlbeteiligung	2.801	75,5
darunter Wähler mit Wahlschein	870	31,1
ungültige Zweitstimmen	20	0,7
gültige Zweitstimmen	2.781	99,3
CDU	714	25,7
SPD	947	34,1
FDP	318	11,4
AfD	304	10,9
GRÜNE	240	8,6
DIE LINKE	86	3,1
Die PARTEI	23	0,8
Tierschutzpartei	44	1,6
FREIE WÄHLER	21	0,8
PIRATEN	10	0,4
NPD	5	0,2
V-Partei ³	2	0,1
ÖDP	1	0,0
MLPD	0	0,0
DKP	1	0,0
dieBasis	42	1,5
du.	8	0,3
LKR	1	0,0
Die Humanisten	6	0,2
Team Todenhöfer	2	0,1
Volt	6	0,2

Aufgrund von Rundungsdifferenzen ist es möglich, dass in der Summierung nicht genau 100% erreicht werden.

Wahl zum 20. Deutschen Bundestag 26.09.2021

Stadtbezirk Gemeinde Heeseberg

Erststimme

28.09.2021 13:01 Uhr

Eingang: 2 von 2 Wahlbezirk(en) (100%)

Merkmal	Anzahl	%
Wahlberechtigte	3.052	X
Wählerinnen und Wähler, Wahlbeteiligung	2.184	71,6
darunter Wähler mit Wahlschein	682	31,2
ungültige Erststimmen	36	1,6
gültige Erststimmen	2.148	98,4
Weber, Andreas (CDU)	622	29,0
Mohrs, Falko (SPD)	905	42,1
Krumm, Kristin (FDP)	119	5,5
Scharfenberg, Stephanie (AfD)	213	9,9
Bsirske, Frank (GRÜNE)	168	7,8
Mex, Bernd (DIE LINKE)	62	2,9
Schrödl, Frank (FREIE WÄHLER)	29	1,4
Weigl, Dora Maria (ÖDP)	5	0,2
Kunick, Peter (Internationalistisches Bündnis)	4	0,2
Wiesenthal, Wilfried (Klimaschutz)	6	0,3
Hönig, Johann Sebastian Günter (OpaBraveheart)	15	0,7

Aufgrund von Rundungsdifferenzen ist es möglich, dass in der Summierung nicht genau 100% erreicht werden.

Wahl zum 20. Deutschen Bundestag 26.09.2021

Stadtbezirk Gemeinde Heeseberg

Zweitstimme

28.09.2021 13:01 Uhr

Eingang: 2 von 2 Wahlbezirk(en) (100%)

Merkmal	Anzahl	%
Wahlberechtigte	3.052	X
Wählerinnen und Wähler, Wahlbeteiligung	2.184	71,6
darunter Wähler mit Wahlschein	682	31,2
ungültige Zweitstimmen	40	1,8
gültige Zweitstimmen	2.144	98,2
CDU	563	26,3
SPD	761	35,5
FDP	177	8,3
AfD	209	9,7
GRÜNE	224	10,4
DIE LINKE	65	3,0
Die PARTEI	19	0,9
Tierschutzpartei	40	1,9
FREIE WÄHLER	17	0,8
PIRATEN	9	0,4
NPD	4	0,2
V-Partei ³	3	0,1
ÖDP	0	0,0
MLPD	0	0,0
DKP	0	0,0
dieBasis	39	1,8
du.	1	0,0
LKR	0	0,0
Die Humanisten	3	0,1
Team Todenhöfer	8	0,4
Volt	2	0,1

Aufgrund von Rundungsdifferenzen ist es möglich, dass in der Summierung nicht genau 100% erreicht werden.

Wahl zum 20. Deutschen Bundestag 26.09.2021

Stadtbezirk Gemeinde Lehre

Erststimme

26.09.2021 21:56 Uhr

Eingang: 2 von 2 Wahlbezirk(en) (100%)

Merkmal	Anzahl	%
Wahlberechtigte	9.584	X
Wählerinnen und Wähler, Wahlbeteiligung	7.562	78,9
darunter Wähler mit Wahlschein	3.101	41,0
ungültige Erststimmen	92	1,2
gültige Erststimmen	7.470	98,8
Weber, Andreas (CDU)	1.959	26,2
Mohrs, Falko (SPD)	3.166	42,4
Krumm, Kristin (FDP)	607	8,1
Scharfenberg, Stephanie (AfD)	525	7,0
Bsirske, Frank (GRÜNE)	853	11,4
Mex, Bernd (DIE LINKE)	195	2,6
Schrödl, Frank (FREIE WÄHLER)	111	1,5
Weigl, Dora Maria (ÖDP)	19	0,3
Kunick, Peter (Internationalistisches Bündnis)	4	0,1
Wiesenthal, Wilfried (Klimaschutz)	11	0,1
Hönig, Johann Sebastian Günter (OpaBraveheart)	20	0,3

Aufgrund von Rundungsdifferenzen ist es möglich, dass in der Summierung nicht genau 100% erreicht werden.

Wahl zum 20. Deutschen Bundestag 26.09.2021

Stadtbezirk Gemeinde Lehre

Zweitstimme

26.09.2021 21:56 Uhr

Eingang: 2 von 2 Wahlbezirk(en) (100%)

Merkmal	Anzahl	%
Wahlberechtigte	9.584	X
Wählerinnen und Wähler, Wahlbeteiligung	7.562	78,9
darunter Wähler mit Wahlschein	3.101	41,0
ungültige Zweitstimmen	74	1,0
gültige Zweitstimmen	7.488	99,0
CDU	1.749	23,4
SPD	2.576	34,4
FDP	830	11,1
AfD	519	6,9
GRÜNE	1.208	16,1
DIE LINKE	193	2,6
Die PARTEI	63	0,8
Tierschutzpartei	91	1,2
FREIE WÄHLER	67	0,9
PIRATEN	35	0,5
NPD	10	0,1
V-Partei ³	3	0,0
ÖDP	7	0,1
MLPD	3	0,0
DKP	0	0,0
dieBasis	91	1,2
du.	4	0,1
LKR	1	0,0
Die Humanisten	4	0,1
Team Todenhöfer	17	0,2
Volt	17	0,2

Aufgrund von Rundungsdifferenzen ist es möglich, dass in der Summierung nicht genau 100% erreicht werden.

Wahl zum 20. Deutschen Bundestag 26.09.2021

Stadtbezirk Gemeinde Nord-Elm

Erststimme

28.09.2021 13:10 Uhr

Eingang: 2 von 2 Wahlbezirk(en) (100%)

Merkmal	Anzahl	%
Wahlberechtigte	4.662	X
Wählerinnen und Wähler, Wahlbeteiligung	3.589	77,0
darunter Wähler mit Wahlschein	1.175	32,7
ungültige Erststimmen	47	1,3
gültige Erststimmen	3.542	98,7
Weber, Andreas (CDU)	1.083	30,6
Mohrs, Falko (SPD)	1.451	41,0
Krumm, Kristin (FDP)	214	6,0
Scharfenberg, Stephanie (AfD)	354	10,0
Bsirske, Frank (GRÜNE)	256	7,2
Mex, Bernd (DIE LINKE)	91	2,6
Schrödl, Frank (FREIE WÄHLER)	69	1,9
Weigl, Dora Maria (ÖDP)	10	0,3
Kunick, Peter (Internationalistisches Bündnis)	1	0,0
Wiesenthal, Wilfried (Klimaschutz)	1	0,0
Hönig, Johann Sebastian Günter (OpaBraveheart)	12	0,3

Aufgrund von Rundungsdifferenzen ist es möglich, dass in der Summierung nicht genau 100% erreicht werden.

Wahl zum 20. Deutschen Bundestag 26.09.2021

Stadtbezirk Gemeinde Nord-Elm

Zweitstimme

28.09.2021 13:10 Uhr

Eingang: 2 von 2 Wahlbezirk(en) (100%)

Merkmal	Anzahl	%
Wahlberechtigte	4.662	X
Wählerinnen und Wähler, Wahlbeteiligung	3.589	77,0
darunter Wähler mit Wahlschein	1.175	32,7
ungültige Zweitstimmen	36	1,0
gültige Zweitstimmen	3.553	99,0
CDU	954	26,9
SPD	1.270	35,7
FDP	306	8,6
AfD	338	9,5
GRÜNE	335	9,4
DIE LINKE	101	2,8
Die PARTEI	42	1,2
Tierschutzpartei	79	2,2
FREIE WÄHLER	36	1,0
PIRATEN	14	0,4
NPD	23	0,6
V-Partei ³	2	0,1
ÖDP	3	0,1
MLPD	0	0,0
DKP	2	0,1
dieBasis	36	1,0
du.	3	0,1
LKR	0	0,0
Die Humanisten	4	0,1
Team Todenhöfer	2	0,1
Volt	3	0,1

Aufgrund von Rundungsdifferenzen ist es möglich, dass in der Summierung nicht genau 100% erreicht werden.

Wahl zum 20. Deutschen Bundestag 26.09.2021

Stadtbezirk Gemeinde Velpke

Erststimme

28.09.2021 13:07 Uhr

Eingang: 2 von 2 Wahlbezirk(en) (100%)

Merkmal	Anzahl	%
Wahlberechtigte	10.176	X
Wählerinnen und Wähler, Wahlbeteiligung	7.902	77,7
darunter Wähler mit Wahlschein	2.375	30,1
ungültige Erststimmen	93	1,2
gültige Erststimmen	7.809	98,8
Weber, Andreas (CDU)	2.236	28,6
Mohrs, Falko (SPD)	3.339	42,8
Krumm, Kristin (FDP)	565	7,2
Scharfenberg, Stephanie (AfD)	732	9,4
Bsirske, Frank (GRÜNE)	547	7,0
Mex, Bernd (DIE LINKE)	176	2,3
Schrödl, Frank (FREIE WÄHLER)	143	1,8
Weigl, Dora Maria (ÖDP)	38	0,5
Kunick, Peter (Internationalistisches Bündnis)	2	0,0
Wiesenthal, Wilfried (Klimaschutz)	14	0,2
Hönig, Johann Sebastian Günter (OpaBraveheart)	17	0,2

Aufgrund von Rundungsdifferenzen ist es möglich, dass in der Summierung nicht genau 100% erreicht werden.

Wahl zum 20. Deutschen Bundestag 26.09.2021

Stadtbezirk Gemeinde Velpke

Zweitstimme

28.09.2021 13:07 Uhr

Eingang: 2 von 2 Wahlbezirk(en) (100%)

Merkmal	Anzahl	%
Wahlberechtigte	10.176	X
Wählerinnen und Wähler, Wahlbeteiligung	7.902	77,7
darunter Wähler mit Wahlschein	2.375	30,1
ungültige Zweitstimmen	82	1,0
gültige Zweitstimmen	7.820	99,0
CDU	2.117	27,1
SPD	2.758	35,3
FDP	807	10,3
AfD	736	9,4
GRÜNE	789	10,1
DIE LINKE	165	2,1
Die PARTEI	65	0,8
Tierschutzpartei	106	1,4
FREIE WÄHLER	71	0,9
PIRATEN	46	0,6
NPD	5	0,1
V-Partei ³	10	0,1
ÖDP	13	0,2
MLPD	0	0,0
DKP	3	0,0
dieBasis	97	1,2
du.	1	0,0
LKR	2	0,0
Die Humanisten	7	0,1
Team Todenhöfer	15	0,2
Volt	7	0,1

Aufgrund von Rundungsdifferenzen ist es möglich, dass in der Summierung nicht genau 100% erreicht werden.

Wahl zum 20. Deutschen Bundestag 26.09.2021

Stadtbezirk Stadt Helmstedt

Erststimme

26.09.2021 22:16 Uhr

Eingang: 2 von 2 Wahlbezirk(en) (100%)

Merkmal	Anzahl	%
Wahlberechtigte	19.628	X
Wählerinnen und Wähler, Wahlbeteiligung	13.101	66,7
darunter Wähler mit Wahlschein	5.191	39,6
ungültige Erststimmen	148	1,1
gültige Erststimmen	12.953	98,9
Weber, Andreas (CDU)	3.538	27,3
Mohrs, Falko (SPD)	5.487	42,4
Krumm, Kristin (FDP)	858	6,6
Scharfenberg, Stephanie (AfD)	1.312	10,1
Bsirske, Frank (GRÜNE)	1.044	8,1
Mex, Bernd (DIE LINKE)	398	3,1
Schrödl, Frank (FREIE WÄHLER)	197	1,5
Weigl, Dora Maria (ÖDP)	49	0,4
Kunick, Peter (Internationalistisches Bündnis)	6	0,0
Wiesenthal, Wilfried (Klimaschutz)	18	0,1
Hönig, Johann Sebastian Günter (OpaBraveheart)	46	0,4

Aufgrund von Rundungsdifferenzen ist es möglich, dass in der Summierung nicht genau 100% erreicht werden.

Wahl zum 20. Deutschen Bundestag 26.09.2021

Stadtbezirk Stadt Helmstedt

Zweitstimme

26.09.2021 22:16 Uhr

Eingang: 2 von 2 Wahlbezirk(en) (100%)

Merkmal	Anzahl	%
Wahlberechtigte	19.628	X
Wählerinnen und Wähler, Wahlbeteiligung	13.101	66,7
darunter Wähler mit Wahlschein	5.191	39,6
ungültige Zweitstimmen	141	1,1
gültige Zweitstimmen	12.960	98,9
CDU	3.287	25,4
SPD	4.674	36,1
FDP	1.186	9,2
AfD	1.292	10,0
GRÜNE	1.336	10,3
DIE LINKE	404	3,1
Die PARTEI	125	1,0
Tierschutzpartei	219	1,7
FREIE WÄHLER	112	0,9
PIRATEN	48	0,4
NPD	38	0,3
V-Partei ³	4	0,0
ÖDP	26	0,2
MLPD	1	0,0
DKP	5	0,0
dieBasis	136	1,0
du.	11	0,1
LKR	4	0,0
Die Humanisten	15	0,1
Team Todenhöfer	19	0,1
Volt	18	0,1

Aufgrund von Rundungsdifferenzen ist es möglich, dass in der Summierung nicht genau 100% erreicht werden.

Wahl zum 20. Deutschen Bundestag 26.09.2021

Stadtbezirk Stadt Königslutter

Erststimme

28.09.2021 12:56 Uhr

Eingang: 2 von 2 Wahlbezirk(en) (100%)

Merkmal	Anzahl	%
Wahlberechtigte	12.662	X
Wählerinnen und Wähler, Wahlbeteiligung	9.676	76,4
darunter Wähler mit Wahlschein	3.237	33,5
ungültige Erststimmen	120	1,2
gültige Erststimmen	9.556	98,8
Weber, Andreas (CDU)	2.759	28,9
Mohrs, Falko (SPD)	3.820	40,0
Krumm, Kristin (FDP)	626	6,6
Scharfenberg, Stephanie (AfD)	837	8,8
Bsirske, Frank (GRÜNE)	1.013	10,6
Mex, Bernd (DIE LINKE)	276	2,9
Schrödl, Frank (FREIE WÄHLER)	142	1,5
Weigl, Dora Maria (ÖDP)	37	0,4
Kunick, Peter (Internationalistisches Bündnis)	7	0,1
Wiesenthal, Wilfried (Klimaschutz)	10	0,1
Hönig, Johann Sebastian Günter (OpaBraveheart)	29	0,3

Aufgrund von Rundungsdifferenzen ist es möglich, dass in der Summierung nicht genau 100% erreicht werden.

Wahl zum 20. Deutschen Bundestag 26.09.2021

Stadtbezirk Stadt Königslutter

Zweitstimme

28.09.2021 12:56 Uhr

Eingang: 2 von 2 Wahlbezirk(en) (100%)

Merkmal	Anzahl	%
Wahlberechtigte	12.662	X
Wählerinnen und Wähler, Wahlbeteiligung	9.676	76,4
darunter Wähler mit Wahlschein	3.237	33,5
ungültige Zweitstimmen	118	1,2
gültige Zweitstimmen	9.558	98,8
CDU	2.240	23,4
SPD	3.348	35,0
FDP	913	9,6
AfD	822	8,6
GRÜNE	1.307	13,7
DIE LINKE	314	3,3
Die PARTEI	93	1,0
Tierschutzpartei	161	1,7
FREIE WÄHLER	87	0,9
PIRATEN	33	0,3
NPD	19	0,2
V-Partei ³	6	0,1
ÖDP	8	0,1
MLPD	2	0,0
DKP	3	0,0
dieBasis	138	1,4
du.	9	0,1
LKR	5	0,1
Die Humanisten	12	0,1
Team Todenhöfer	15	0,2
Volt	23	0,2

Aufgrund von Rundungsdifferenzen ist es möglich, dass in der Summierung nicht genau 100% erreicht werden.

Wahl zum 20. Deutschen Bundestag 26.09.2021

Stadtbezirk Stadt Schöningen

Erststimme

28.09.2021 13:13 Uhr

Eingang: 2 von 2 Wahlbezirk(en) (100%)

Merkmal	Anzahl	%
Wahlberechtigte	9.033	X
Wählerinnen und Wähler, Wahlbeteiligung	5.827	64,5
darunter Wähler mit Wahlschein	2.238	38,4
ungültige Erststimmen	76	1,3
gültige Erststimmen	5.751	98,7
Weber, Andreas (CDU)	1.478	25,7
Mohrs, Falko (SPD)	2.687	46,7
Krumm, Kristin (FDP)	353	6,1
Scharfenberg, Stephanie (AfD)	577	10,0
Bsirske, Frank (GRÜNE)	363	6,3
Mex, Bernd (DIE LINKE)	141	2,5
Schrödl, Frank (FREIE WÄHLER)	105	1,8
Weigl, Dora Maria (ÖDP)	8	0,1
Kunick, Peter (Internationalistisches Bündnis)	7	0,1
Wiesenthal, Wilfried (Klimaschutz)	15	0,3
Hönig, Johann Sebastian Günter (OpaBraveheart)	17	0,3

Aufgrund von Rundungsdifferenzen ist es möglich, dass in der Summierung nicht genau 100% erreicht werden.

Wahl zum 20. Deutschen Bundestag 26.09.2021

Stadtbezirk Stadt Schöningen

Zweitstimme

28.09.2021 13:13 Uhr

Eingang: 2 von 2 Wahlbezirk(en) (100%)

Merkmal	Anzahl	%
Wahlberechtigte	9.033	X
Wählerinnen und Wähler, Wahlbeteiligung	5.827	64,5
darunter Wähler mit Wahlschein	2.238	38,4
ungültige Zweitstimmen	76	1,3
gültige Zweitstimmen	5.751	98,7
CDU	1.365	23,7
SPD	2.329	40,5
FDP	486	8,5
AfD	565	9,8
GRÜNE	499	8,7
DIE LINKE	174	3,0
Die PARTEI	55	1,0
Tierschutzpartei	81	1,4
FREIE WÄHLER	62	1,1
PIRATEN	25	0,4
NPD	15	0,3
V-Partei ³	1	0,0
ÖDP	6	0,1
MLPD	0	0,0
DKP	2	0,0
dieBasis	53	0,9
du.	12	0,2
LKR	0	0,0
Die Humanisten	6	0,1
Team Todenhöfer	4	0,1
Volt	11	0,2

Aufgrund von Rundungsdifferenzen ist es möglich, dass in der Summierung nicht genau 100% erreicht werden.

Wahl zum 20. Deutschen Bundestag 26.09.2021

Gemeinde SG Boldecker Land und SG Brome

Erststimme

28.09.2021 13:26 Uhr

Eingang: 8 von 8 Wahlbezirk(en) (100%)

Merkmal	Anzahl	%
Wahlberechtigte	20.702	X
Wählerinnen und Wähler, Wahlbeteiligung	15.981	77,2
darunter Wähler mit Wahlschein	4.919	30,8
ungültige Erststimmen	172	1,1
gültige Erststimmen	15.809	98,9
Weber, Andreas (CDU)	4.111	26,0
Mohrs, Falko (SPD)	6.706	42,4
Krumm, Kristin (FDP)	1.236	7,8
Scharfenberg, Stephanie (AfD)	1.739	11,0
Bsirske, Frank (GRÜNE)	1.259	8,0
Mex, Bernd (DIE LINKE)	325	2,1
Schrödl, Frank (FREIE WÄHLER)	316	2,0
Weigl, Dora Maria (ÖDP)	37	0,2
Kunick, Peter (Internationalistisches Bündnis)	8	0,1
Wiesenthal, Wilfried (Klimaschutz)	27	0,2
Hönig, Johann Sebastian Günter (OpaBraveheart)	45	0,3

Aufgrund von Rundungsdifferenzen ist es möglich, dass in der Summierung nicht genau 100% erreicht werden.

Wahl zum 20. Deutschen Bundestag 26.09.2021

Gemeinde SG Boldecker Land und SG Brome

Zweitstimme

28.09.2021 13:26 Uhr

Eingang: 8 von 8 Wahlbezirk(en) (100%)

Merkmal	Anzahl	%
Wahlberechtigte	20.702	X
Wählerinnen und Wähler, Wahlbeteiligung	15.981	77,2
darunter Wähler mit Wahlschein	4.919	30,8
ungültige Zweitstimmen	165	1,0
gültige Zweitstimmen	15.816	99,0
CDU	3.854	24,4
SPD	5.652	35,7
FDP	1.597	10,1
AfD	1.743	11,0
GRÜNE	1.725	10,9
DIE LINKE	309	2,0
Die PARTEI	171	1,1
Tierschutzpartei	216	1,4
FREIE WÄHLER	180	1,1
PIRATEN	67	0,4
NPD	23	0,1
V-Partei ³	8	0,1
ÖDP	15	0,1
MLPD	3	0,0
DKP	1	0,0
dieBasis	172	1,1
du.	12	0,1
LKR	5	0,0
Die Humanisten	5	0,0
Team Todenhöfer	28	0,2
Volt	30	0,2

Aufgrund von Rundungsdifferenzen ist es möglich, dass in der Summierung nicht genau 100% erreicht werden.

Wahl zum 20. Deutschen Bundestag 26.09.2021

Stadtbezirk Samtgemeinde Boldecker Land

Erststimme

28.09.2021 13:26 Uhr

Eingang: 4 von 4 Wahlbezirk(en) (100%)

Merkmal	Anzahl	%
Wahlberechtigte	8.134	X
Wählerinnen und Wähler, Wahlbeteiligung	6.411	78,8
darunter Wähler mit Wahlschein	2.273	35,5
ungültige Erststimmen	64	1,0
gültige Erststimmen	6.347	99,0
Weber, Andreas (CDU)	1.502	23,7
Mohrs, Falko (SPD)	2.833	44,6
Krumm, Kristin (FDP)	505	8,0
Scharfenberg, Stephanie (AfD)	620	9,8
Bsirske, Frank (GRÜNE)	584	9,2
Mex, Bernd (DIE LINKE)	138	2,2
Schrödl, Frank (FREIE WÄHLER)	121	1,9
Weigl, Dora Maria (ÖDP)	12	0,2
Kunick, Peter (Internationalistisches Bündnis)	3	0,0
Wiesenthal, Wilfried (Klimaschutz)	13	0,2
Hönig, Johann Sebastian Günter (OpaBraveheart)	16	0,3

Aufgrund von Rundungsdifferenzen ist es möglich, dass in der Summierung nicht genau 100% erreicht werden.

Wahl zum 20. Deutschen Bundestag 26.09.2021

Stadtbezirk Samtgemeinde Boldecker Land

Zweitstimme

28.09.2021 13:26 Uhr

Eingang: 4 von 4 Wahlbezirk(en) (100%)

Merkmal	Anzahl	%
Wahlberechtigte	8.134	X
Wählerinnen und Wähler, Wahlbeteiligung	6.411	78,8
darunter Wähler mit Wahlschein	2.273	35,5
ungültige Zweitstimmen	49	0,8
gültige Zweitstimmen	6.362	99,2
CDU	1.402	22,0
SPD	2.422	38,1
FDP	679	10,7
AfD	615	9,7
GRÜNE	796	12,5
DIE LINKE	115	1,8
Die PARTEI	52	0,8
Tierschutzpartei	81	1,3
FREIE WÄHLER	59	0,9
PIRATEN	24	0,4
NPD	6	0,1
V-Partei ³	3	0,0
ÖDP	6	0,1
MLPD	2	0,0
DKP	0	0,0
dieBasis	60	0,9
du.	6	0,1
LKR	1	0,0
Die Humanisten	2	0,0
Team Todenhöfer	15	0,2
Volt	16	0,3

Aufgrund von Rundungsdifferenzen ist es möglich, dass in der Summierung nicht genau 100% erreicht werden.

Wahl zum 20. Deutschen Bundestag 26.09.2021

Stadtbezirk Samtgemeinde Brome

Erststimme

28.09.2021 13:04 Uhr

Eingang: 4 von 4 Wahlbezirk(en) (100%)

Merkmal	Anzahl	%
Wahlberechtigte	12.568	X
Wählerinnen und Wähler, Wahlbeteiligung	9.570	76,1
darunter Wähler mit Wahlschein	2.646	27,6
ungültige Erststimmen	108	1,1
gültige Erststimmen	9.462	98,9
Weber, Andreas (CDU)	2.609	27,6
Mohrs, Falko (SPD)	3.873	40,9
Krumm, Kristin (FDP)	731	7,7
Scharfenberg, Stephanie (AfD)	1.119	11,8
Bsirske, Frank (GRÜNE)	675	7,1
Mex, Bernd (DIE LINKE)	187	2,0
Schrödl, Frank (FREIE WÄHLER)	195	2,1
Weigl, Dora Maria (ÖDP)	25	0,3
Kunick, Peter (Internationalistisches Bündnis)	5	0,1
Wiesenthal, Wilfried (Klimaschutz)	14	0,1
Hönig, Johann Sebastian Günter (OpaBraveheart)	29	0,3

Aufgrund von Rundungsdifferenzen ist es möglich, dass in der Summierung nicht genau 100% erreicht werden.

Wahl zum 20. Deutschen Bundestag 26.09.2021

Stadtbezirk Samtgemeinde Brome

Zweitstimme

28.09.2021 13:04 Uhr

Eingang: 4 von 4 Wahlbezirk(en) (100%)

Merkmal	Anzahl	%
Wahlberechtigte	12.568	X
Wählerinnen und Wähler, Wahlbeteiligung	9.570	76,1
darunter Wähler mit Wahlschein	2.646	27,6
ungültige Zweitstimmen	116	1,2
gültige Zweitstimmen	9.454	98,8
CDU	2.452	25,9
SPD	3.230	34,2
FDP	918	9,7
AfD	1.128	11,9
GRÜNE	929	9,8
DIE LINKE	194	2,1
Die PARTEI	119	1,3
Tierschutzpartei	135	1,4
FREIE WÄHLER	121	1,3
PIRATEN	43	0,5
NPD	17	0,2
V-Partei ³	5	0,1
ÖDP	9	0,1
MLPD	1	0,0
DKP	1	0,0
dieBasis	112	1,2
du.	6	0,1
LKR	4	0,0
Die Humanisten	3	0,0
Team Todenhöfer	13	0,1
Volt	14	0,1

Aufgrund von Rundungsdifferenzen ist es möglich, dass in der Summierung nicht genau 100% erreicht werden.

Wahl zum 20. Deutschen Bundestag 26.09.2021

Gemeinde Stadt Wolfsburg

Erststimme

28.09.2021 12:30 Uhr

Eingang: 134 von 134 Wahlbezirk(en) (100%)

Merkmal	Anzahl	%
Wahlberechtigte	86.936	X
Wählerinnen und Wähler, Wahlbeteiligung	62.048	71,4
darunter Wähler mit Wahlschein	20.765	33,5
ungültige Erststimmen	811	1,3
gültige Erststimmen	61.237	98,7
Weber, Andreas (CDU)	15.784	25,8
Mohrs, Falko (SPD)	25.670	41,9
Krumm, Kristin (FDP)	4.958	8,1
Scharfenberg, Stephanie (AfD)	5.756	9,4
Bsirske, Frank (GRÜNE)	5.628	9,2
Mex, Bernd (DIE LINKE)	1.827	3,0
Schrödl, Frank (FREIE WÄHLER)	943	1,5
Weigl, Dora Maria (ÖDP)	279	0,5
Kunick, Peter (Internationalistisches Bündnis)	22	0,0
Wiesenthal, Wilfried (Klimaschutz)	92	0,2
Hönig, Johann Sebastian Günter (OpaBraveheart)	278	0,5

Aufgrund von Rundungsdifferenzen ist es möglich, dass in der Summierung nicht genau 100% erreicht werden.

Wahl zum 20. Deutschen Bundestag 26.09.2021

Gemeinde Stadt Wolfsburg

Zweitstimme

28.09.2021 12:30 Uhr

Eingang: 134 von 134 Wahlbezirk(en) (100%)

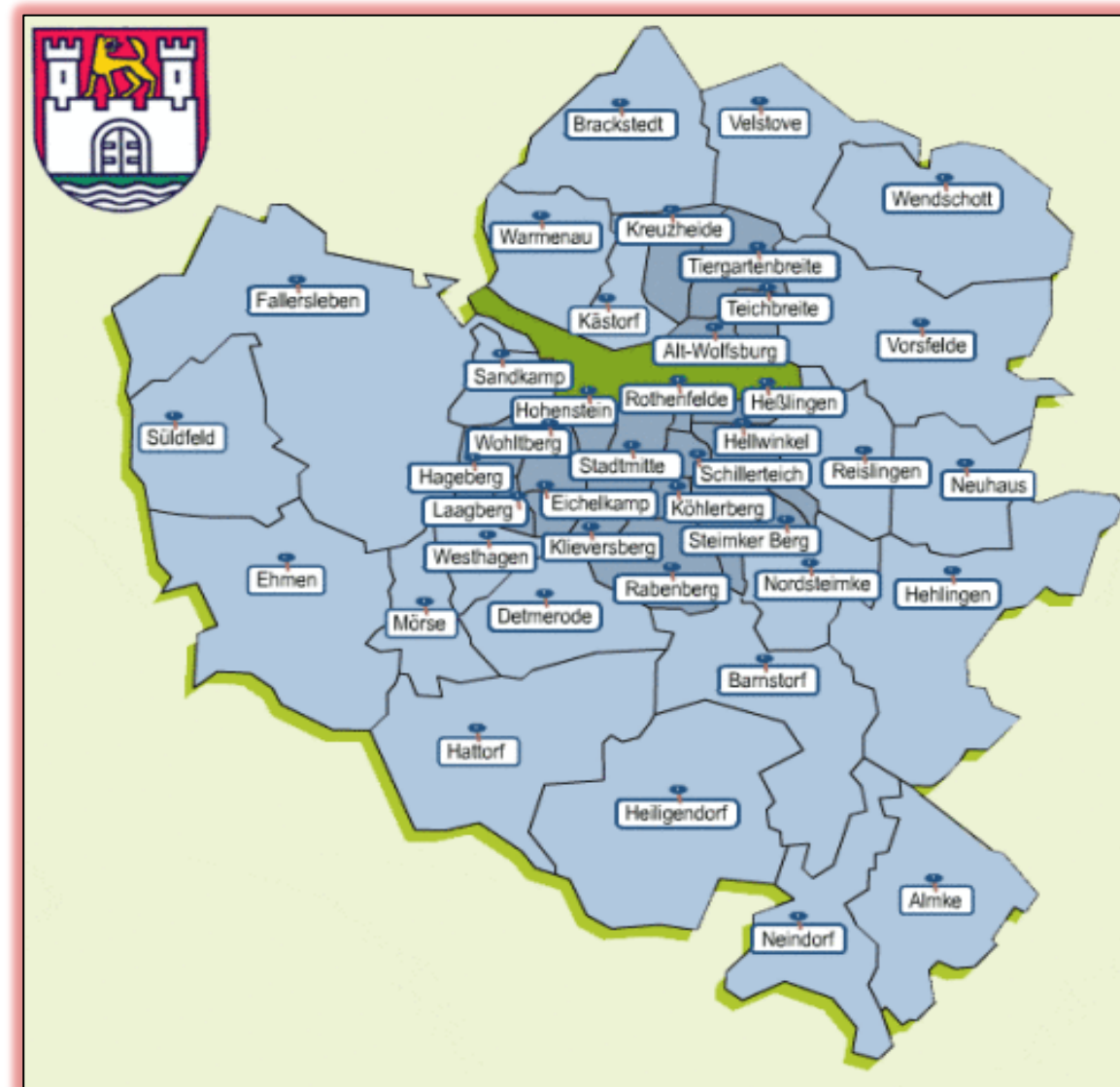
Merkmal	Anzahl	%
Wahlberechtigte	86.936	X
Wählerinnen und Wähler, Wahlbeteiligung	62.048	71,4
darunter Wähler mit Wahlschein	20.765	33,5
ungültige Zweitstimmen	715	1,2
gültige Zweitstimmen	61.333	98,8
CDU	14.984	24,4
SPD	21.099	34,4
FDP	6.453	10,5
AfD	5.713	9,3
GRÜNE	7.818	12,7
DIE LINKE	1.685	2,7
Die PARTEI	536	0,9
Tierschutzpartei	712	1,2
FREIE WÄHLER	475	0,8
PIRATEN	242	0,4
NPD	58	0,1
V-Partei ³	46	0,1
ÖDP	125	0,2
MLPD	17	0,0
DKP	15	0,0
dieBasis	716	1,2
du.	45	0,1
LKR	22	0,0
Die Humanisten	56	0,1
Team Todenhöfer	271	0,4
Volt	245	0,4

Aufgrund von Rundungsdifferenzen ist es möglich, dass in der Summierung nicht genau 100% erreicht werden.

Wahl zum 20. Deutschen Bundestag am 26. September 2021

Vergleich in den Stadt- und Ortsteilen
mit der Landtagswahl 15.10.2017 und
den Bundestagswahlen 22.09.2013 und 24.09.2017

Vergleich der Zweitstimmen
endgültiges Wahlergebnis Bundestag 2021
endgültige Ergebnisse Bundestag 2013, 2017 und Landtag 2017



WOLFSBURG

Inhaltsverzeichnis

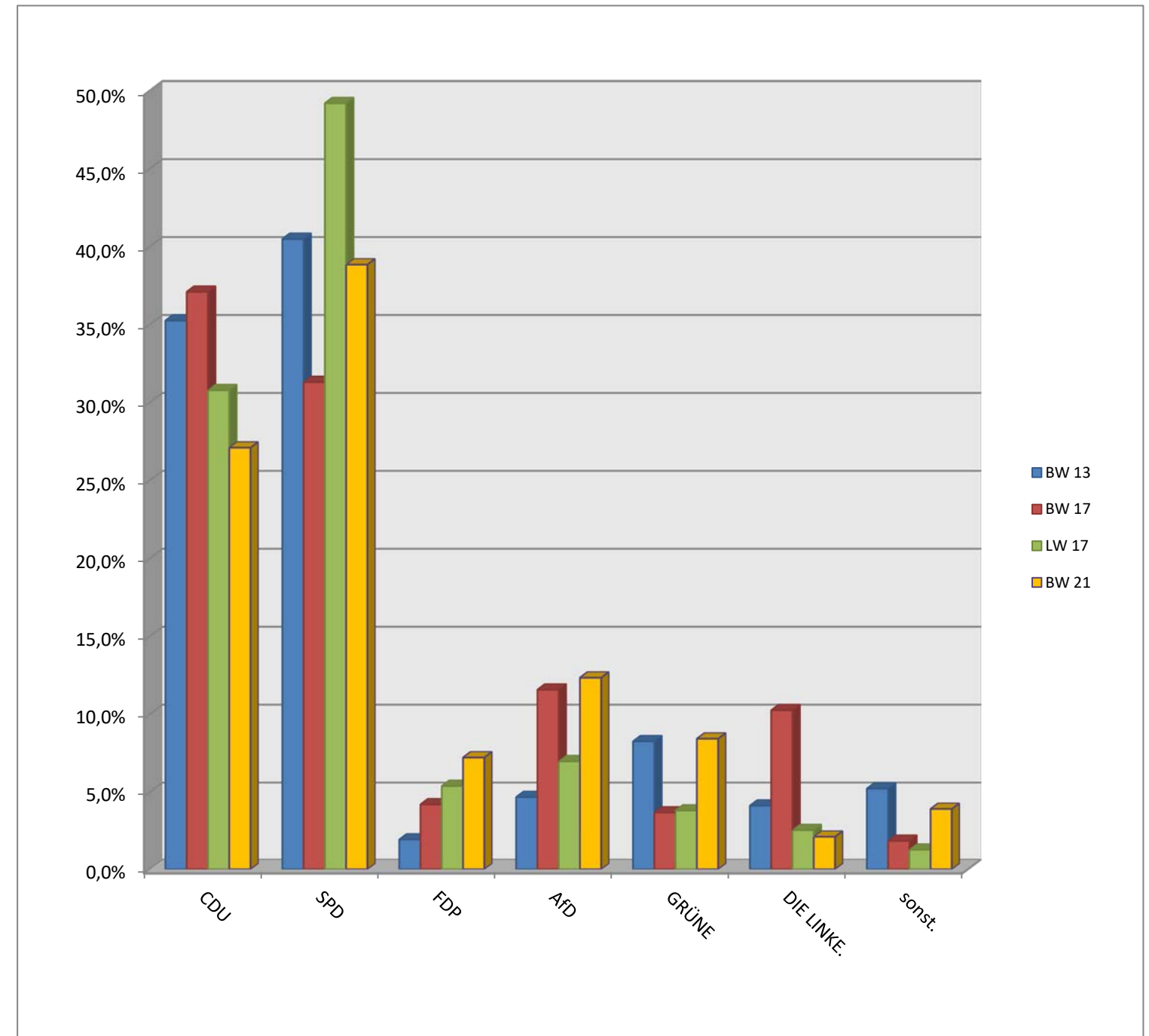
Stadt- / Ortsteil	Wahlbezirk(e) 2021
Almke	5.12
Alt-Wolfsburg	2.04
Barnstorf	3.18
Brackstedt	1.22
Detmerode	5.14 - 5.19
Ehmen	5.01 - 5.04
Eichelkamp	3.04 - 3.05
Fallersleben	4.01 - 4.10
Hageberg	3.11
Hattorf	5.08 - 5.09
Hehlingen	3.16 - 3.17
Heiligendorf	5.10 - 5.11
Hellwinkel	2.10 u. 2.12
Heßlingen	2.11
Hohenstein	3.06 - 3.07
Kästorf	1.25
Klieversberg	3.03
Köhlerberg	2.19
Kreuzheide	2.01 - 2.02
Laagberg	3.12 - 3.15
Mörse	5.05 - 5.07

Stadt- / Ortsteil	Wahlbezirk(e) 2021
Neindorf	5.13
Neuhaus	1.01 - 1.02
Nordsteimke	3.19 - 3.20
Rabenberg	3.01 - 3.02
Reislingen	1.03 - 1.07
Rothenfelde	2.13
Sandkamp	1.24
Schillerteich	2.14 - 2.15
Stadtmitte	2.16 - 2.18
Steimker Berg	2.20
Steimker Gärten	2.21
Sülfeld	4.11 - 4.13
Teichbreite	2.07 - 2.09
Tiergartenbreite	2.03 u. 2.05 - 2.06
Velstove	1.21
Vorsfelde	1.08 - 1.17
Warmenau	1.23
Wendschott	1.18 - 1.20
Westhagen	4.14 - 4.18
Wohlberg	3.08 - 3.10
Briefwahl	
Wolfsburg insgesamt	

Wahl zum 20. Deutschen Bundestag am 26. September 2021

	BW 2013		BW 2017		LW 2017		BW 2021	
	abs.	proz.	abs.	proz.	abs.	proz.	abs.	proz.
Wahlberechtigte	608		594		592		570	
Wähler / innen	364		385		315		333	
Wahlbeteiligung		59,9%		64,8%		53,2%		58,4%
ungültig	1	0,3%	5	1,3%	0	0,0%	1	0,3%
gültig	363		380		315		332	
CDU	128	35,3%	141	37,1%	97	30,8%	90	27,1%
SPD	147	40,5%	119	31,3%	155	49,2%	129	38,9%
FDP	7	1,9%	16	4,2%	17	5,4%	24	7,2%
AfD	17	4,7%	44	11,6%	22	7,0%	41	12,3%
GRÜNE	30	8,3%	14	3,7%	12	3,8%	28	8,4%
DIE LINKE.	15	4,1%	39	10,3%	8	2,5%	7	2,1%
sonstige	19	5,2%	7	1,8%	4	1,3%	13	3,9%

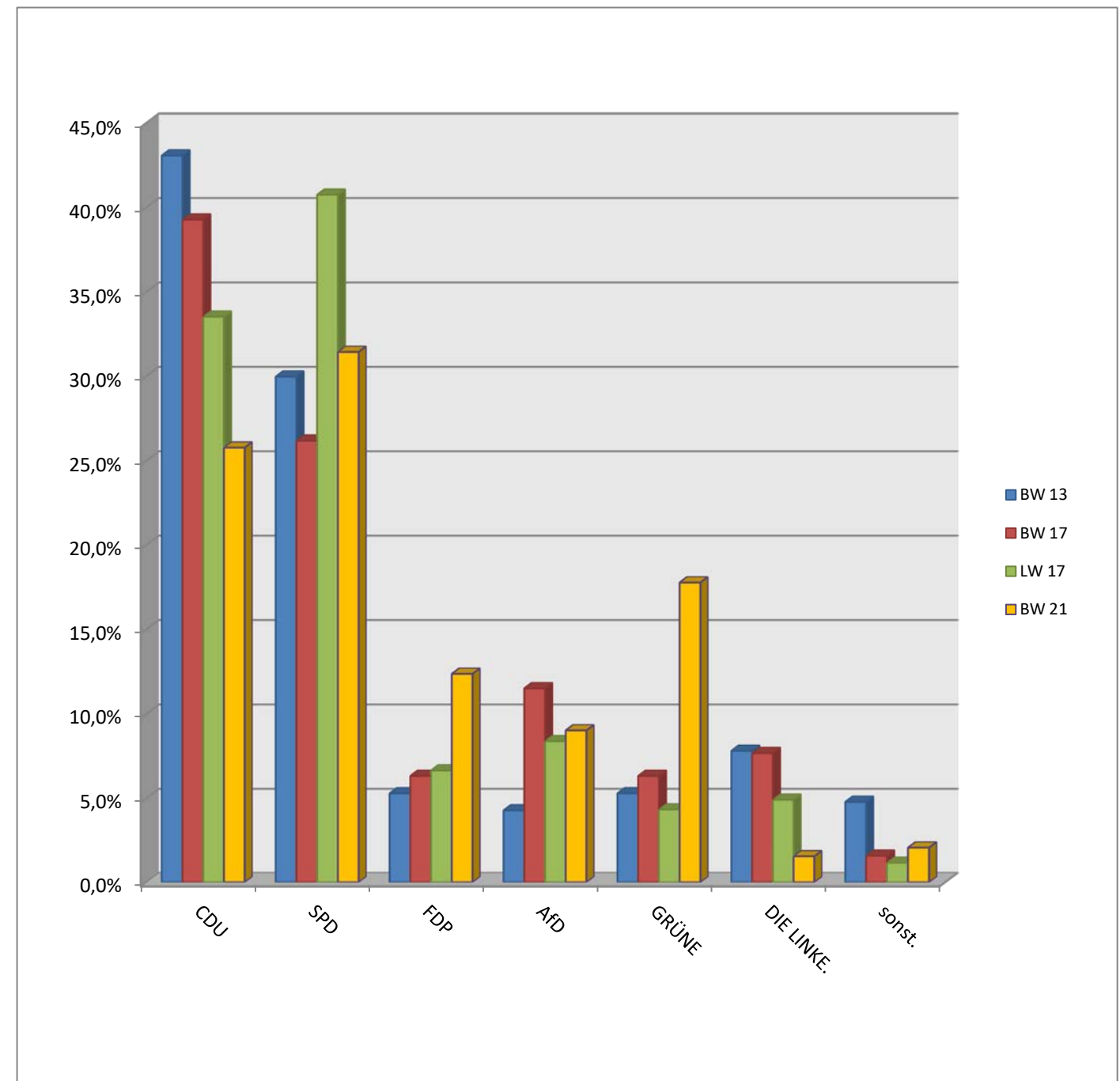
Almke



Wahl zum 20. Deutschen Bundestag am 26. September 2021

	BW 2013		BW 2017		LW 2017		BW 2021	
	abs.	proz.	abs.	proz.	abs.	proz.	abs.	proz.
Wahlberechtigte	831		817		815		827	
Wähler / innen	405		446		350		396	
Wahlbeteiligung		48,7%		54,6%		42,9%		47,9%
ungültig	8	2,0%	3	0,7%	4	1,1%	8	2,0%
gültig	397		443		346		388	
CDU	171	43,1%	174	39,3%	116	33,5%	100	25,8%
SPD	119	30,0%	116	26,2%	141	40,8%	122	31,4%
FDP	21	5,3%	28	6,3%	23	6,6%	48	12,4%
AfD	17	4,3%	51	11,5%	29	8,4%	35	9,0%
GRÜNE	21	5,3%	28	6,3%	15	4,3%	69	17,8%
DIE LINKE.	31	7,8%	34	7,7%	17	4,9%	6	1,5%
sonstige	19	4,8%	7	1,6%	4	1,2%	8	2,1%

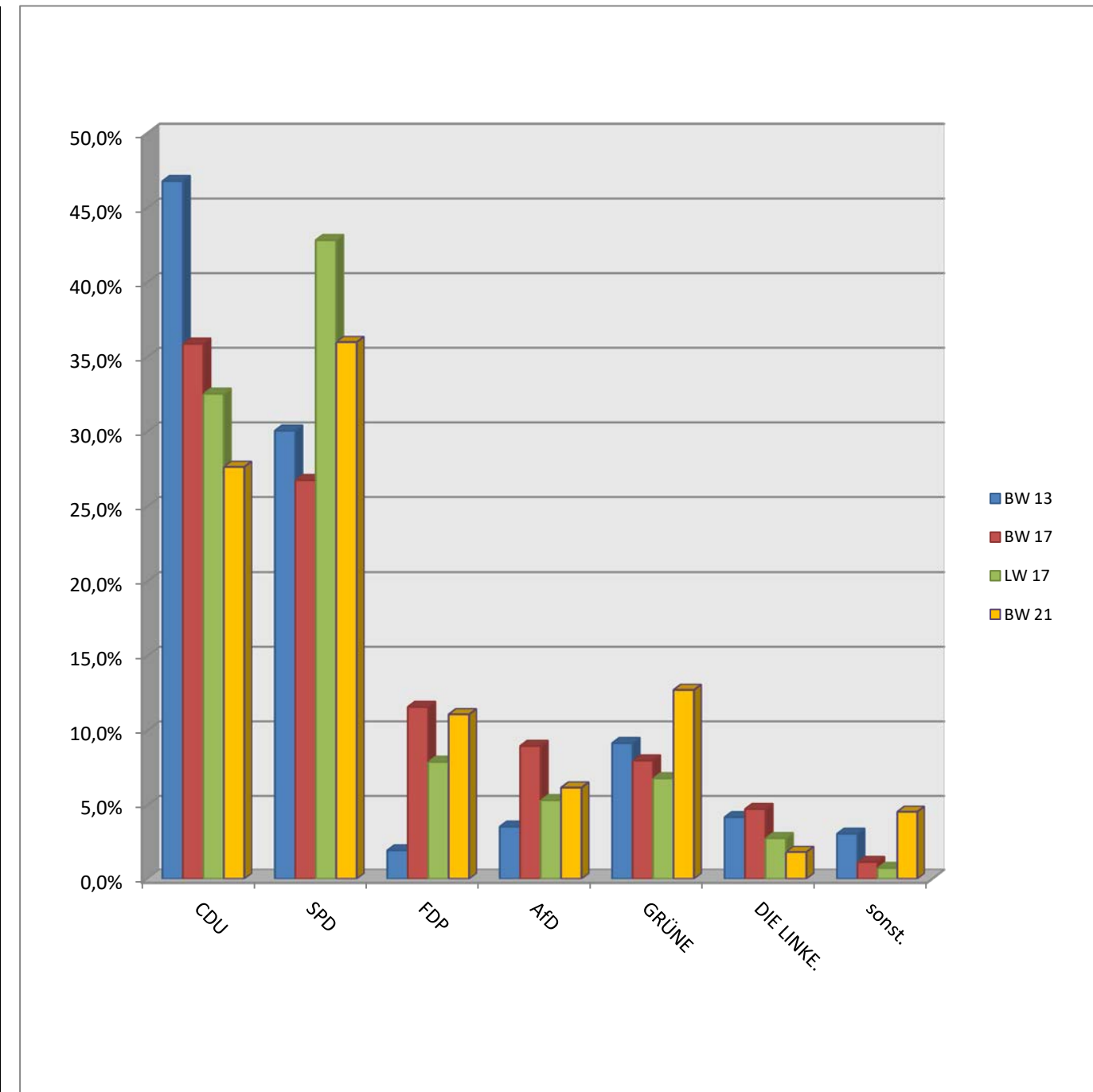
Alt-Wolfsburg



Wahl zum 20. Deutschen Bundestag am 26. September 2021

	BW 2013		BW 2017		LW 2017		BW 2021	
	abs.	proz.	abs.	proz.	abs.	proz.	abs.	proz.
Wahlberechtigte	967		975		973		979	
Wähler / innen	625		616		545		555	
Wahlbeteiligung		64,6%		63,2%		56,0%		56,7%
ungültig	3	0,5%	3	0,5%	1	0,2%	5	0,9%
gültig	622		613		544		550	
CDU	291	46,8%	220	35,9%	177	32,5%	152	27,6%
SPD	187	30,1%	164	26,8%	233	42,8%	198	36,0%
FDP	12	1,9%	71	11,6%	43	7,9%	61	11,1%
AfD	22	3,5%	55	9,0%	29	5,3%	34	6,2%
GRÜNE	57	9,2%	49	8,0%	37	6,8%	70	12,7%
DIE LINKE.	26	4,2%	29	4,7%	15	2,8%	10	1,8%
sonstige	19	3,1%	7	1,1%	4	0,7%	25	4,5%

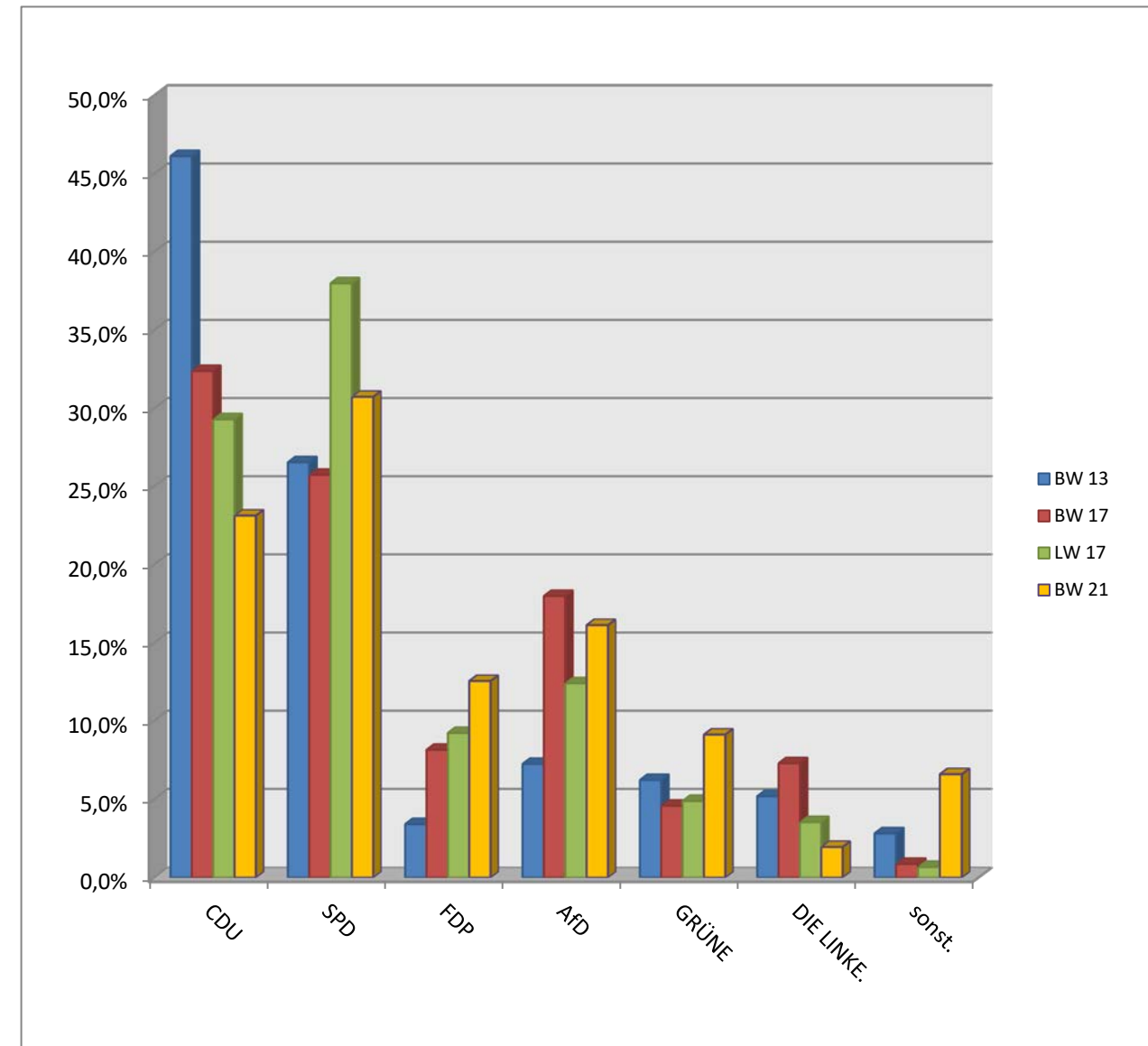
Barnstorf



Wahl zum 20. Deutschen Bundestag am 26. September 2021

	BW 2013		BW 2017		LW 2017		BW 2021	
	abs.	proz.	abs.	proz.	abs.	proz.	abs.	proz.
Wahlberechtigte	1.049		1.166		1.163		1.170	
Wähler / innen	683		818		598		684	
Wahlbeteiligung		65,1%		70,2%		51,4%		58,5%
ungültig	4	0,6%	5	0,6%	0	0,0%	13	1,9%
gültig	679		813		598		671	
CDU	313	46,1%	263	32,3%	175	29,3%	155	23,1%
SPD	180	26,5%	209	25,7%	227	38,0%	206	30,7%
FDP	23	3,4%	66	8,1%	55	9,2%	84	12,5%
AfD	49	7,2%	146	18,0%	74	12,4%	108	16,1%
GRÜNE	42	6,2%	37	4,6%	29	4,8%	61	9,1%
DIE LINKE.	35	5,2%	59	7,3%	21	3,5%	13	1,9%
sonstige	19	2,8%	7	0,9%	4	0,7%	44	6,6%

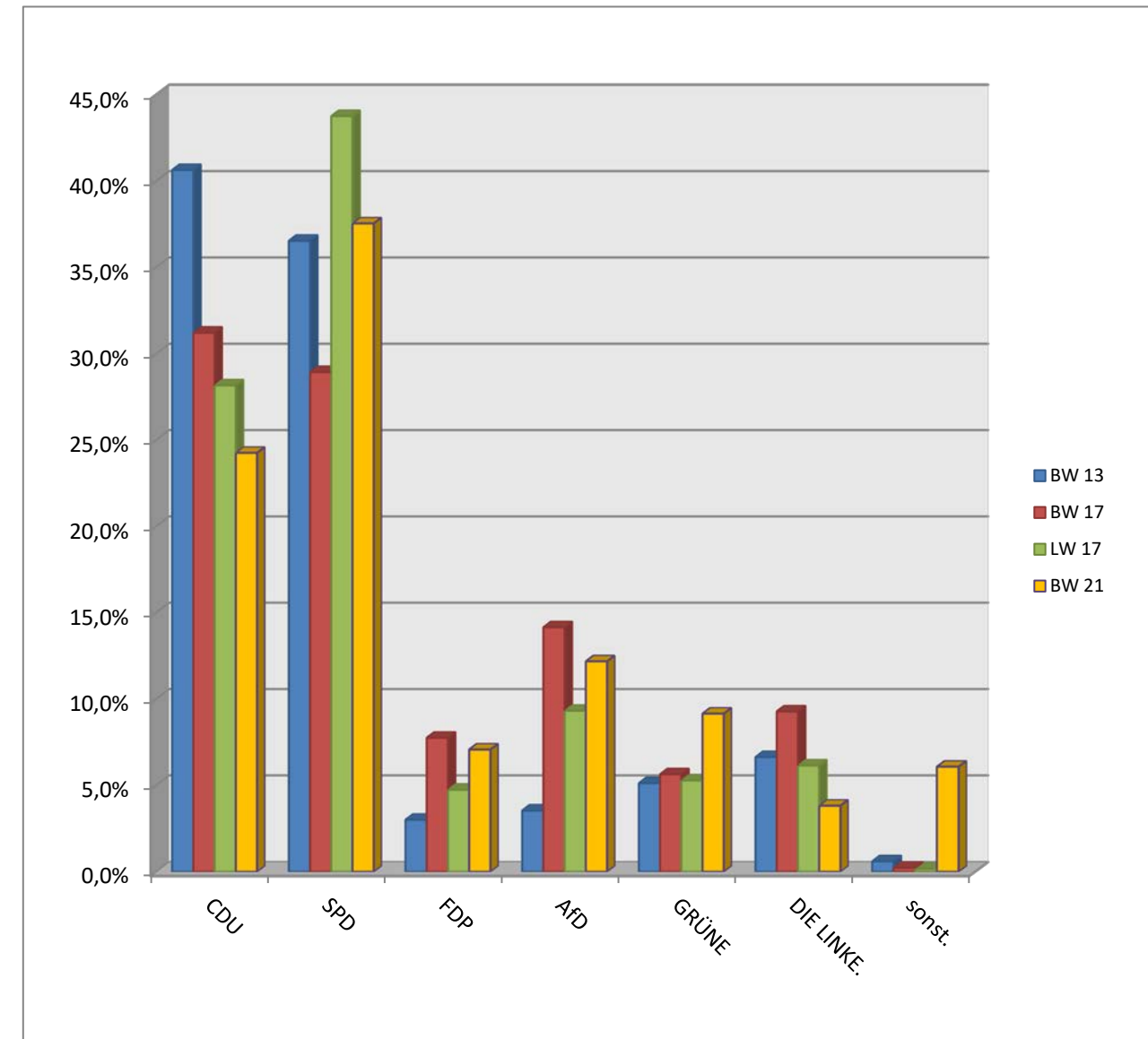
Brackstedt



Wahl zum 20. Deutschen Bundestag am 26. September 2021

	BW 2013		BW 2017		LW 2017		BW 2021	
	abs.	proz.	abs.	proz.	abs.	proz.	abs.	proz.
Wahlberechtigte	6.036		5.543		5.534		5.171	
Wähler / innen	3.228		3.123		2.465		2.350	
Wahlbeteiligung		53,5%		56,3%		44,5%		45,4%
ungültig	55	1,7%	46	1,5%	35	1,4%	40	1,7%
gültig	3.173		3.077		2.430		2.310	
CDU	1.289	40,6%	960	31,2%	684	28,1%	560	24,2%
SPD	1.159	36,5%	890	28,9%	1.063	43,7%	867	37,5%
FDP	95	3,0%	238	7,7%	115	4,7%	163	7,1%
AfD	112	3,5%	435	14,1%	226	9,3%	281	12,2%
GRÜNE	162	5,1%	173	5,6%	128	5,3%	211	9,1%
DIE LINKE.	210	6,6%	285	9,3%	149	6,1%	88	3,8%
sonstige	19	0,6%	7	0,2%	4	0,2%	140	6,1%

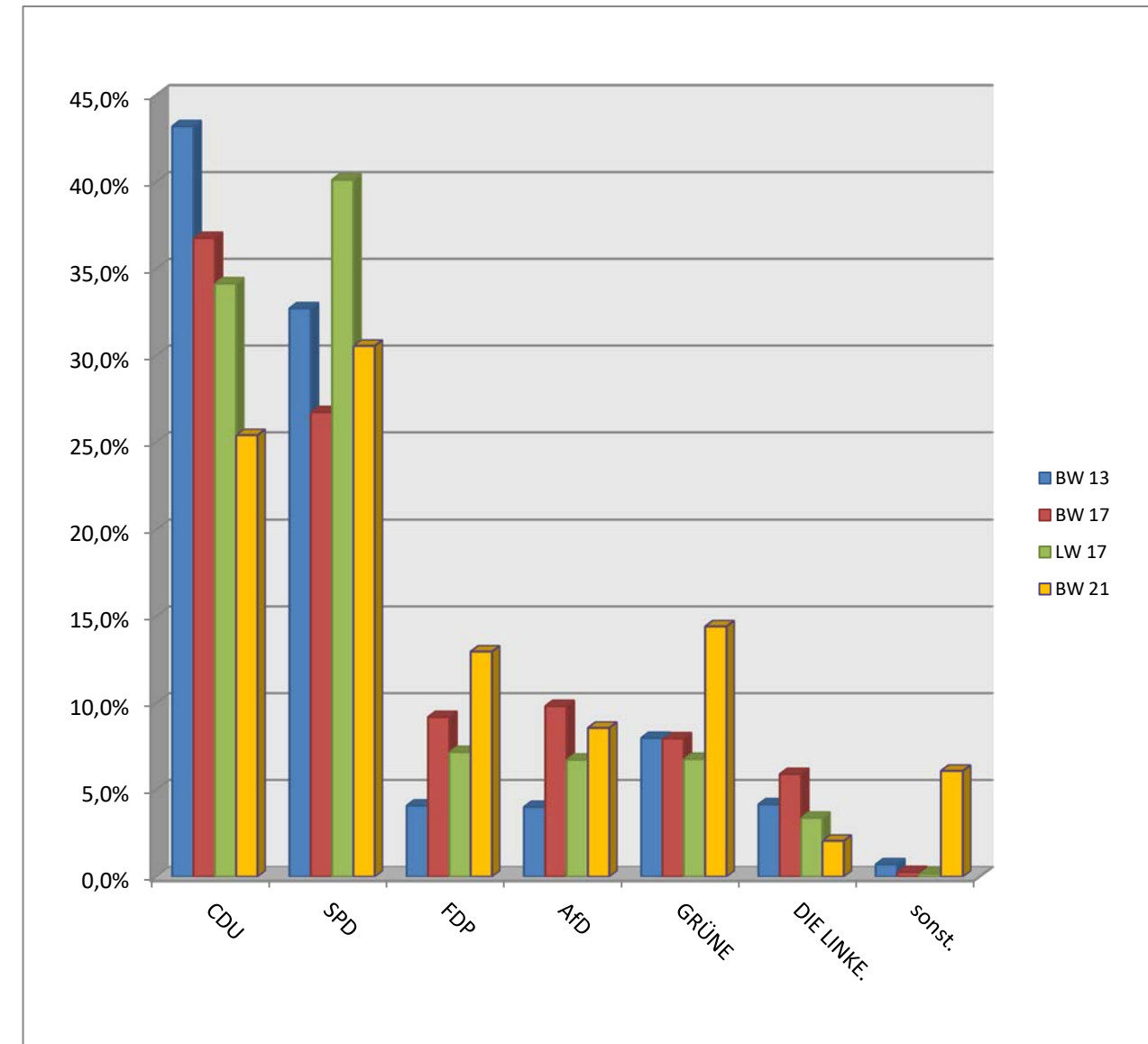
Detmerode



Wahl zum 20. Deutschen Bundestag am 26. September 2021

	BW 2013		BW 2017		LW 2017		BW 2021	
	abs.	proz.	abs.	proz.	abs.	proz.	abs.	proz.
Wahlberechtigte	4.184		4.304		4.297		4.241	
Wähler / innen	2.723		2.702		2.287		2.172	
Wahlbeteiligung		65,1%		62,8%		53,2%		51,2%
ungültig	26	1,0%	22	0,8%	11	0,5%	34	1,6%
gültig	2.697		2.680		2.276		2.138	
CDU	1.165	43,2%	985	36,8%	777	34,1%	543	25,4%
SPD	882	32,7%	716	26,7%	913	40,1%	653	30,5%
FDP	110	4,1%	246	9,2%	163	7,2%	277	13,0%
AfD	108	4,0%	263	9,8%	153	6,7%	183	8,6%
GRÜNE	215	8,0%	213	7,9%	154	6,8%	308	14,4%
DIE LINKE.	112	4,2%	158	5,9%	77	3,4%	44	2,1%
sonstige	19	0,7%	7	0,3%	4	0,2%	130	6,1%

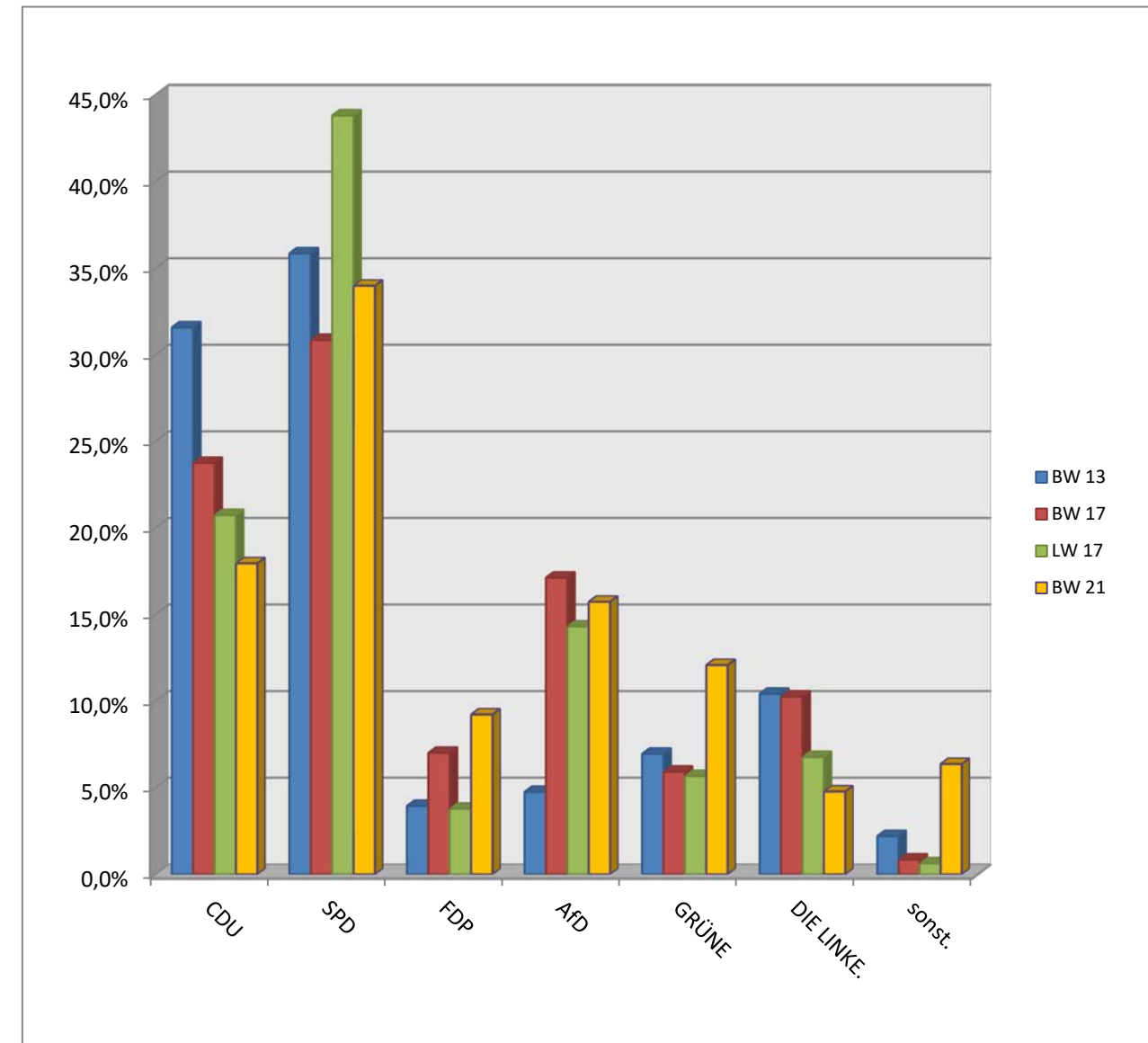
Ehmen



Wahl zum 20. Deutschen Bundestag am 26. September 2021

	BW 2013		BW 2017		LW 2017		BW 2021	
	abs.	proz.	abs.	proz.	abs.	proz.	abs.	proz.
Wahlberechtigte	1.823		1.709		1.699		1.524	
Wähler / innen	877		846		643		641	
Wahlbeteiligung		48,1%		49,5%		37,8%		42,1%
ungültig	12	1,4%	16	1,9%	6	0,9%	11	1,7%
gültig	865		830		637		630	
CDU	273	31,6%	197	23,7%	132	20,7%	113	17,9%
SPD	310	35,8%	256	30,8%	279	43,8%	214	34,0%
FDP	34	3,9%	58	7,0%	24	3,8%	58	9,2%
AfD	41	4,7%	142	17,1%	91	14,3%	99	15,7%
GRÜNE	60	6,9%	49	5,9%	36	5,7%	76	12,1%
DIE LINKE.	90	10,4%	85	10,2%	43	6,8%	30	4,8%
sonstige	19	2,2%	7	0,8%	4	0,6%	40	6,3%

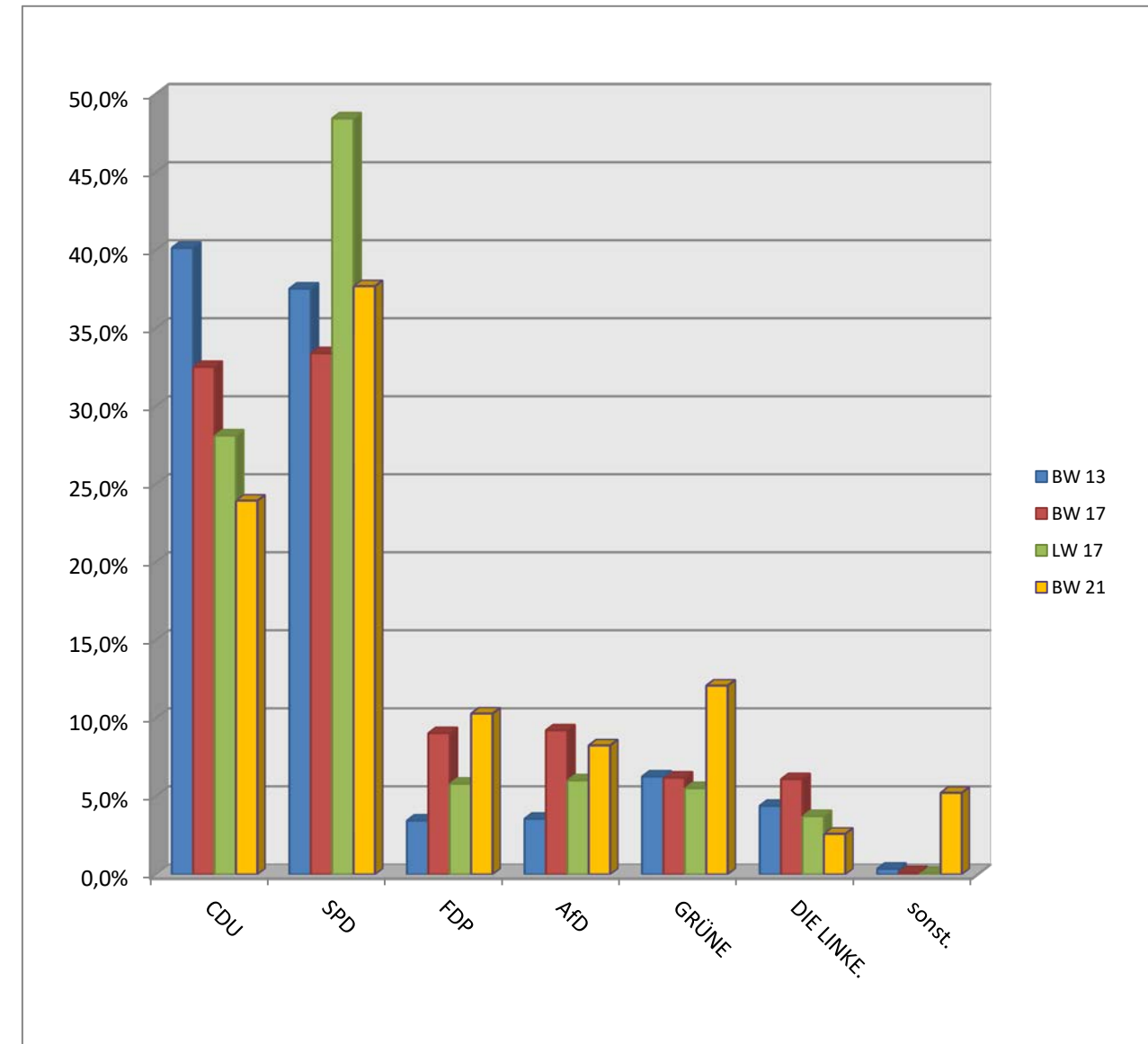
Eichelkamp



Wahl zum 20. Deutschen Bundestag am 26. September 2021

	BW 2013		BW 2017		LW 2017		BW 2021	
	abs.	proz.	abs.	proz.	abs.	proz.	abs.	proz.
Wahlberechtigte	8.898		8.512		8.484		8.428	
Wähler / innen	5.377		4.966		4.222		4.081	
Wahlbeteiligung		60,4%		58,3%		49,8%		48,4%
ungültig	49	0,9%	46	0,9%	24	0,6%	65	1,6%
gültig	5.328		4.920		4.198		4.016	
CDU	2.138	40,1%	1.599	32,5%	1.180	28,1%	961	23,9%
SPD	1.999	37,5%	1.642	33,4%	2.033	48,4%	1.513	37,7%
FDP	183	3,4%	444	9,0%	243	5,8%	413	10,3%
AfD	189	3,5%	453	9,2%	252	6,0%	331	8,2%
GRÜNE	333	6,3%	304	6,2%	231	5,5%	485	12,1%
DIE LINKE.	233	4,4%	299	6,1%	156	3,7%	104	2,6%
sonstige	19	0,4%	7	0,1%	4	0,1%	209	5,2%

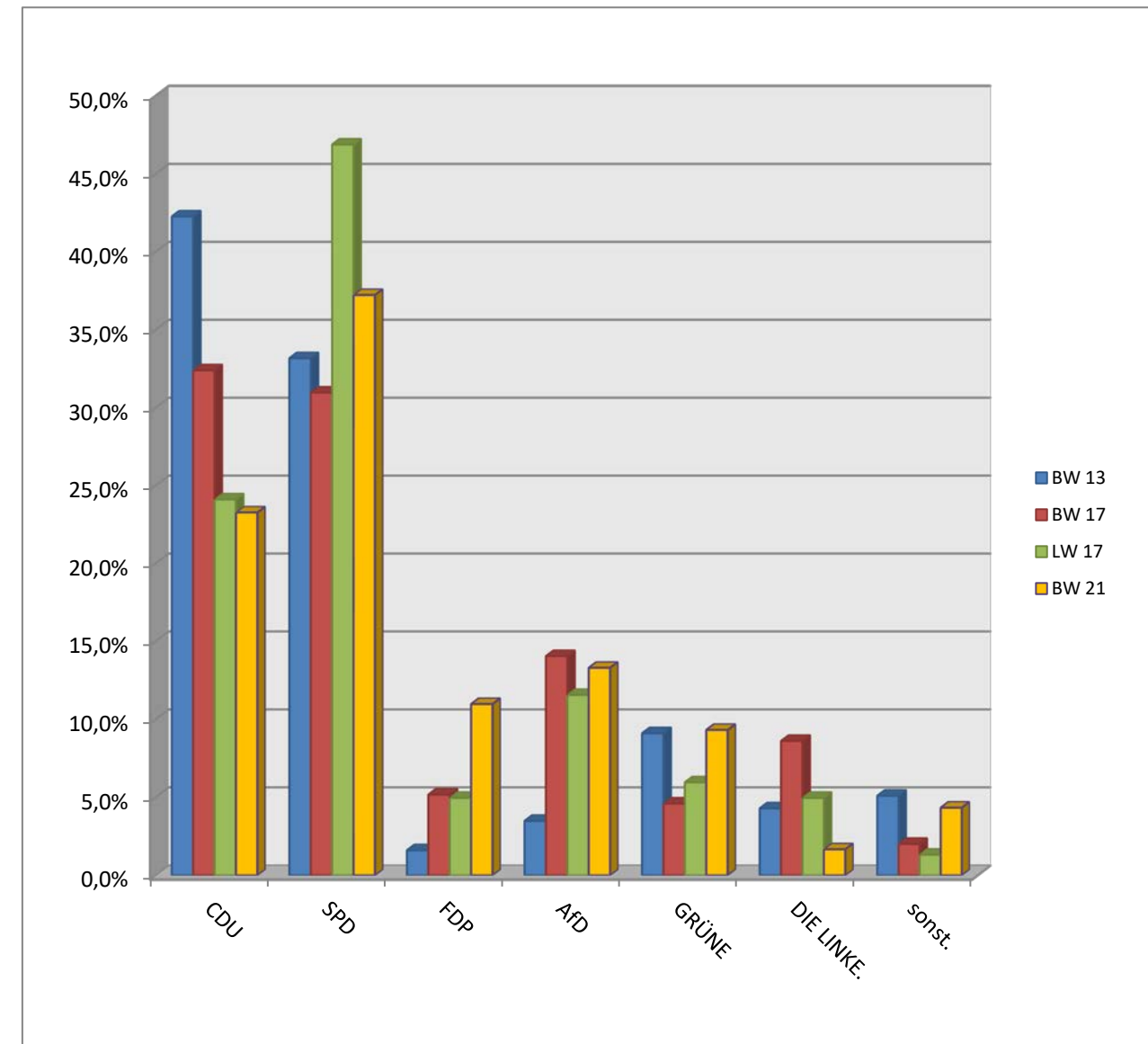
Fallersleben



Wahl zum 20. Deutschen Bundestag am 26. September 2021

	BW 2013		BW 2017		LW 2017		BW 2021	
	abs.	proz.	abs.	proz.	abs.	proz.	abs.	proz.
Wahlberechtigte	648		661		659		636	
Wähler / innen	376		351		305		306	
Wahlbeteiligung		58,0%		53,1%		46,3%		48,1%
ungültig	2	0,5%	2	0,6%	2	0,7%	5	1,6%
gültig	374		349		303		301	
CDU	158	42,2%	113	32,4%	73	24,1%	70	23,3%
SPD	124	33,2%	108	30,9%	142	46,9%	112	37,2%
FDP	6	1,6%	18	5,2%	15	5,0%	33	11,0%
AfD	13	3,5%	49	14,0%	35	11,6%	40	13,3%
GRÜNE	34	9,1%	16	4,6%	18	5,9%	28	9,3%
DIE LINKE.	16	4,3%	30	8,6%	15	5,0%	5	1,7%
sonstige	19	5,1%	7	2,0%	4	1,3%	13	4,3%

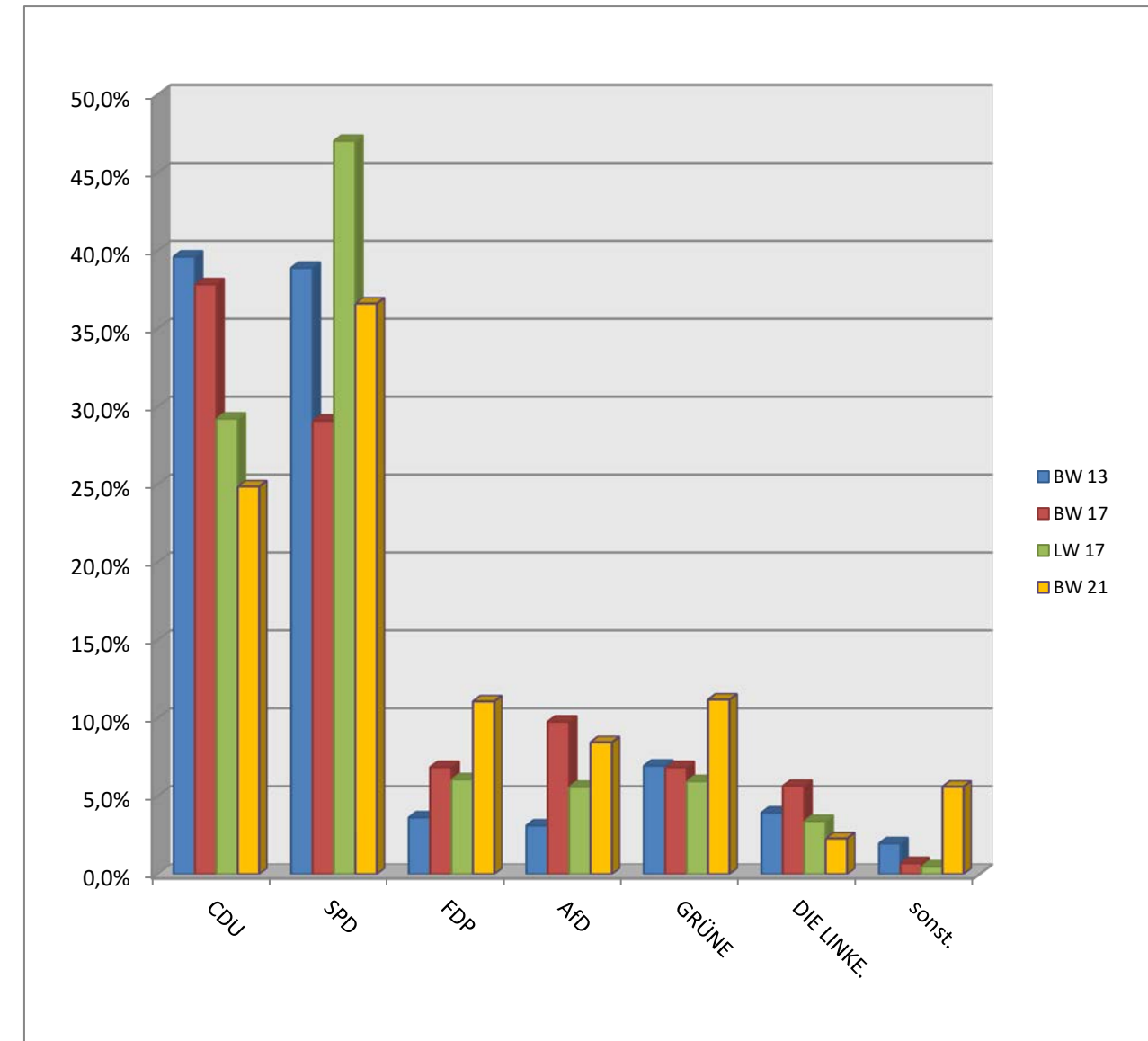
Hageberg



Wahl zum 20. Deutschen Bundestag am 26. September 2021

	BW 2013		BW 2017		LW 2017		BW 2021	
	abs.	proz.	abs.	proz.	abs.	proz.	abs.	proz.
Wahlberechtigte	1.482		1.473		1.467		1.475	
Wähler / innen	976		1.003		828		888	
Wahlbeteiligung		65,9%		68,1%		56,4%		60,2%
ungültig	9	0,9%	9	0,9%	3	0,4%	11	1,2%
gültig	967		994		825		877	
CDU	383	39,6%	376	37,8%	241	29,2%	218	24,9%
SPD	376	38,9%	289	29,1%	388	47,0%	321	36,6%
FDP	35	3,6%	68	6,8%	50	6,1%	97	11,1%
AfD	30	3,1%	97	9,8%	46	5,6%	74	8,4%
GRÜNE	67	6,9%	68	6,8%	49	5,9%	98	11,2%
DIE LINKE.	38	3,9%	56	5,6%	28	3,4%	20	2,3%
sonstige	19	2,0%	7	0,7%	4	0,5%	49	5,6%

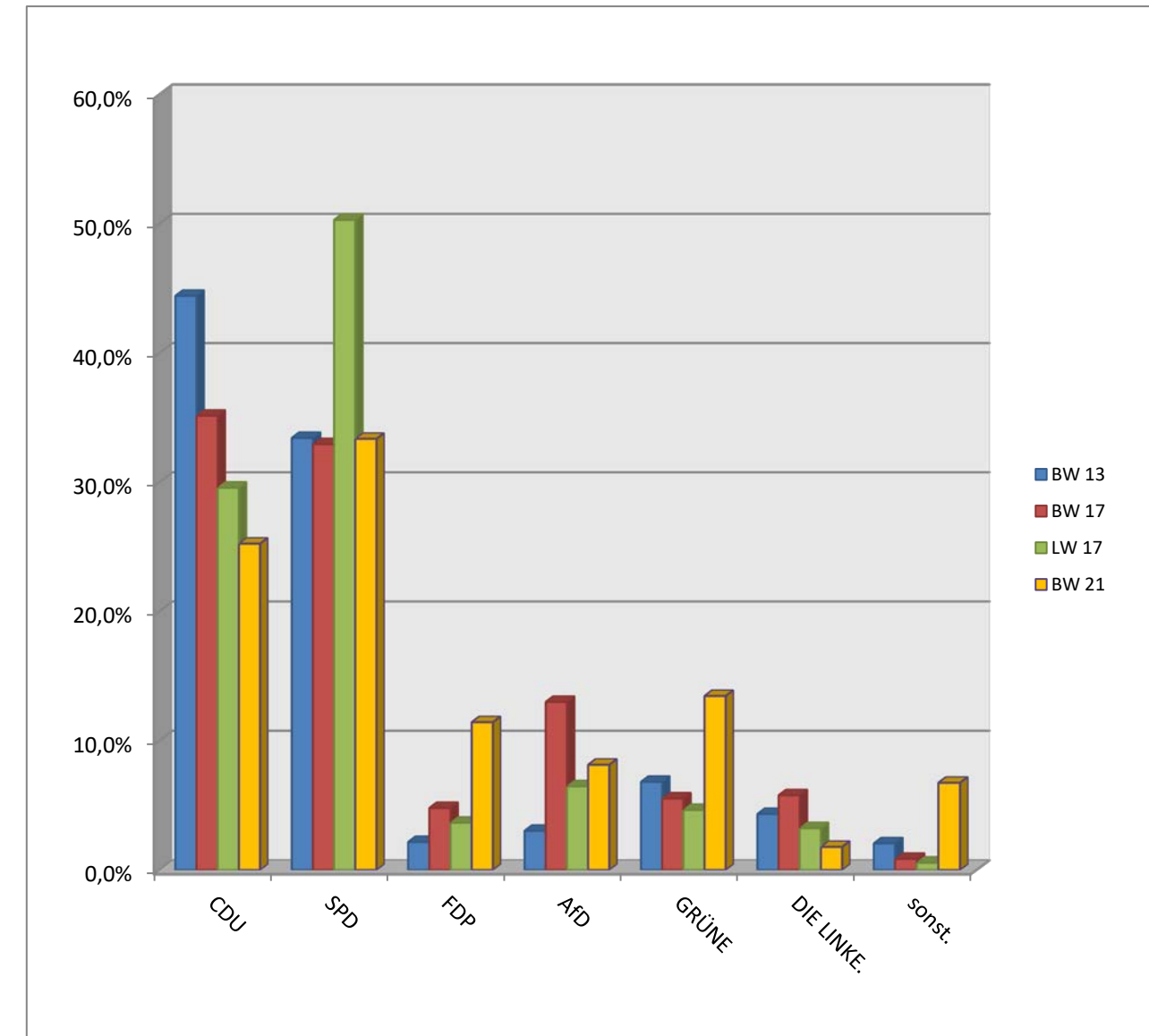
Hattorf



Wahl zum 20. Deutschen Bundestag am 26. September 2021

	BW 2013		BW 2017		LW 2017		BW 2021	
	abs.	proz.	abs.	proz.	abs.	proz.	abs.	proz.
Wahlberechtigte	1.440		1.363		1.361		1.381	
Wähler / innen	936		826		718		797	
Wahlbeteiligung		65,0%		60,6%		52,8%		57,7%
ungültig	8	0,9%	9	1,1%	4	0,6%	8	1,0%
gültig	928		817		714		789	
CDU	412	44,4%	287	35,1%	211	29,6%	199	25,2%
SPD	310	33,4%	269	32,9%	359	50,3%	263	33,3%
FDP	20	2,2%	39	4,8%	26	3,6%	90	11,4%
AfD	28	3,0%	106	13,0%	46	6,4%	64	8,1%
GRÜNE	63	6,8%	45	5,5%	33	4,6%	106	13,4%
DIE LINKE.	40	4,3%	47	5,8%	23	3,2%	14	1,8%
sonstige	19	2,0%	7	0,9%	4	0,6%	53	6,7%

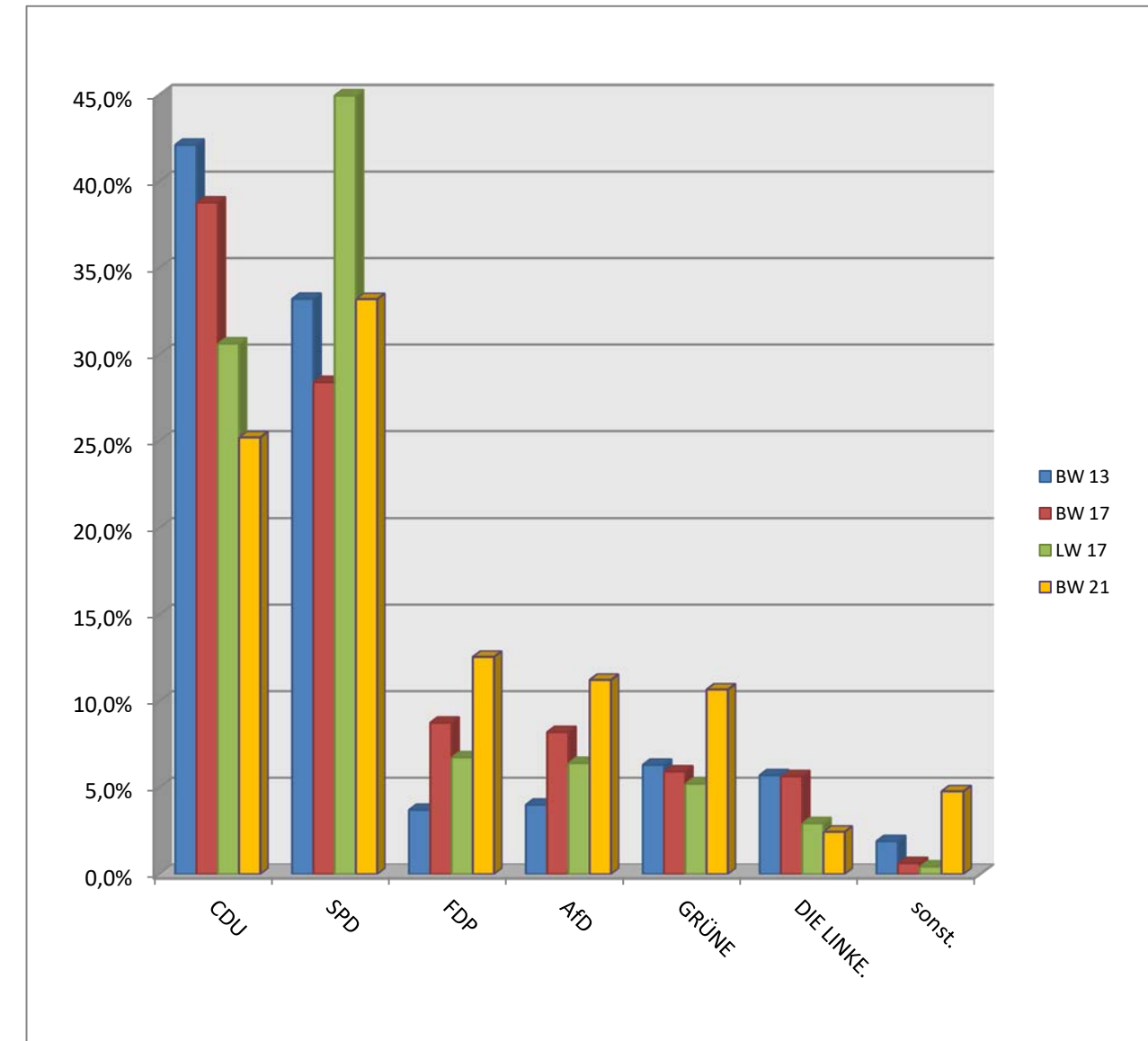
Hehlingen



Wahl zum 20. Deutschen Bundestag am 26. September 2021

	BW 2013		BW 2017		LW 2017		BW 2021	
	abs.	proz.	abs.	proz.	abs.	proz.	abs.	proz.
Wahlberechtigte	1.688		1.770		1.764		1.777	
Wähler / innen	1.008		1.104		925		905	
Wahlbeteiligung		59,7%		62,4%		52,4%		50,9%
ungültig	8	0,8%	5	0,5%	4	0,4%	4	0,4%
gültig	1.000		1.099		921		901	
CDU	421	42,1%	426	38,8%	282	30,6%	227	25,2%
SPD	332	33,2%	312	28,4%	414	45,0%	299	33,2%
FDP	37	3,7%	96	8,7%	62	6,7%	113	12,5%
AfD	40	4,0%	90	8,2%	59	6,4%	101	11,2%
GRÜNE	63	6,3%	65	5,9%	48	5,2%	96	10,7%
DIE LINKE.	57	5,7%	62	5,6%	27	2,9%	22	2,4%
sonstige	19	1,9%	7	0,6%	4	0,4%	43	4,8%

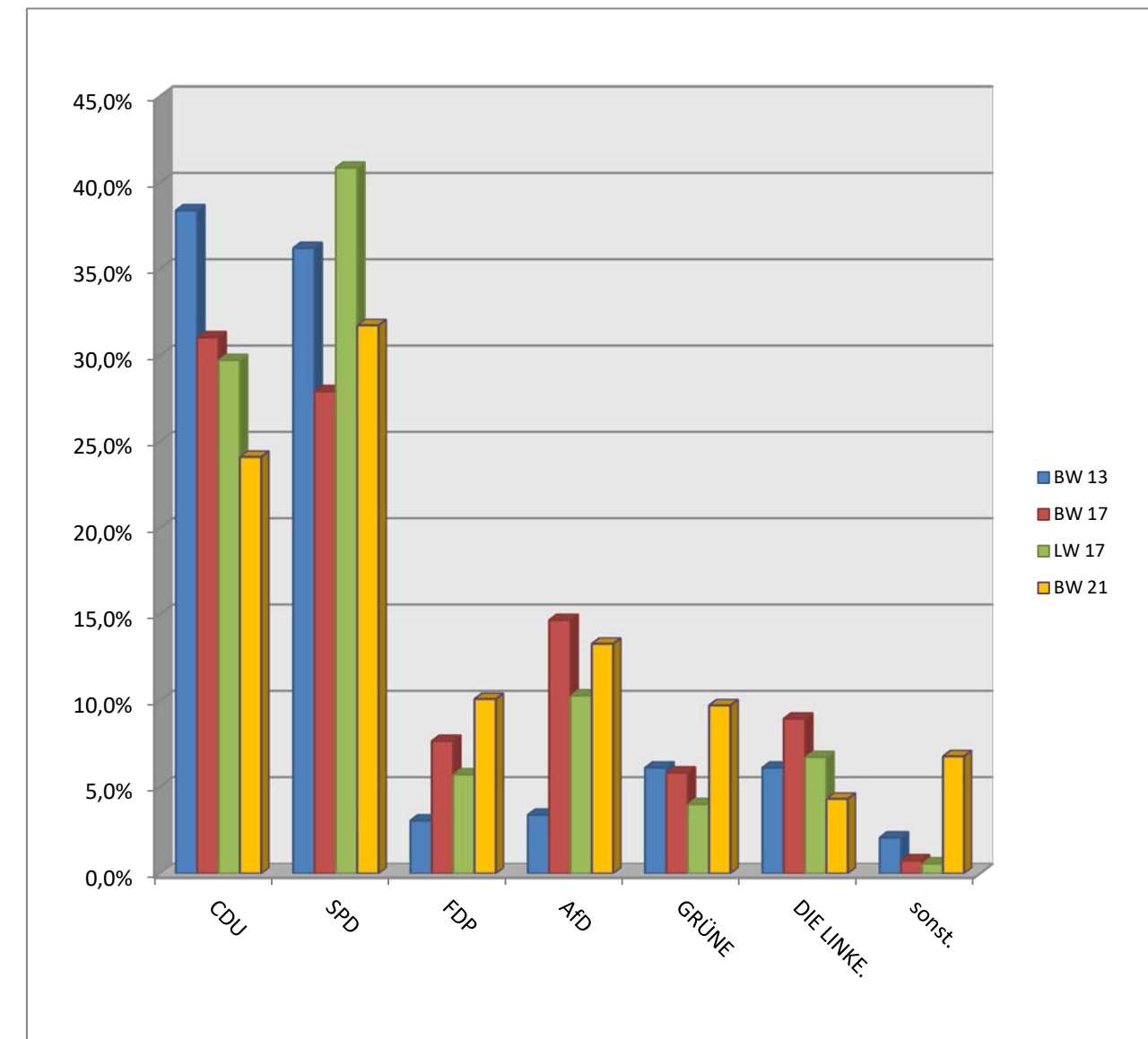
Heiligendorf



Wahl zum 20. Deutschen Bundestag am 26. September 2021

	BW 2013		BW 2017		LW 2017		BW 2021	
	abs.	proz.	abs.	proz.	abs.	proz.	abs.	proz.
Wahlberechtigte	1.937		1.786		1.779		1.800	
Wähler / innen	933		945		707		838	
Wahlbeteiligung		48,2%		52,9%		39,7%		46,6%
ungültig	16	1,7%	17	1,8%	7	1,0%	25	3,0%
gültig	917		928		700		813	
CDU	352	38,4%	288	31,0%	208	29,7%	196	24,1%
SPD	332	36,2%	259	27,9%	286	40,9%	258	31,7%
FDP	28	3,1%	71	7,7%	40	5,7%	82	10,1%
AfD	31	3,4%	136	14,7%	72	10,3%	108	13,3%
GRÜNE	56	6,1%	54	5,8%	28	4,0%	79	9,7%
DIE LINKE.	56	6,1%	83	8,9%	47	6,7%	35	4,3%
sonstige	19	2,1%	7	0,8%	4	0,6%	55	6,8%

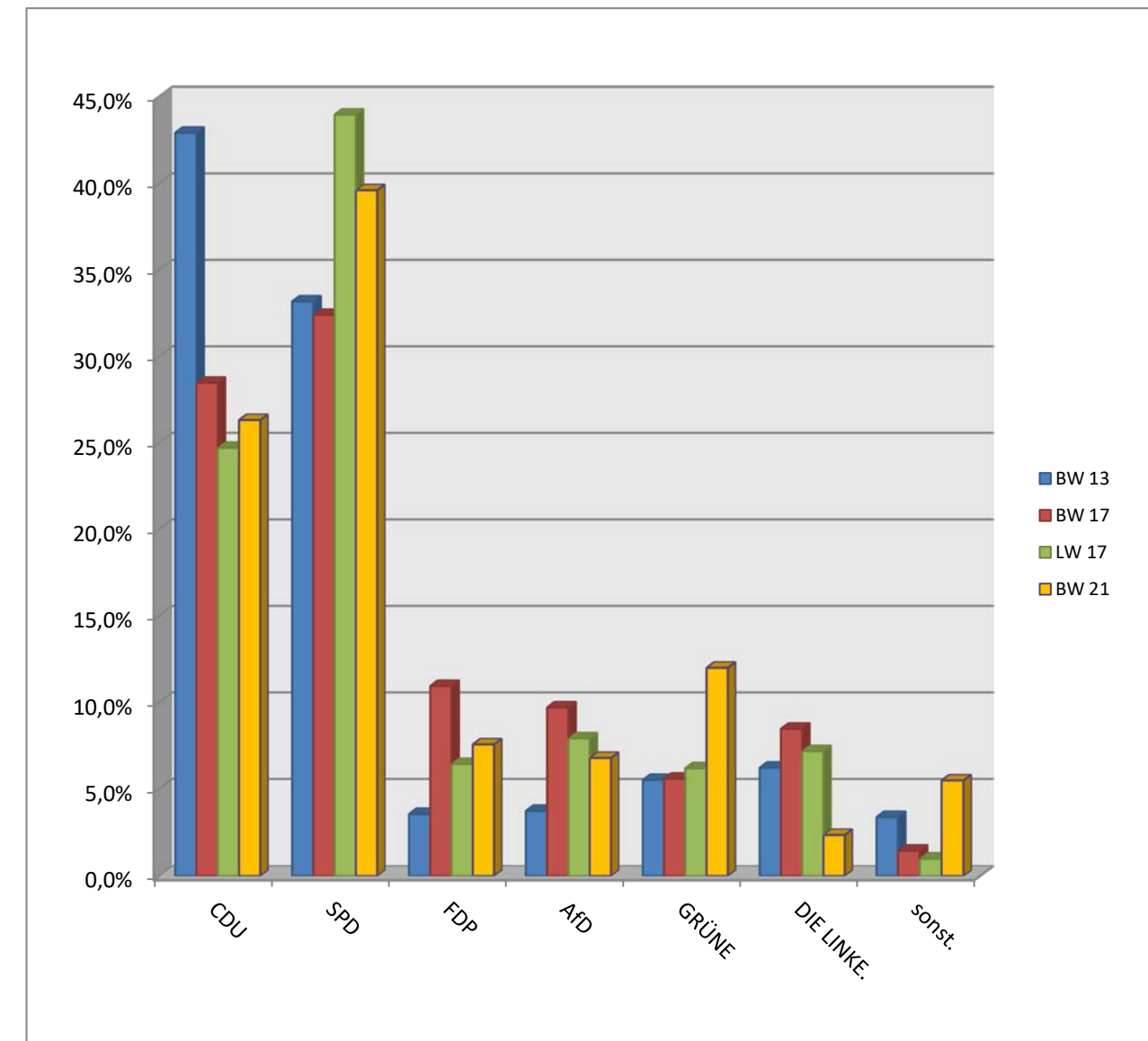
Hellwinkel



Wahl zum 20. Deutschen Bundestag am 26. September 2021

	BW 2013		BW 2017		LW 2017		BW 2021	
	abs.	proz.	abs.	proz.	abs.	proz.	abs.	proz.
Wahlberechtigte	1.022		919		914		858	
Wähler / innen	569		488		408		389	
Wahlbeteiligung		55,7%		53,1%		44,6%		45,3%
ungültig	5	0,9%	3	0,6%	3	0,7%	5	1,3%
gültig	564		485		405		384	
CDU	242	42,9%	138	28,5%	100	24,7%	101	26,3%
SPD	187	33,2%	157	32,4%	178	44,0%	152	39,6%
FDP	20	3,5%	53	10,9%	26	6,4%	29	7,6%
AfD	21	3,7%	47	9,7%	32	7,9%	26	6,8%
GRÜNE	31	5,5%	27	5,6%	25	6,2%	46	12,0%
DIE LINKE.	35	6,2%	41	8,5%	29	7,2%	9	2,3%
sonstige	19	3,4%	7	1,4%	4	1,0%	21	5,5%

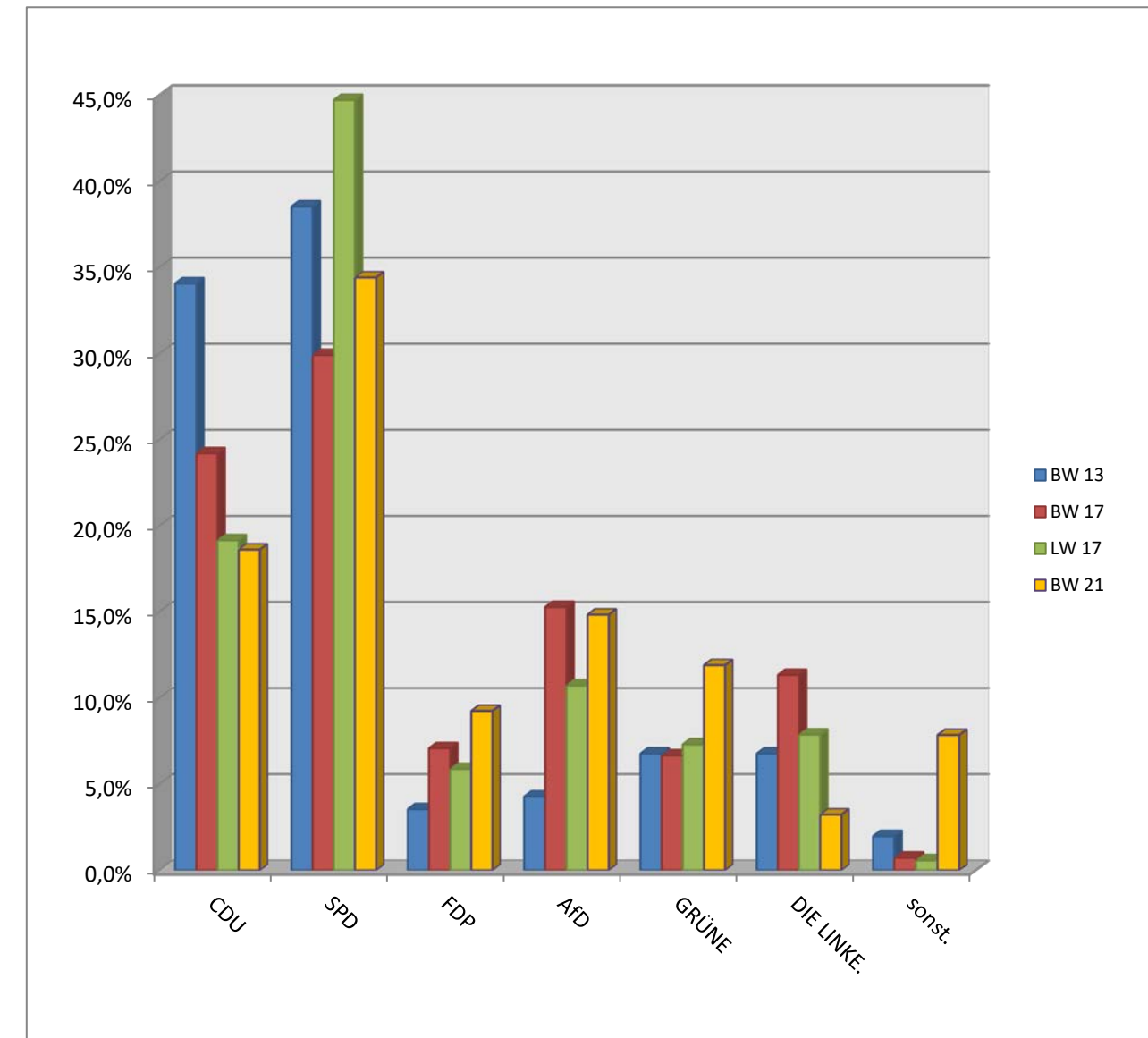
Heßlingen



Wahl zum 20. Deutschen Bundestag am 26. September 2021

	BW 2013		BW 2017		LW 2017		BW 2021	
	abs.	proz.	abs.	proz.	abs.	proz.	abs.	proz.
Wahlberechtigte	2.186		2.041		2.031		1.910	
Wähler / innen	979		969		704		728	
Wahlbeteiligung		44,8%		47,5%		34,7%		38,1%
ungültig	16	1,6%	6	0,6%	4	0,6%	13	1,8%
gültig	963		963		700		715	
CDU	328	34,1%	233	24,2%	134	19,1%	133	18,6%
SPD	371	38,5%	288	29,9%	313	44,7%	246	34,4%
FDP	34	3,5%	68	7,1%	41	5,9%	66	9,2%
AfD	41	4,3%	147	15,3%	75	10,7%	106	14,8%
GRÜNE	65	6,7%	64	6,6%	51	7,3%	85	11,9%
DIE LINKE.	65	6,7%	109	11,3%	55	7,9%	23	3,2%
sonstige	19	2,0%	7	0,7%	4	0,6%	56	7,8%

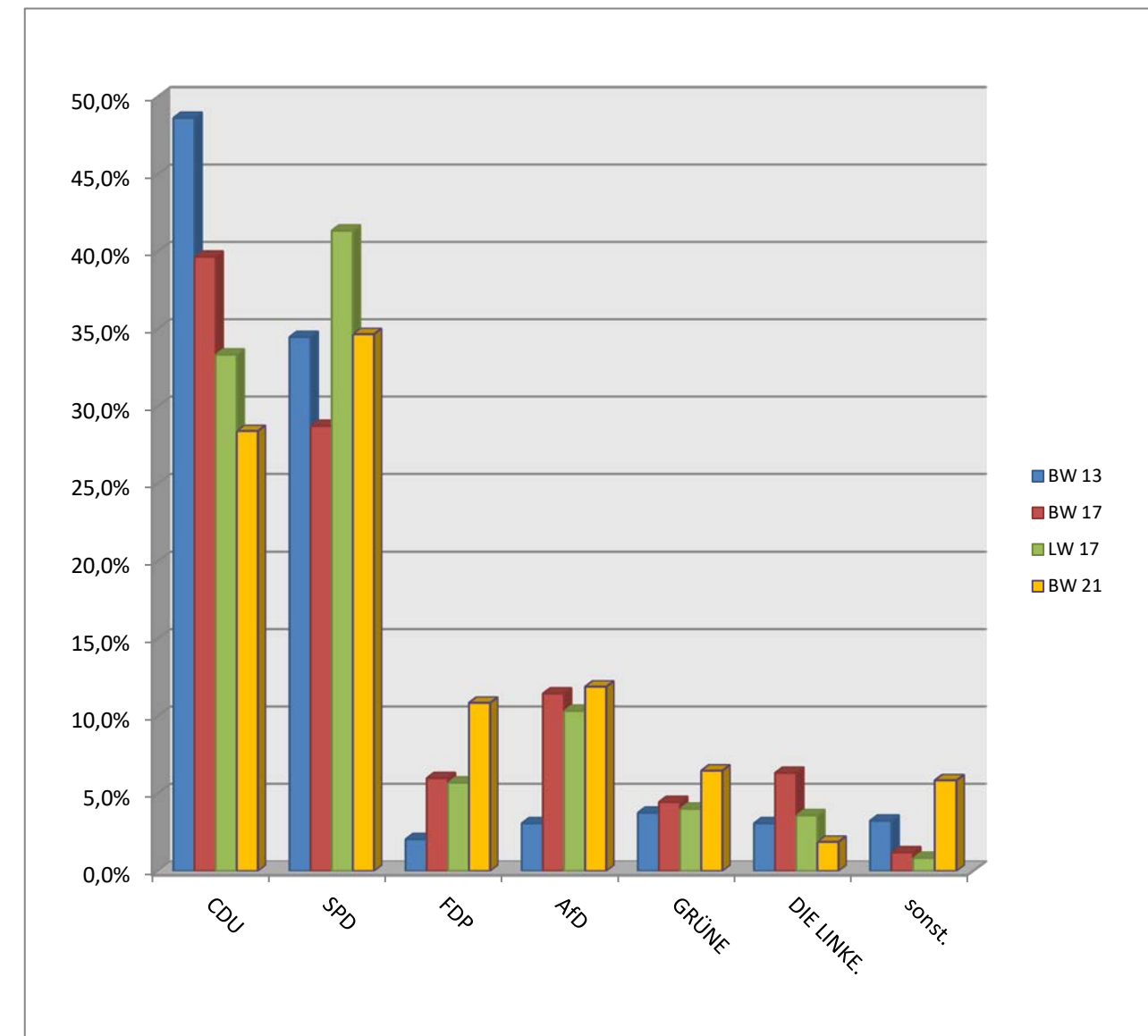
Hohenstein



Wahl zum 20. Deutschen Bundestag am 26. September 2021

	BW 2013		BW 2017		LW 2017		BW 2021	
	abs.	proz.	abs.	proz.	abs.	proz.	abs.	proz.
Wahlberechtigte	936		915		912		856	
Wähler / innen	591		588		479		483	
Wahlbeteiligung		63,1%		64,3%		52,5%		56,4%
ungültig	5	0,8%	3	0,5%	5	1,0%	4	0,8%
gültig	586		585		474		479	
CDU	285	48,6%	232	39,7%	158	33,3%	136	28,4%
SPD	202	34,5%	168	28,7%	196	41,4%	166	34,7%
FDP	12	2,0%	35	6,0%	27	5,7%	52	10,9%
AfD	18	3,1%	67	11,5%	49	10,3%	57	11,9%
GRÜNE	22	3,8%	26	4,4%	19	4,0%	31	6,5%
DIE LINKE.	18	3,1%	37	6,3%	17	3,6%	9	1,9%
sonstige	19	3,2%	7	1,2%	4	0,8%	28	5,8%

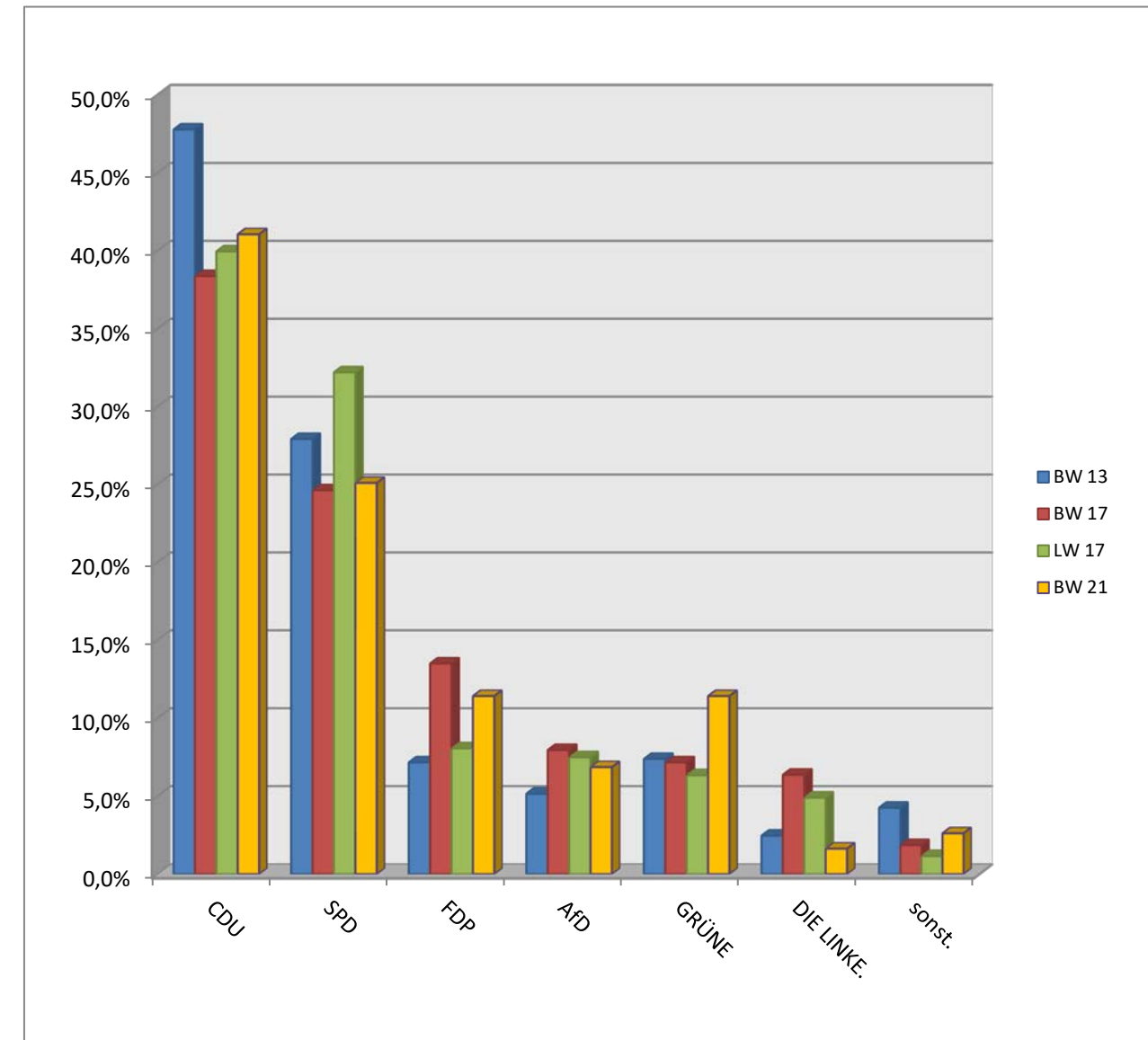
Kästorf



Wahl zum 20. Deutschen Bundestag am 26. September 2021

	BW 2013		BW 2017		LW 2017		BW 2021	
	abs.	proz.	abs.	proz.	abs.	proz.	abs.	proz.
Wahlberechtigte	954		858		848		825	
Wähler / innen	450		380		350		309	
Wahlbeteiligung		47,2%		44,3%		41,3%		37,5%
ungültig	2	0,4%	2	0,5%	2	0,6%	2	0,6%
gültig	448		378		348		307	
CDU	214	47,8%	145	38,4%	139	39,9%	126	41,0%
SPD	125	27,9%	93	24,6%	112	32,2%	77	25,1%
FDP	32	7,1%	51	13,5%	28	8,0%	35	11,4%
AfD	23	5,1%	30	7,9%	26	7,5%	21	6,8%
GRÜNE	33	7,4%	27	7,1%	22	6,3%	35	11,4%
DIE LINKE.	11	2,5%	24	6,3%	17	4,9%	5	1,6%
sonstige	19	4,2%	7	1,9%	4	1,1%	8	2,6%

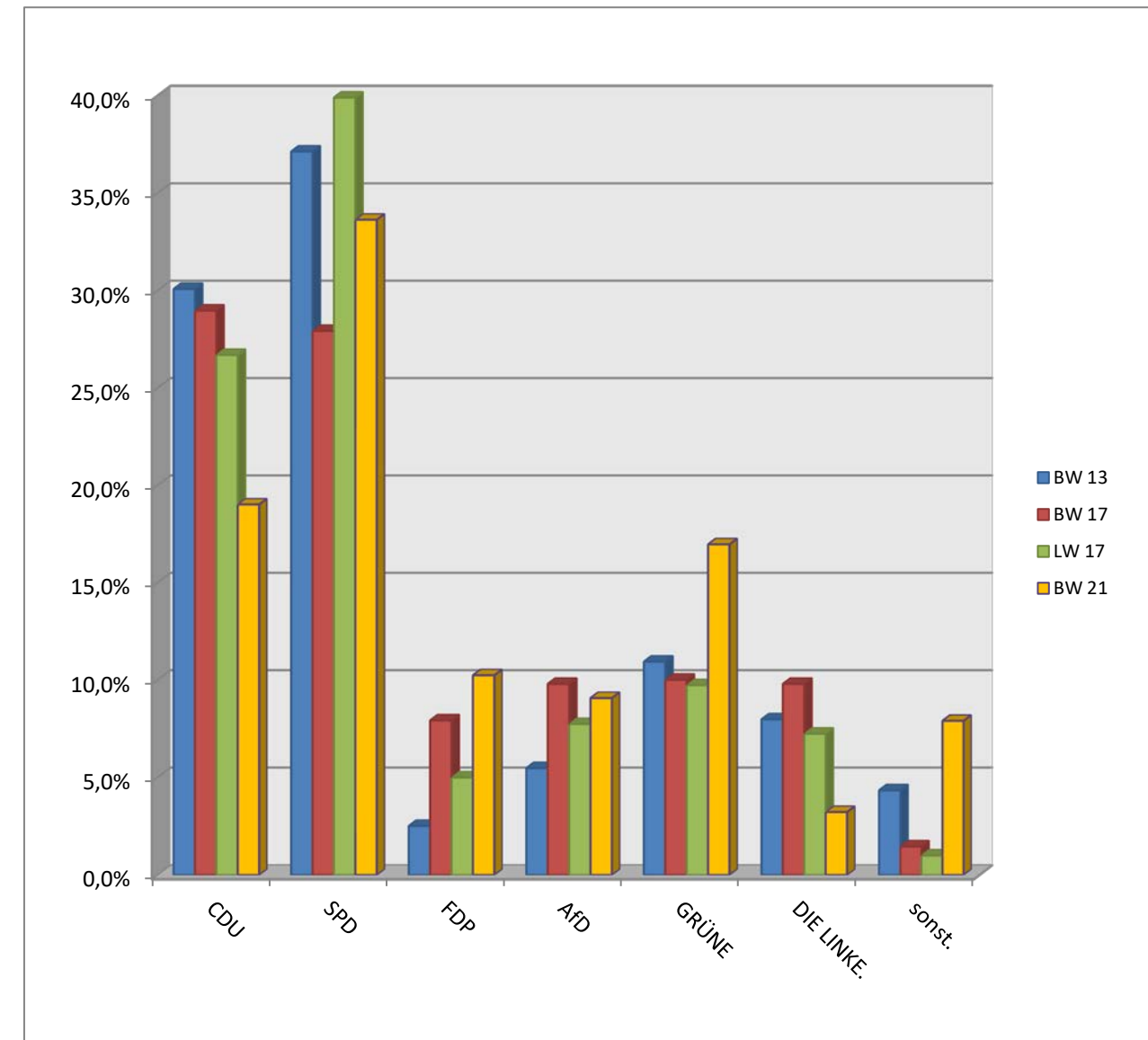
Klieversberg



Wahl zum 20. Deutschen Bundestag am 26. September 2021

	BW 2013		BW 2017		LW 2017		BW 2021	
	abs.	proz.	abs.	proz.	abs.	proz.	abs.	proz.
Wahlberechtigte	950		978		967		848	
Wähler / innen	448		485		401		346	
Wahlbeteiligung		47,2%		49,6%		41,5%		40,8%
ungültig	9	2,0%	5	1,0%	0	0,0%	4	1,2%
gültig	439		480		401		342	
CDU	132	30,1%	139	29,0%	107	26,7%	65	19,0%
SPD	163	37,1%	134	27,9%	160	39,9%	115	33,6%
FDP	11	2,5%	38	7,9%	20	5,0%	35	10,2%
AfD	24	5,5%	47	9,8%	31	7,7%	31	9,1%
GRÜNE	48	10,9%	48	10,0%	39	9,7%	58	17,0%
DIE LINKE.	35	8,0%	47	9,8%	29	7,2%	11	3,2%
sonstige	19	4,3%	7	1,5%	4	1,0%	27	7,9%

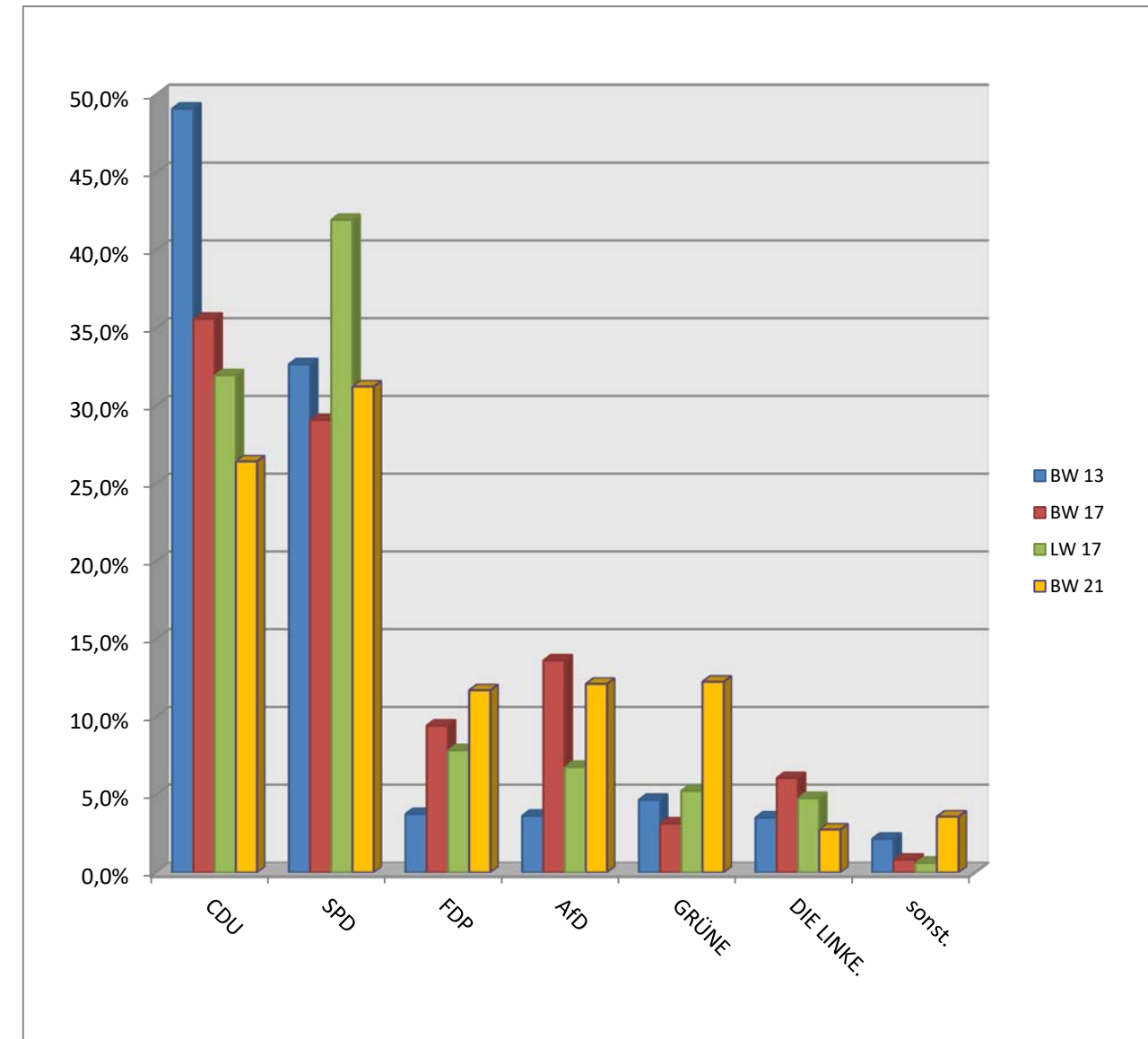
Köhlerberg



Wahl zum 20. Deutschen Bundestag am 26. September 2021

	BW 2013		BW 2017		LW 2017		BW 2021	
	abs.	proz.	abs.	proz.	abs.	proz.	abs.	proz.
Wahlberechtigte	1.461		1.409		1.400		1.406	
Wähler / innen	888		867		656		739	
Wahlbeteiligung		60,8%		61,5%		46,9%		52,6%
ungültig	6	0,7%	7	0,8%	5	0,8%	12	1,6%
gültig	882		860		651		727	
CDU	433	49,1%	306	35,6%	208	32,0%	192	26,4%
SPD	288	32,7%	250	29,1%	273	41,9%	227	31,2%
FDP	33	3,7%	81	9,4%	51	7,8%	85	11,7%
AfD	32	3,6%	117	13,6%	44	6,8%	88	12,1%
GRÜNE	41	4,6%	27	3,1%	34	5,2%	89	12,2%
DIE LINKE.	31	3,5%	52	6,0%	31	4,8%	20	2,8%
sonstige	19	2,2%	7	0,8%	4	0,6%	26	3,6%

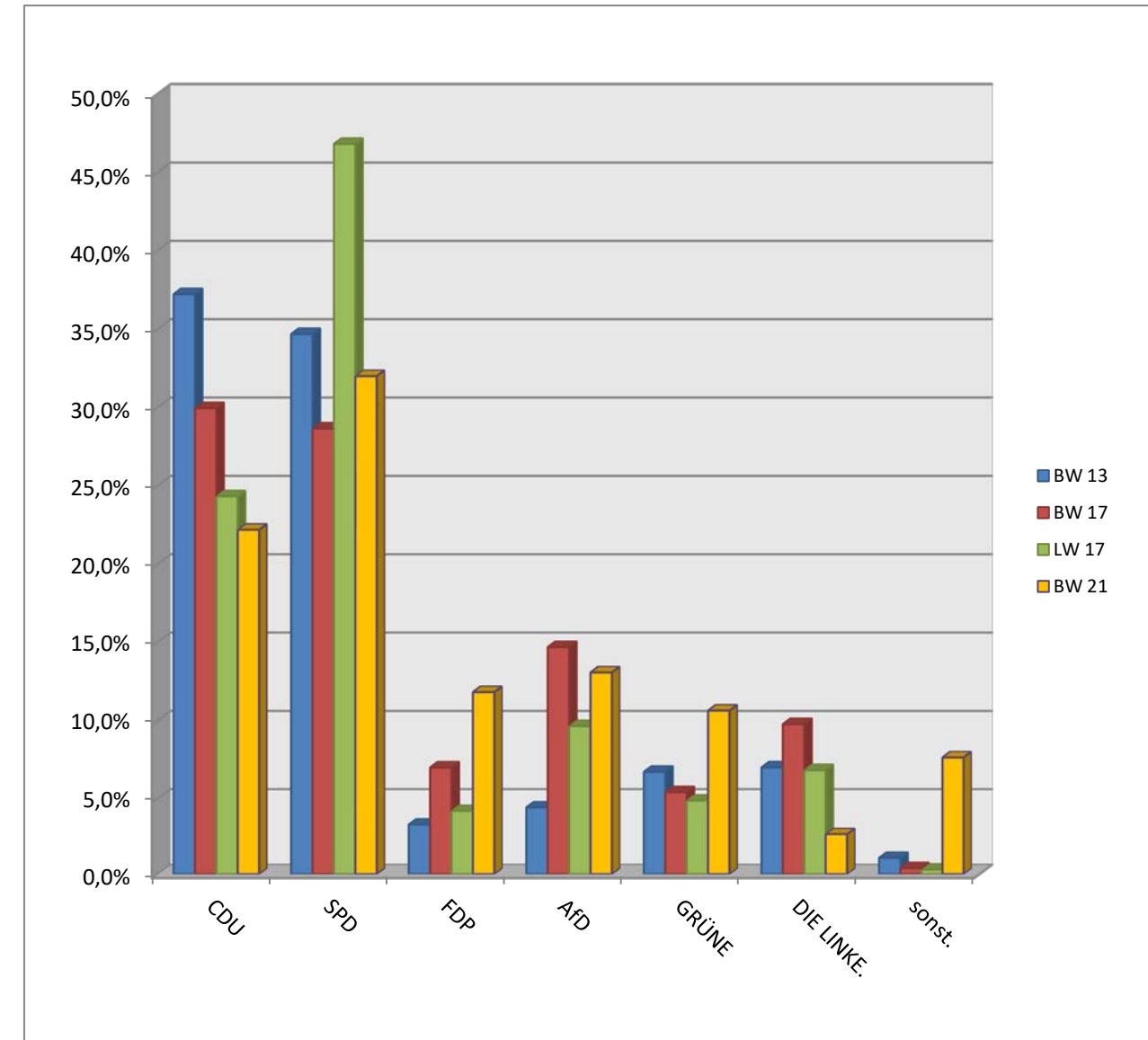
Kreuzheide



Wahl zum 20. Deutschen Bundestag am 26. September 2021

	BW 2013		BW 2017		LW 2017		BW 2021	
	abs.	proz.	abs.	proz.	abs.	proz.	abs.	proz.
Wahlberechtigte	3.640		3.555		3.523		3.455	
Wähler / innen	1.798		1.803		1.329		1.463	
Wahlbeteiligung		49,4%		50,7%		37,7%		42,3%
ungültig	30	1,7%	33	1,8%	13	1,0%	25	1,7%
gültig	1.768		1.770		1.316		1.438	
CDU	658	37,2%	530	29,9%	320	24,3%	319	22,2%
SPD	613	34,7%	507	28,6%	616	46,8%	460	32,0%
FDP	58	3,3%	124	7,0%	55	4,2%	170	11,8%
AfD	78	4,4%	260	14,7%	127	9,7%	188	13,1%
GRÜNE	119	6,7%	96	5,4%	64	4,9%	153	10,6%
DIE LINKE.	124	7,0%	173	9,8%	90	6,8%	38	2,6%
sonstige	19	1,1%	7	0,4%	4	0,3%	110	7,6%

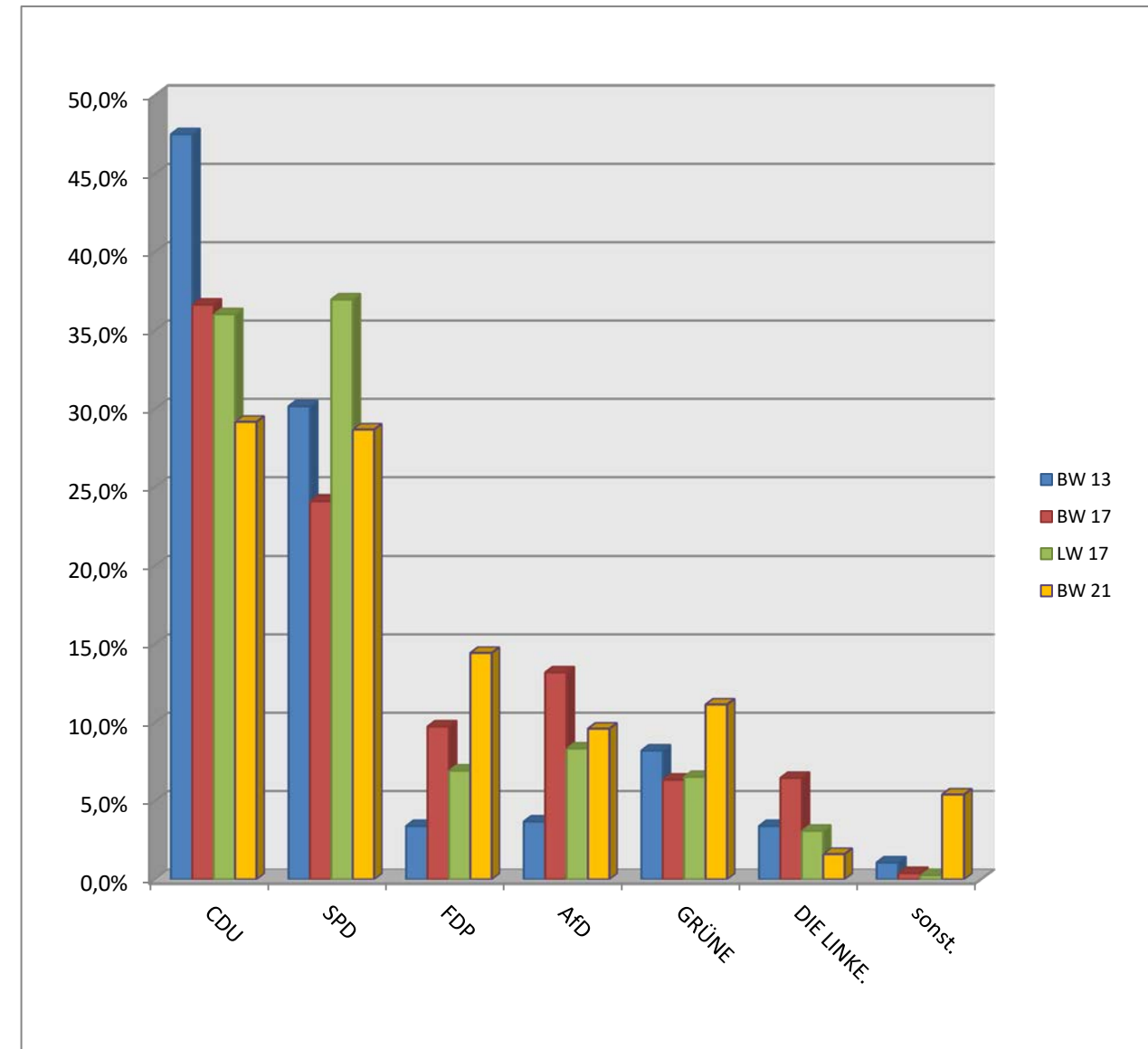
Laagberg



Wahl zum 20. Deutschen Bundestag am 26. September 2021

	BW 2013		BW 2017		LW 2017		BW 2021	
	abs.	proz.	abs.	proz.	abs.	proz.	abs.	proz.
Wahlberechtigte	2.714		2.748		2.741		2.774	
Wähler / innen	1.776		1.781		1.492		1.443	
Wahlbeteiligung		65,4%		64,8%		54,4%		52,0%
ungültig	8	0,5%	15	0,8%	4	0,3%	16	1,1%
gültig	1.768		1.766		1.488		1.427	
CDU	840	47,5%	647	36,6%	536	36,0%	416	29,2%
SPD	533	30,1%	426	24,1%	550	37,0%	409	28,7%
FDP	60	3,4%	172	9,7%	103	6,9%	206	14,4%
AfD	65	3,7%	233	13,2%	124	8,3%	137	9,6%
GRÜNE	145	8,2%	112	6,3%	97	6,5%	159	11,1%
DIE LINKE.	60	3,4%	114	6,5%	46	3,1%	23	1,6%
sonstige	19	1,1%	7	0,4%	4	0,3%	77	5,4%

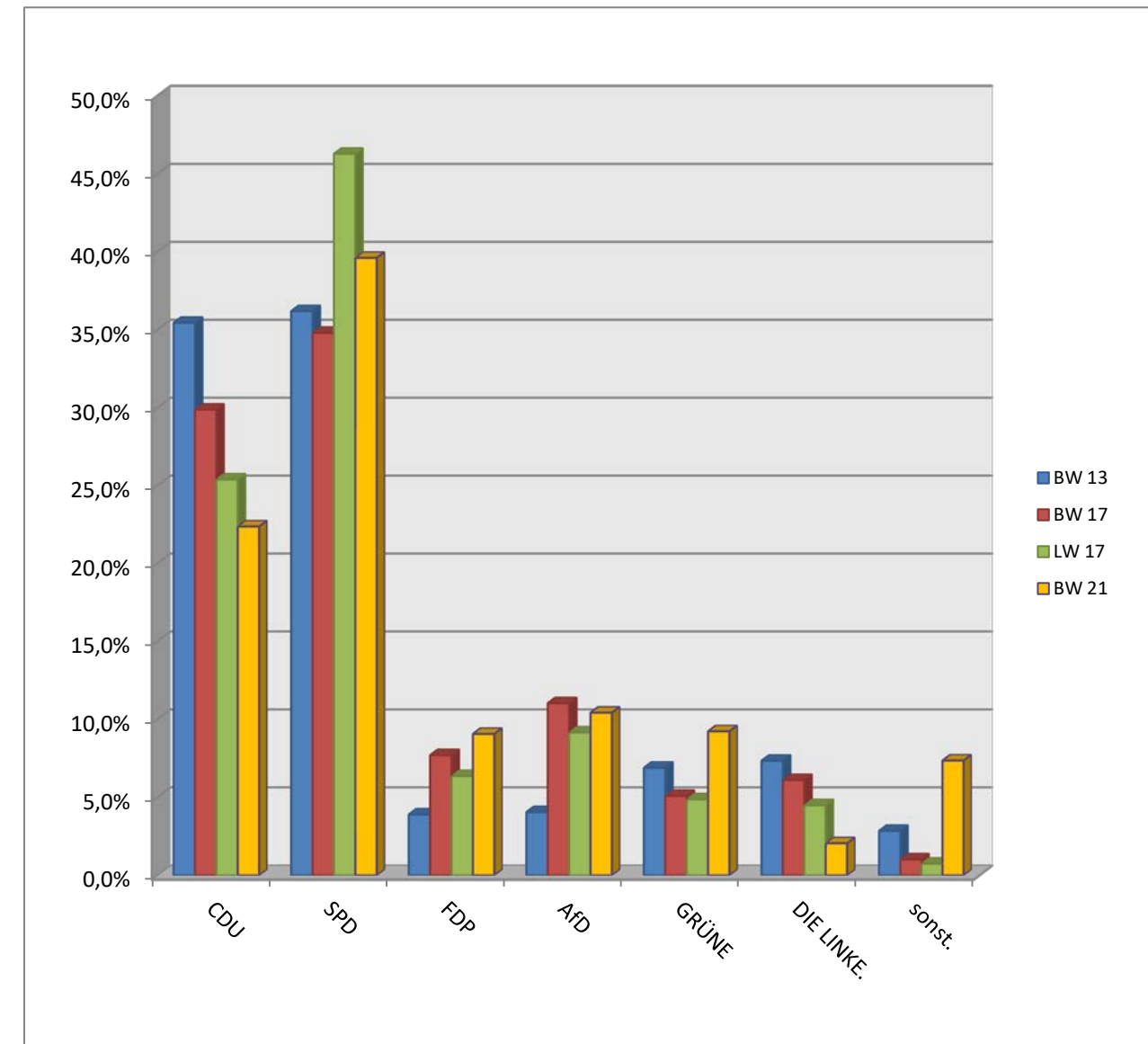
Mörse



Wahl zum 20. Deutschen Bundestag am 26. September 2021

	BW 2013		BW 2017		LW 2017		BW 2021	
	abs.	proz.	abs.	proz.	abs.	proz.	abs.	proz.
Wahlberechtigte	1.104		1.078		1.075		1.084	
Wähler / innen	676		694		536		594	
Wahlbeteiligung		61,2%		64,4%		49,9%		54,8%
ungültig	7	1,0%	4	0,6%	0	0,0%	8	1,3%
gültig	669		690		536		586	
CDU	237	35,4%	206	29,9%	136	25,4%	131	22,4%
SPD	242	36,2%	240	34,8%	248	46,3%	232	39,6%
FDP	26	3,9%	53	7,7%	34	6,3%	53	9,0%
AfD	27	4,0%	76	11,0%	49	9,1%	61	10,4%
GRÜNE	46	6,9%	35	5,1%	26	4,9%	54	9,2%
DIE LINKE.	49	7,3%	42	6,1%	24	4,5%	12	2,0%
sonstige	19	2,8%	7	1,0%	4	0,7%	43	7,3%

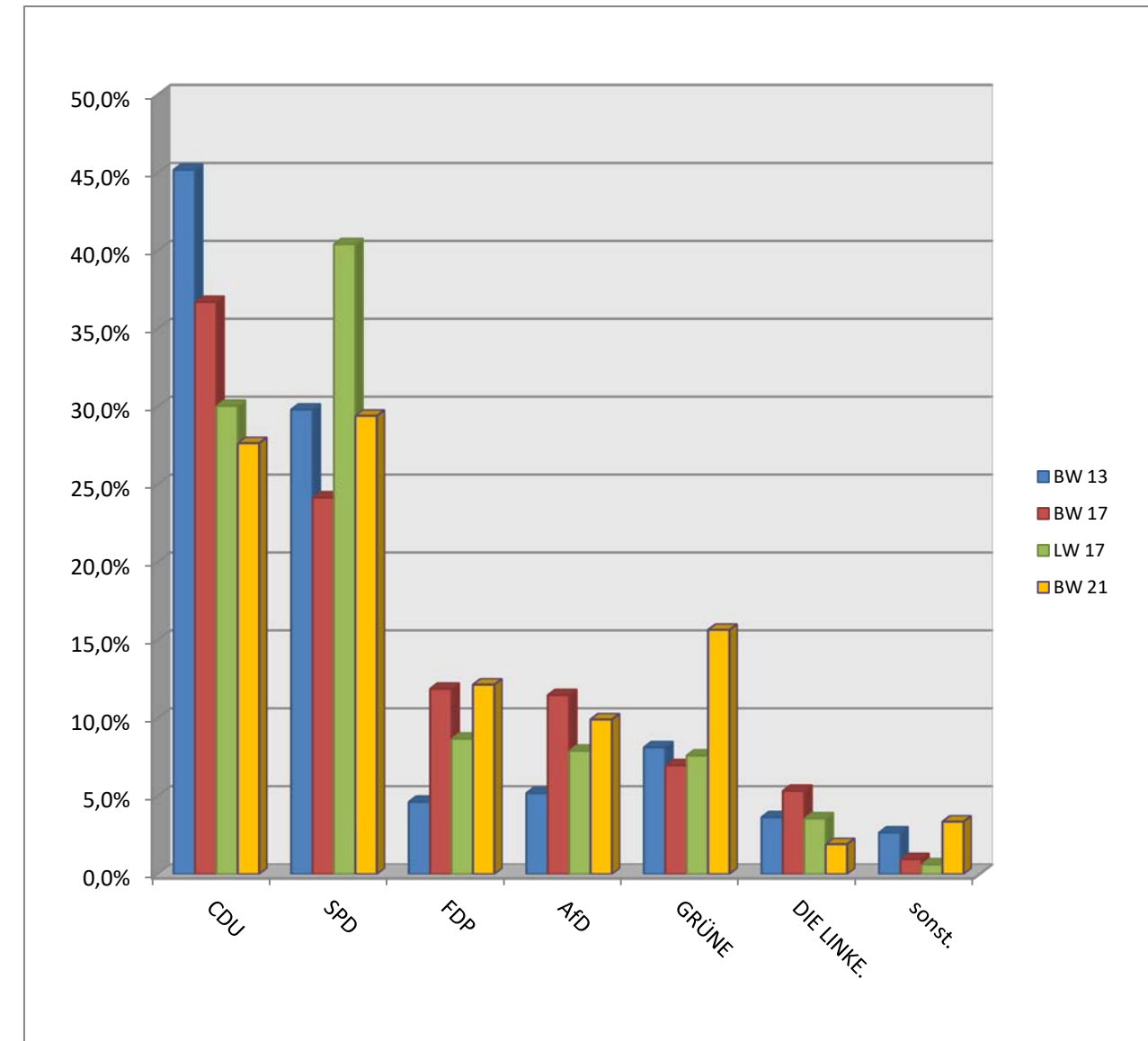
Neindorf



Wahl zum 20. Deutschen Bundestag am 26. September 2021

	BW 2013		BW 2017		LW 2017		BW 2021	
	abs.	proz.	abs.	proz.	abs.	proz.	abs.	proz.
Wahlberechtigte	1.248		1.236		1.231		1.234	
Wähler / innen	719		734		649		630	
Wahlbeteiligung		57,6%		59,4%		52,7%		51,1%
ungültig	4	0,6%	1	0,1%	3	0,5%	4	0,6%
gültig	715		733		646		626	
CDU	323	45,2%	269	36,7%	194	30,0%	173	27,6%
SPD	213	29,8%	177	24,1%	261	40,4%	184	29,4%
FDP	33	4,6%	87	11,9%	56	8,7%	76	12,1%
AfD	37	5,2%	84	11,5%	51	7,9%	62	9,9%
GRÜNE	58	8,1%	51	7,0%	49	7,6%	98	15,7%
DIE LINKE.	26	3,6%	39	5,3%	23	3,6%	12	1,9%
sonstige	19	2,7%	7	1,0%	4	0,6%	21	3,4%

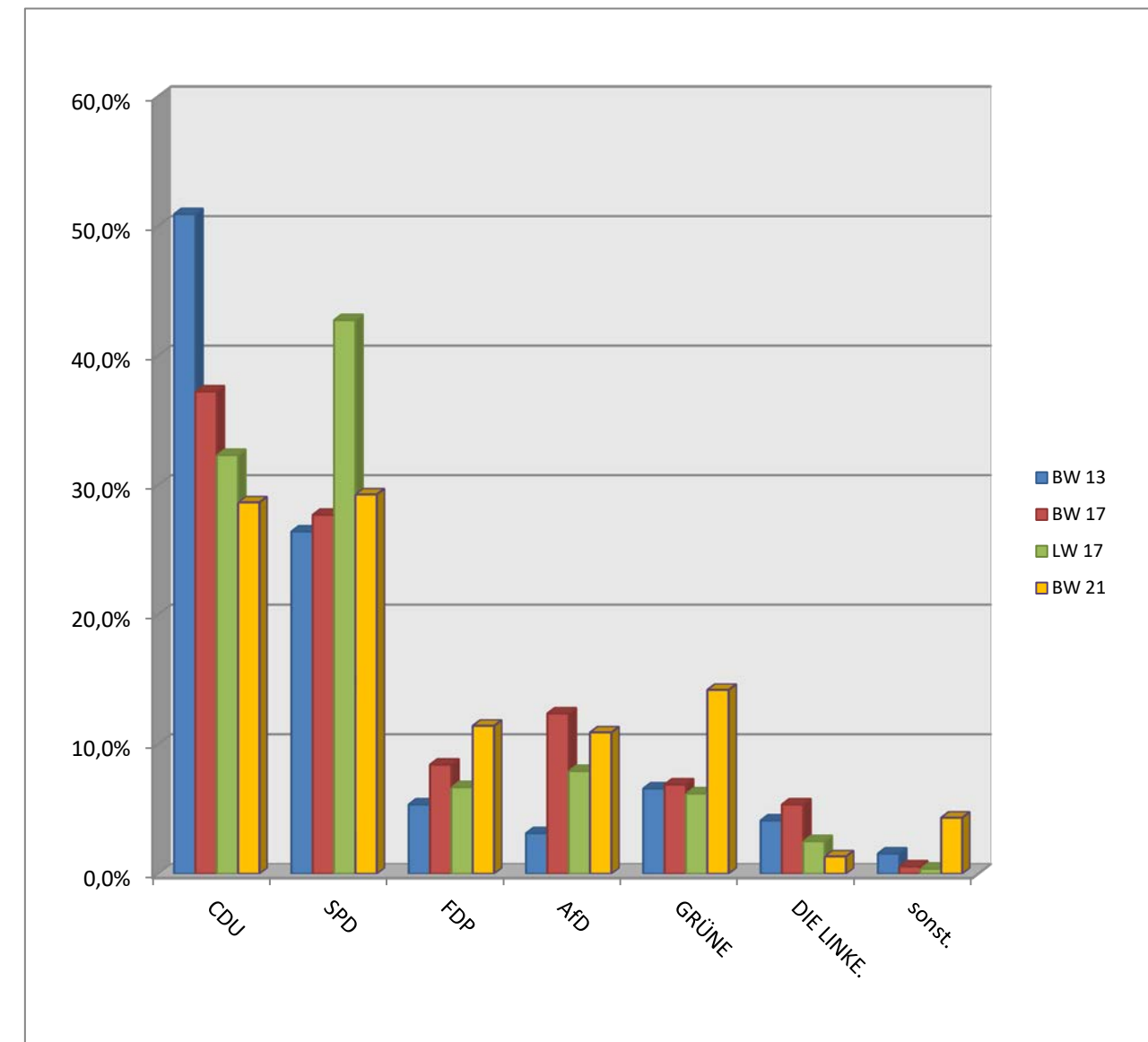
Neuhaus



Wahl zum 20. Deutschen Bundestag am 26. September 2021

	BW 2013		BW 2017		LW 2017		BW 2021	
	abs.	proz.	abs.	proz.	abs.	proz.	abs.	proz.
Wahlberechtigte	1.879		1.870		1.865		1.865	
Wähler / innen	1.233		1.248		1.037		986	
Wahlbeteiligung		65,6%		66,7%		55,6%		52,9%
ungültig	13	1,1%	9	0,7%	0	0,0%	12	1,2%
gültig	1.220		1.239		1.037		974	
CDU	621	50,9%	461	37,2%	335	32,3%	279	28,6%
SPD	322	26,4%	343	27,7%	443	42,7%	285	29,3%
FDP	65	5,3%	104	8,4%	69	6,7%	111	11,4%
AfD	38	3,1%	153	12,3%	82	7,9%	106	10,9%
GRÜNE	80	6,6%	85	6,9%	64	6,2%	138	14,2%
DIE LINKE.	50	4,1%	66	5,3%	26	2,5%	13	1,3%
sonstige	19	1,6%	7	0,6%	4	0,4%	42	4,3%

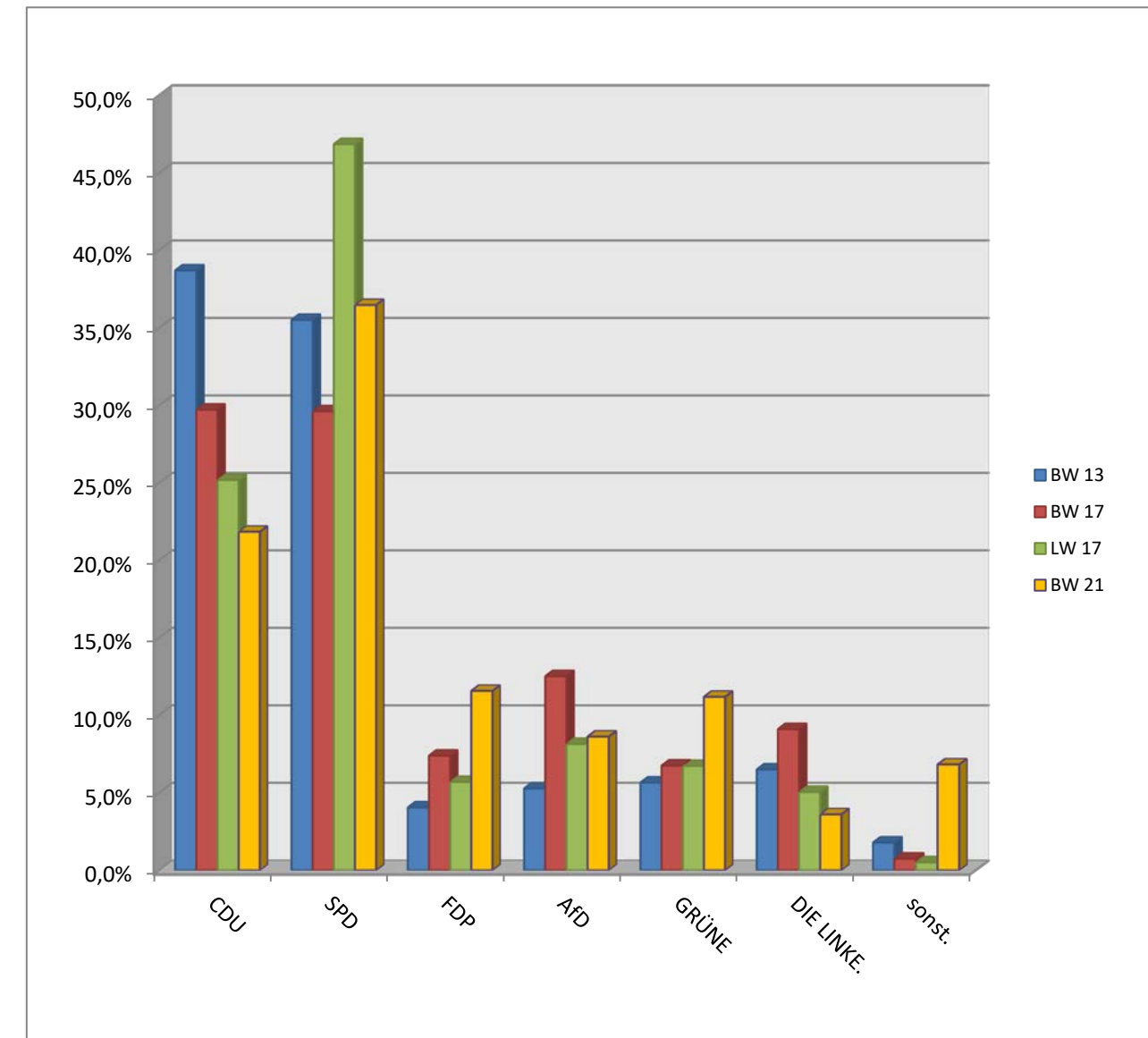
Nordsteimke



Wahl zum 20. Deutschen Bundestag am 26. September 2021

	BW 2013		BW 2017		LW 2017		BW 2021	
	abs.	proz.	abs.	proz.	abs.	proz.	abs.	proz.
Wahlberechtigte	1.957		1.855		1.830		1.777	
Wähler / innen	1.079		946		787		794	
Wahlbeteiligung		55,1%		51,0%		43,0%		44,7%
ungültig	14	1,3%	10	1,1%	12	1,5%	15	1,9%
gültig	1.065		936		775		779	
CDU	412	38,7%	278	29,7%	195	25,2%	170	21,8%
SPD	378	35,5%	277	29,6%	363	46,8%	284	36,5%
FDP	43	4,0%	69	7,4%	44	5,7%	90	11,6%
AfD	56	5,3%	117	12,5%	63	8,1%	67	8,6%
GRÜNE	60	5,6%	63	6,7%	52	6,7%	87	11,2%
DIE LINKE.	69	6,5%	85	9,1%	39	5,0%	28	3,6%
sonstige	19	1,8%	7	0,7%	4	0,5%	53	6,8%

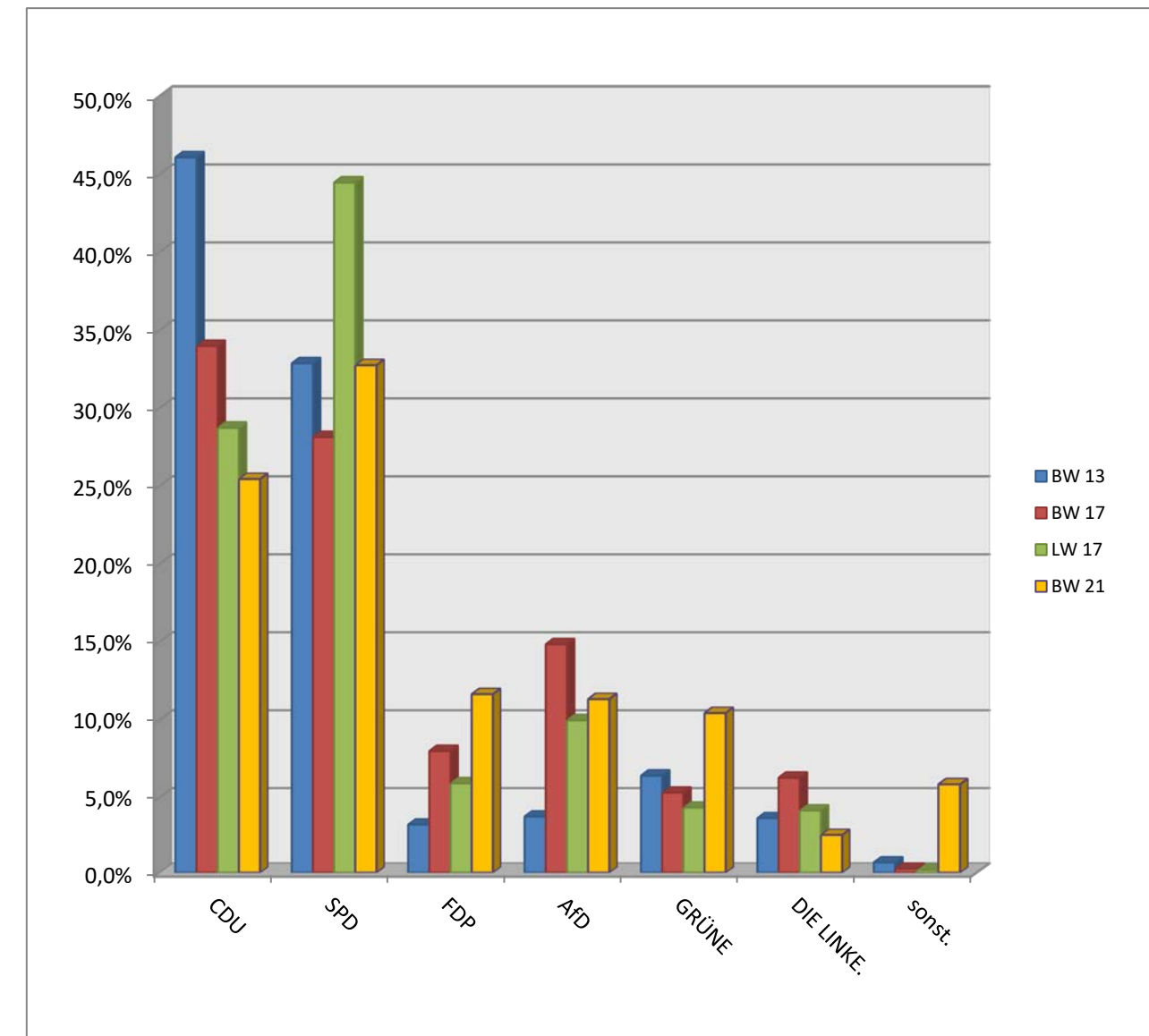
Rabenberg



Wahl zum 20. Deutschen Bundestag am 26. September 2021

	BW 2013		BW 2017		LW 2017		BW 2021	
	abs.	proz.	abs.	proz.	abs.	proz.	abs.	proz.
Wahlberechtigte	4.561		4.416		4.408		4.403	
Wähler / innen	2.806		2.705		2.179		2.253	
Wahlbeteiligung		61,5%		61,3%		49,4%		51,2%
ungültig	19	0,7%	18	0,7%	4	0,2%	21	0,9%
gültig	2.787		2.687		2.175		2.232	
CDU	1.284	46,1%	913	34,0%	625	28,7%	568	25,4%
SPD	916	32,9%	756	28,1%	967	44,5%	731	32,8%
FDP	89	3,2%	215	8,0%	129	5,9%	260	11,6%
AfD	104	3,7%	399	14,8%	217	10,0%	253	11,3%
GRÜNE	179	6,4%	143	5,3%	94	4,3%	233	10,4%
DIE LINKE.	101	3,6%	169	6,3%	90	4,1%	56	2,5%
sonstige	19	0,7%	7	0,3%	4	0,2%	131	5,9%

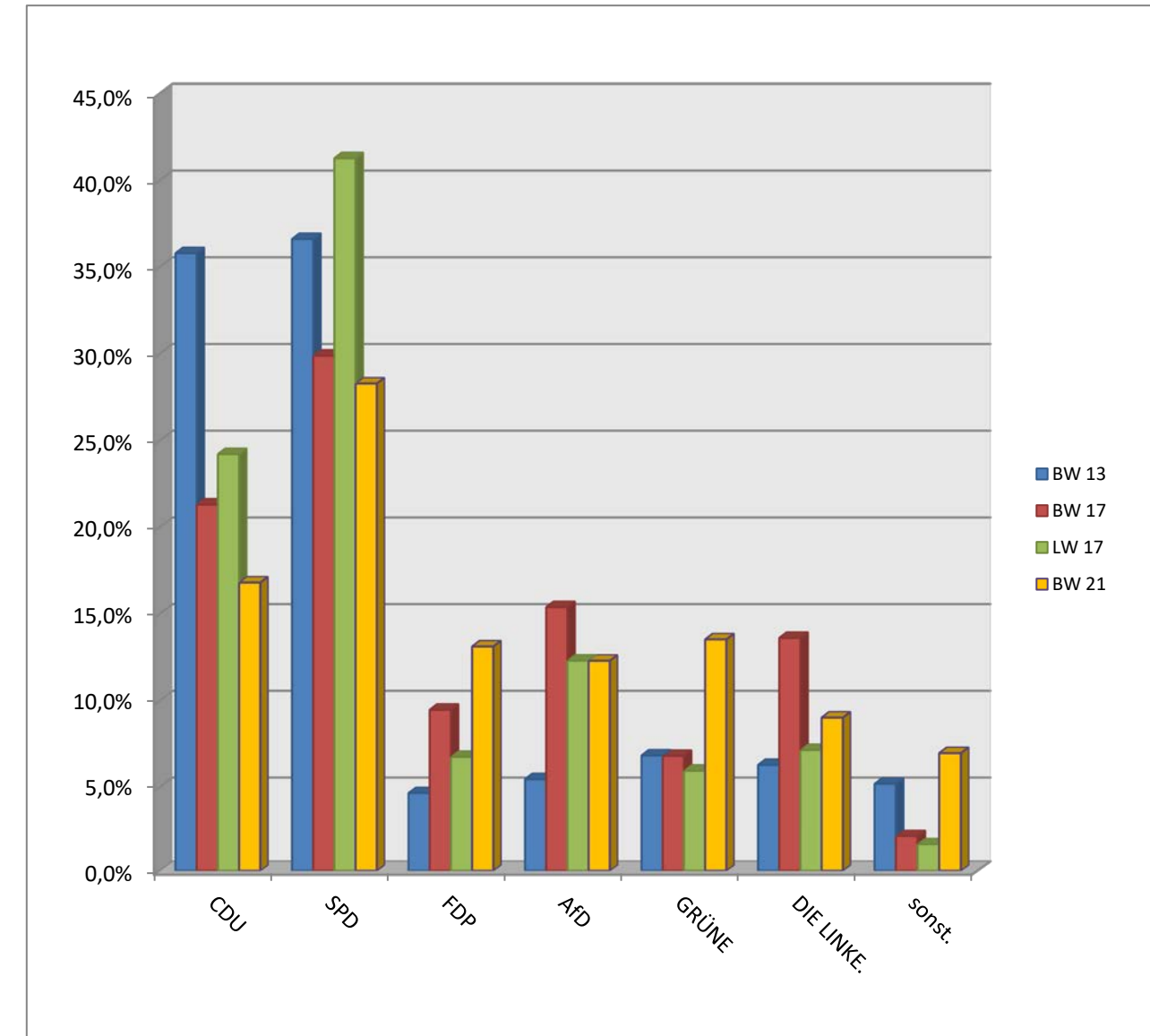
Reislingen



Wahl zum 20. Deutschen Bundestag am 26. September 2021

	BW 2013		BW 2017		LW 2017		BW 2021	
	abs.	proz.	abs.	proz.	abs.	proz.	abs.	proz.
Wahlberechtigte	828		746		742		625	
Wähler / innen	372		343		253		251	
Wahlbeteiligung		44,9%		46,0%		34,1%		40,2%
ungültig	6	1,6%	5	1,5%	1	0,4%	7	2,8%
gültig	366		338		252		244	
CDU	131	35,8%	72	21,3%	61	24,2%	41	16,8%
SPD	134	36,6%	101	29,9%	104	41,3%	69	28,3%
FDP	17	4,6%	32	9,5%	17	6,7%	32	13,1%
AfD	20	5,5%	52	15,4%	31	12,3%	30	12,3%
GRÜNE	25	6,8%	23	6,8%	15	6,0%	33	13,5%
DIE LINKE.	23	6,3%	46	13,6%	18	7,1%	22	9,0%
sonstige	19	5,2%	7	2,1%	4	1,6%	17	7,0%

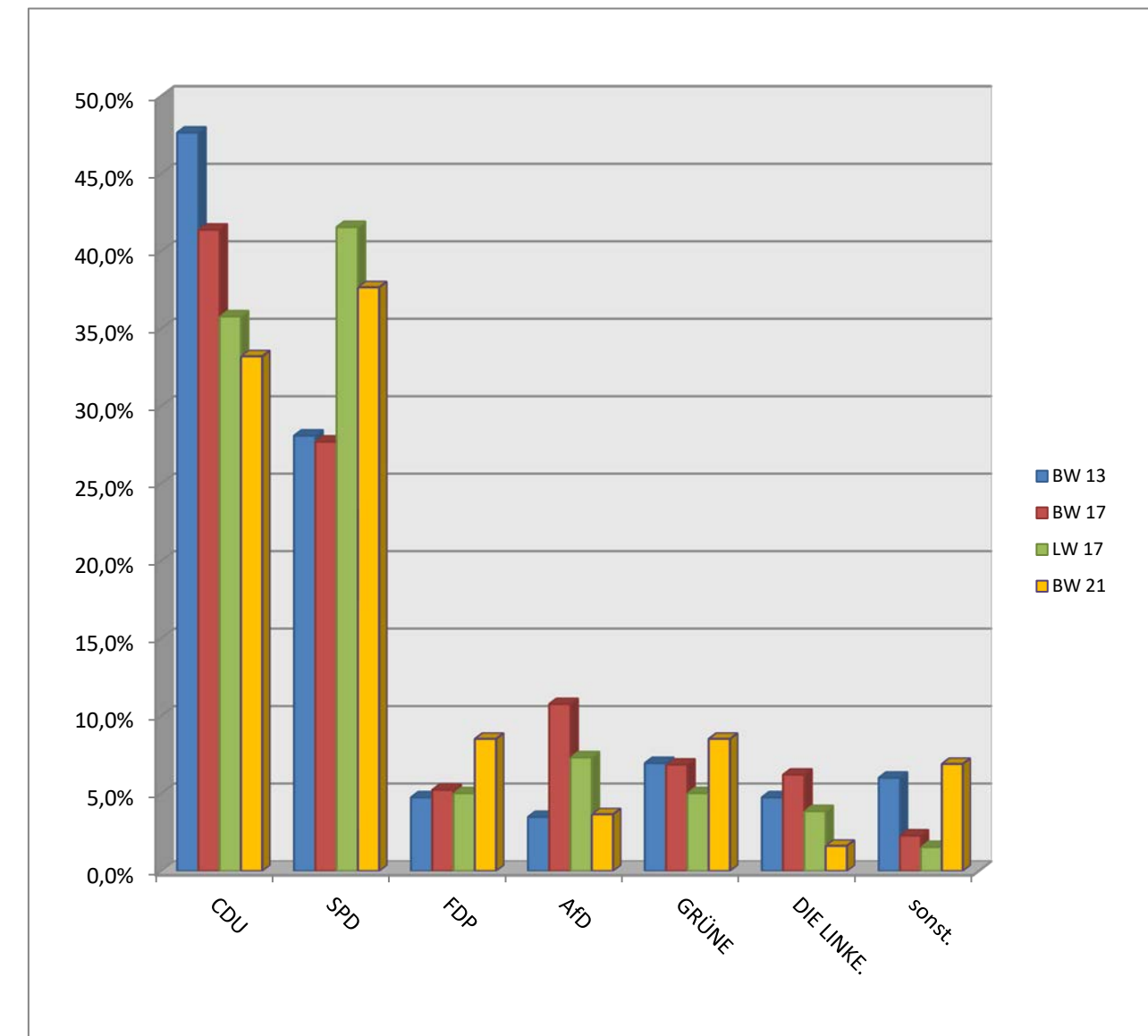
Rothenfelde



Wahl zum 20. Deutschen Bundestag am 26. September 2021

	BW 2013		BW 2017		LW 2017		BW 2021	
	abs.	proz.	abs.	proz.	abs.	proz.	abs.	proz.
Wahlberechtigte	488		465		462		446	
Wähler / innen	321		310		262		249	
Wahlbeteiligung		65,8%		66,7%		56,7%		55,8%
ungültig	4	1,2%	3	1,0%	2	0,8%	2	0,8%
gültig	317		307		260		247	
CDU	151	47,6%	127	41,4%	93	35,8%	82	33,2%
SPD	89	28,1%	85	27,7%	108	41,5%	93	37,7%
FDP	15	4,7%	16	5,2%	13	5,0%	21	8,5%
AfD	11	3,5%	33	10,7%	19	7,3%	9	3,6%
GRÜNE	22	6,9%	21	6,8%	13	5,0%	21	8,5%
DIE LINKE.	15	4,7%	19	6,2%	10	3,8%	4	1,6%
sonstige	19	6,0%	7	2,3%	4	1,5%	17	6,9%

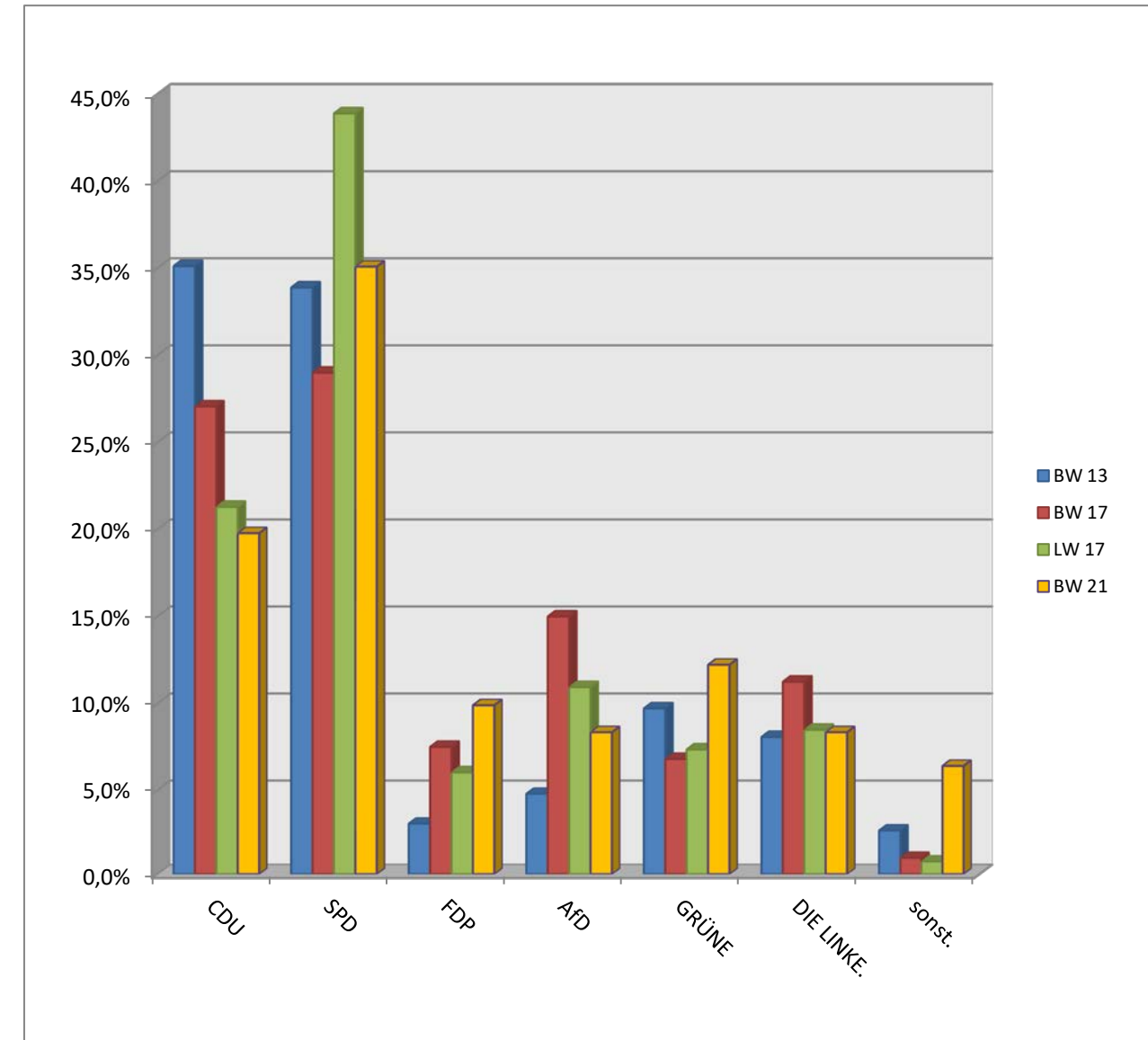
Sandkamp



Wahl zum 20. Deutschen Bundestag am 26. September 2021

	BW 2013		BW 2017		LW 2017		BW 2021	
	abs.	proz.	abs.	proz.	abs.	proz.	abs.	proz.
Wahlberechtigte	1.697		1.553		1.539		1.520	
Wähler / innen	744		731		537		530	
Wahlbeteiligung		43,8%		47,1%		34,9%		34,9%
ungültig	12	1,6%	10	1,4%	6	1,1%	14	2,6%
gültig	732		721		531		516	
CDU	257	35,1%	195	27,0%	113	21,3%	102	19,8%
SPD	248	33,9%	209	29,0%	233	43,9%	181	35,1%
FDP	22	3,0%	54	7,5%	32	6,0%	51	9,9%
AfD	35	4,8%	108	15,0%	58	10,9%	43	8,3%
GRÜNE	71	9,7%	49	6,8%	39	7,3%	63	12,2%
DIE LINKE.	59	8,1%	81	11,2%	45	8,5%	43	8,3%
sonstige	19	2,6%	7	1,0%	4	0,8%	33	6,4%

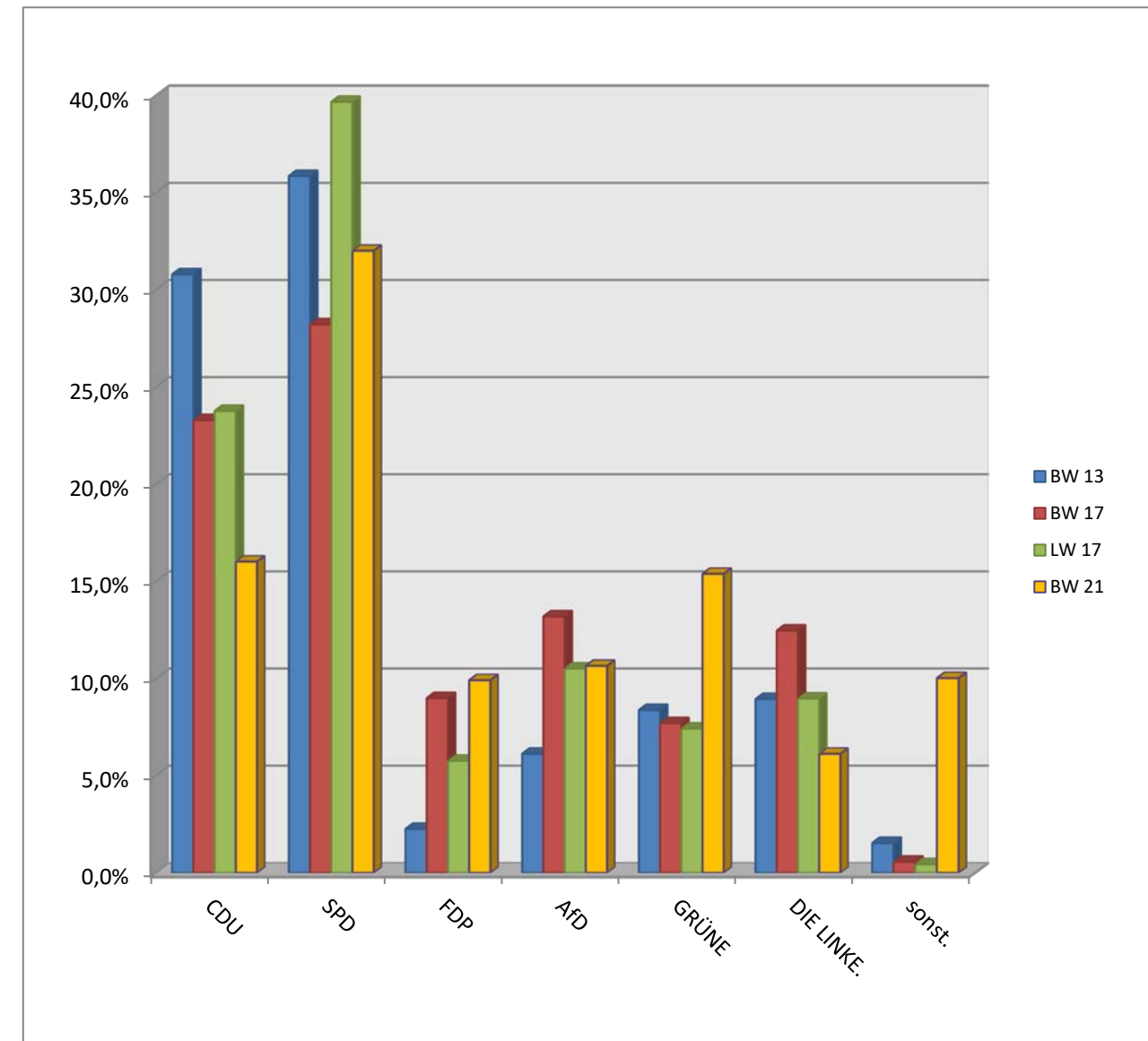
Schillerteich



Wahl zum 20. Deutschen Bundestag am 26. September 2021

	BW 2013		BW 2017		LW 2017		BW 2021	
	abs.	proz.	abs.	proz.	abs.	proz.	abs.	proz.
Wahlberechtigte	3.210		3.124		3.053		2.657	
Wähler / innen	1.276		1.254		917		968	
Wahlbeteiligung		39,8%		40,1%		30,0%		36,4%
ungültig	32	2,5%	17	1,4%	12	1,3%	18	1,9%
gültig	1.244		1.237		905		950	
CDU	383	30,8%	288	23,3%	215	23,8%	152	16,0%
SPD	446	35,9%	349	28,2%	359	39,7%	304	32,0%
FDP	28	2,3%	111	9,0%	52	5,7%	94	9,9%
AfD	76	6,1%	163	13,2%	95	10,5%	101	10,6%
GRÜNE	104	8,4%	95	7,7%	67	7,4%	146	15,4%
DIE LINKE.	111	8,9%	154	12,4%	81	9,0%	58	6,1%
sonstige	19	1,5%	7	0,6%	4	0,4%	95	10,0%

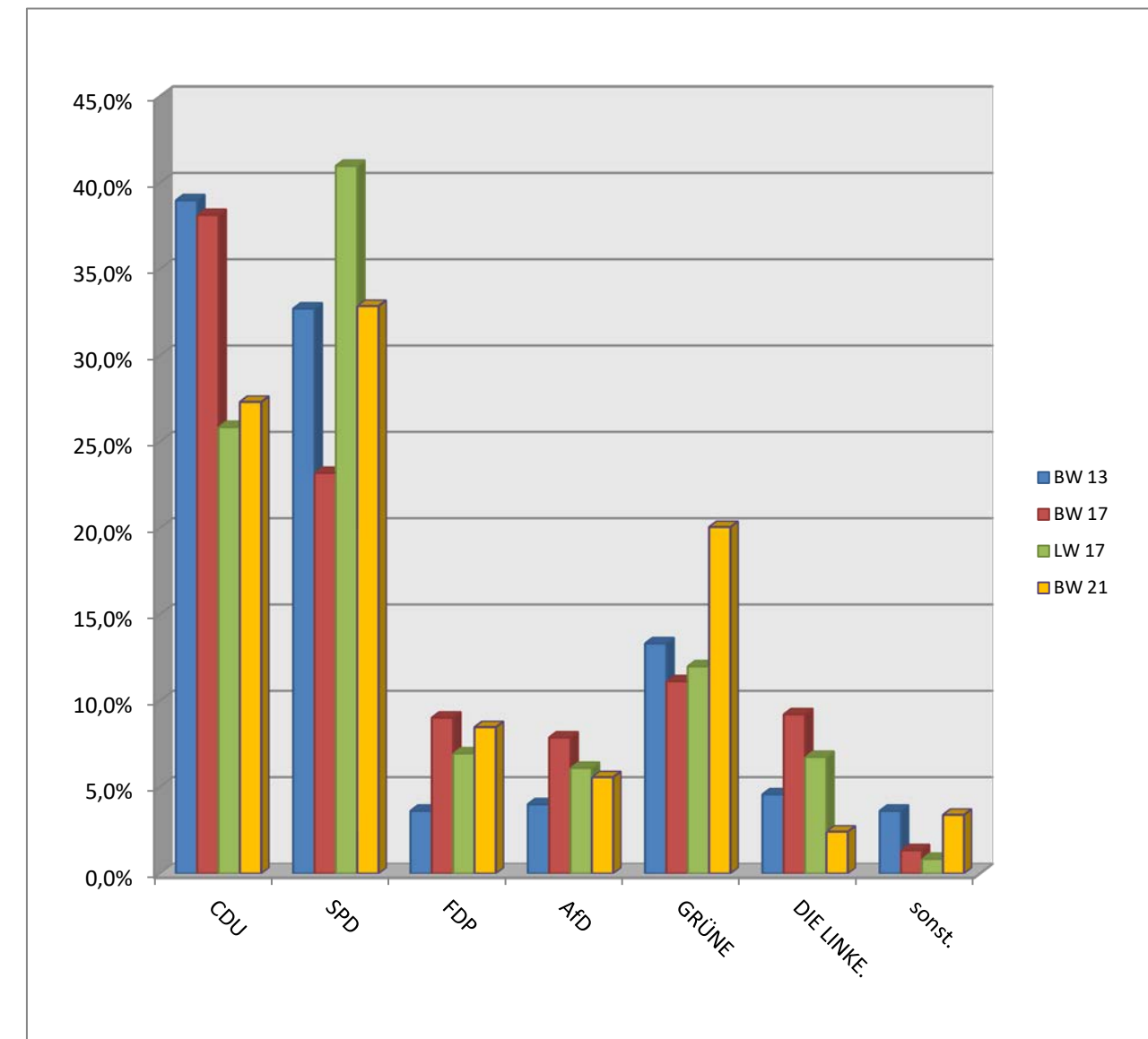
Stadtmitte



Wahl zum 20. Deutschen Bundestag am 26. September 2021

	BW 2013		BW 2017		LW 2017		BW 2021	
	abs.	proz.	abs.	proz.	abs.	proz.	abs.	proz.
Wahlberechtigte	1.110		1.138		1.134		1.048	
Wähler / innen	528		529		478		420	
Wahlbeteiligung		47,6%		46,5%		42,2%		40,1%
ungültig	2	0,4%	7	1,3%	2	0,4%	6	1,4%
gültig	526		522		476		414	
CDU	205	39,0%	199	38,1%	123	25,8%	113	27,3%
SPD	172	32,7%	121	23,2%	195	41,0%	136	32,9%
FDP	19	3,6%	47	9,0%	33	6,9%	35	8,5%
AfD	21	4,0%	41	7,9%	29	6,1%	23	5,6%
GRÜNE	70	13,3%	58	11,1%	57	12,0%	83	20,0%
DIE LINKE.	24	4,6%	48	9,2%	32	6,7%	10	2,4%
sonstige	19	3,6%	7	1,3%	4	0,8%	14	3,4%

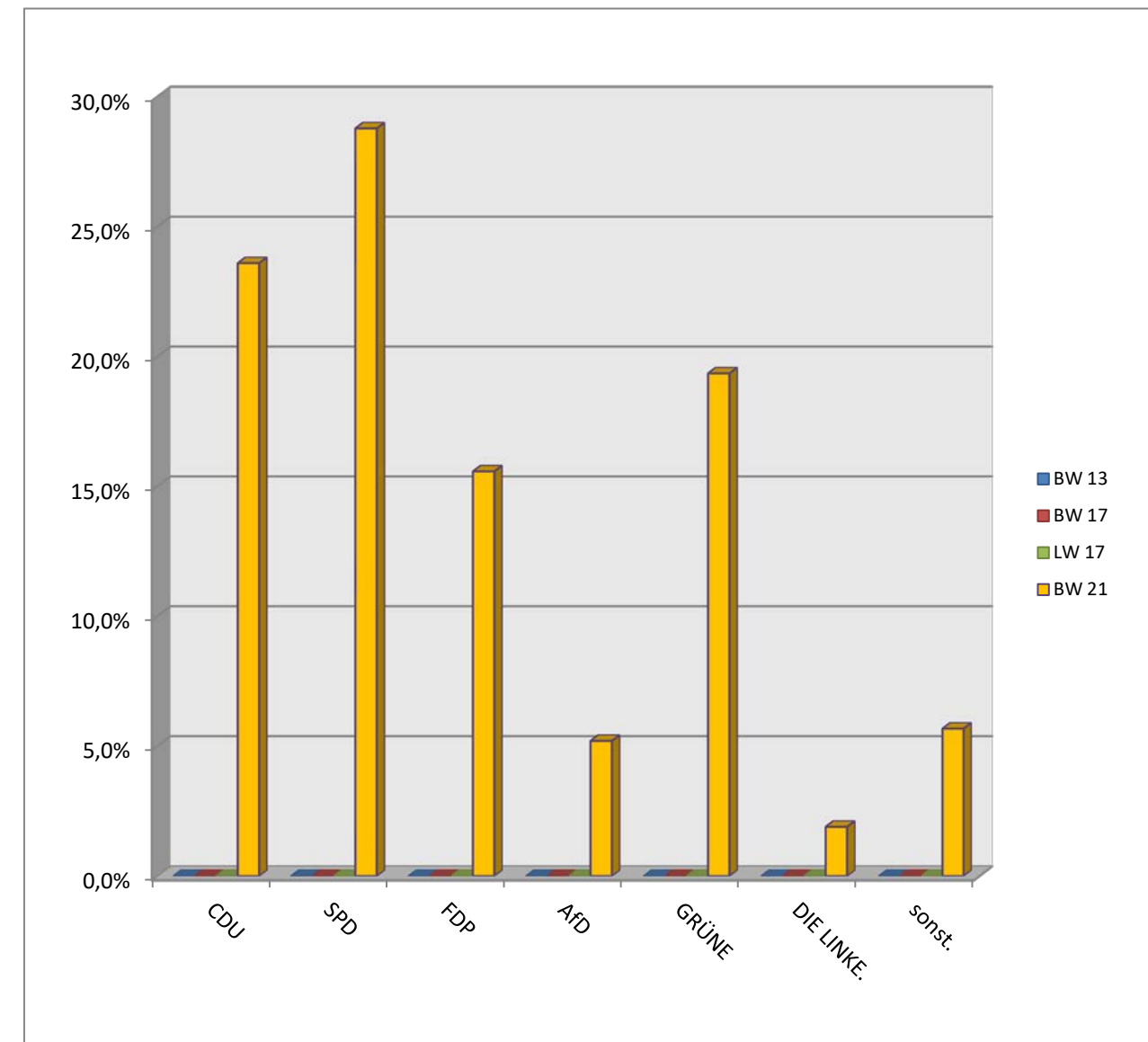
Steimker Berg



Wahl zum 20. Deutschen Bundestag am 26. September 2021

	BW 2013		BW 2017		LW 2017		BW 2021	
	abs.	proz.	abs.	proz.	abs.	proz.	abs.	proz.
Wahlberechtigte							516	
Wähler / innen							214	
Wahlbeteiligung								41,5%
ungültig							2	0,9%
gültig							212	
CDU							50	23,6%
SPD							61	28,8%
FDP							33	15,6%
AfD							11	5,2%
GRÜNE							41	19,3%
DIE LINKE.							4	1,9%
sonstige							12	5,7%

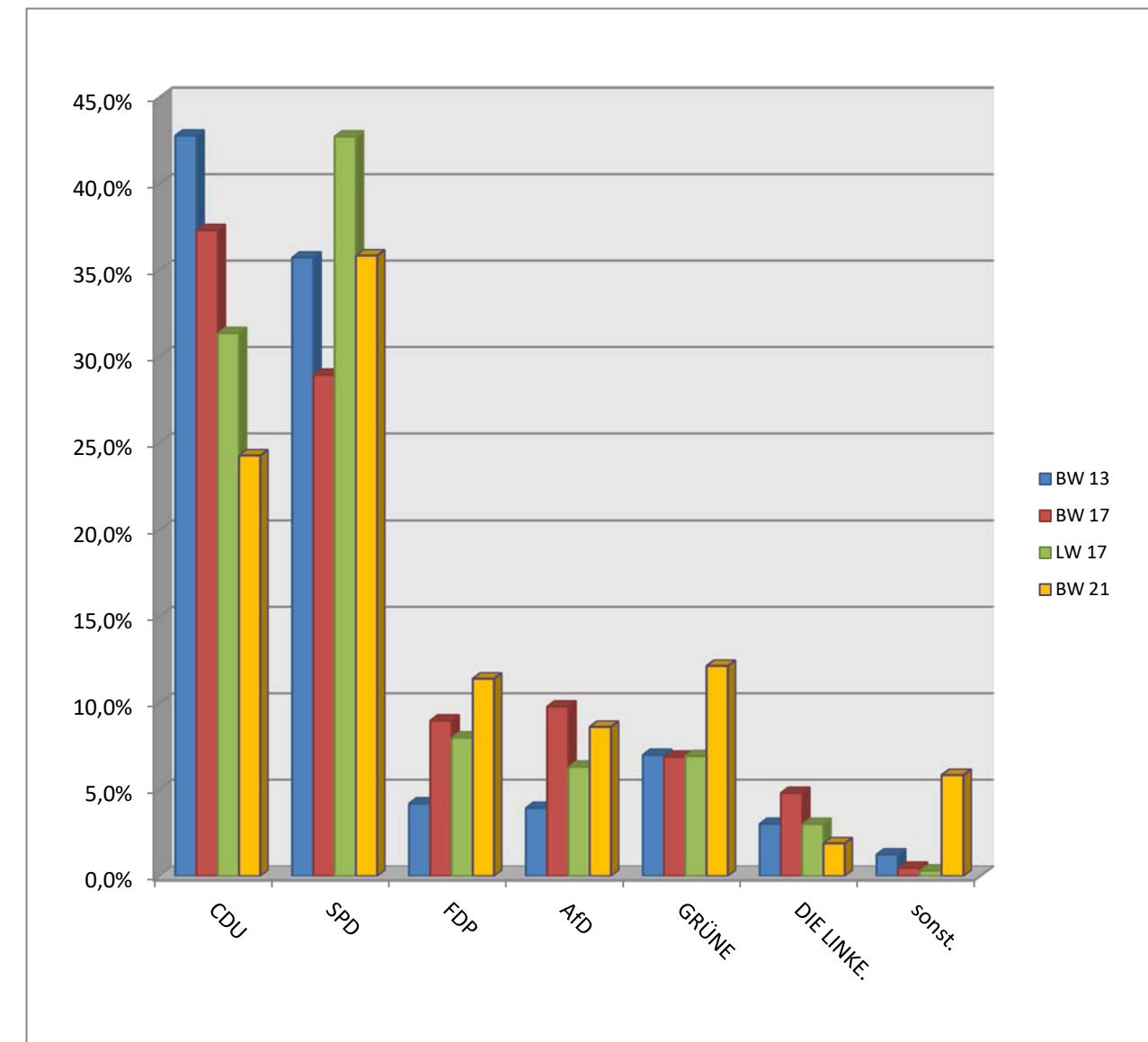
Steimker Gärten



Wahl zum 20. Deutschen Bundestag am 26. September 2021

	BW 2013		BW 2017		LW 2017		BW 2021	
	abs.	proz.	abs.	proz.	abs.	proz.	abs.	proz.
Wahlberechtigte	2.385		2.346		2.327		2.298	
Wähler / innen	1.546		1.491		1.308		1.231	
Wahlbeteiligung		64,8%		63,6%		56,2%		53,6%
ungültig	15	1,0%	9	0,6%	7	0,5%	12	1,0%
gültig	1.531		1.482		1.301		1.219	
CDU	655	42,8%	553	37,3%	408	31,4%	296	24,3%
SPD	547	35,7%	429	28,9%	556	42,7%	437	35,8%
FDP	64	4,2%	133	9,0%	104	8,0%	139	11,4%
AfD	60	3,9%	145	9,8%	82	6,3%	105	8,6%
GRÜNE	107	7,0%	102	6,9%	90	6,9%	148	12,1%
DIE LINKE.	46	3,0%	71	4,8%	39	3,0%	23	1,9%
sonstige	19	1,2%	7	0,5%	4	0,3%	71	5,8%

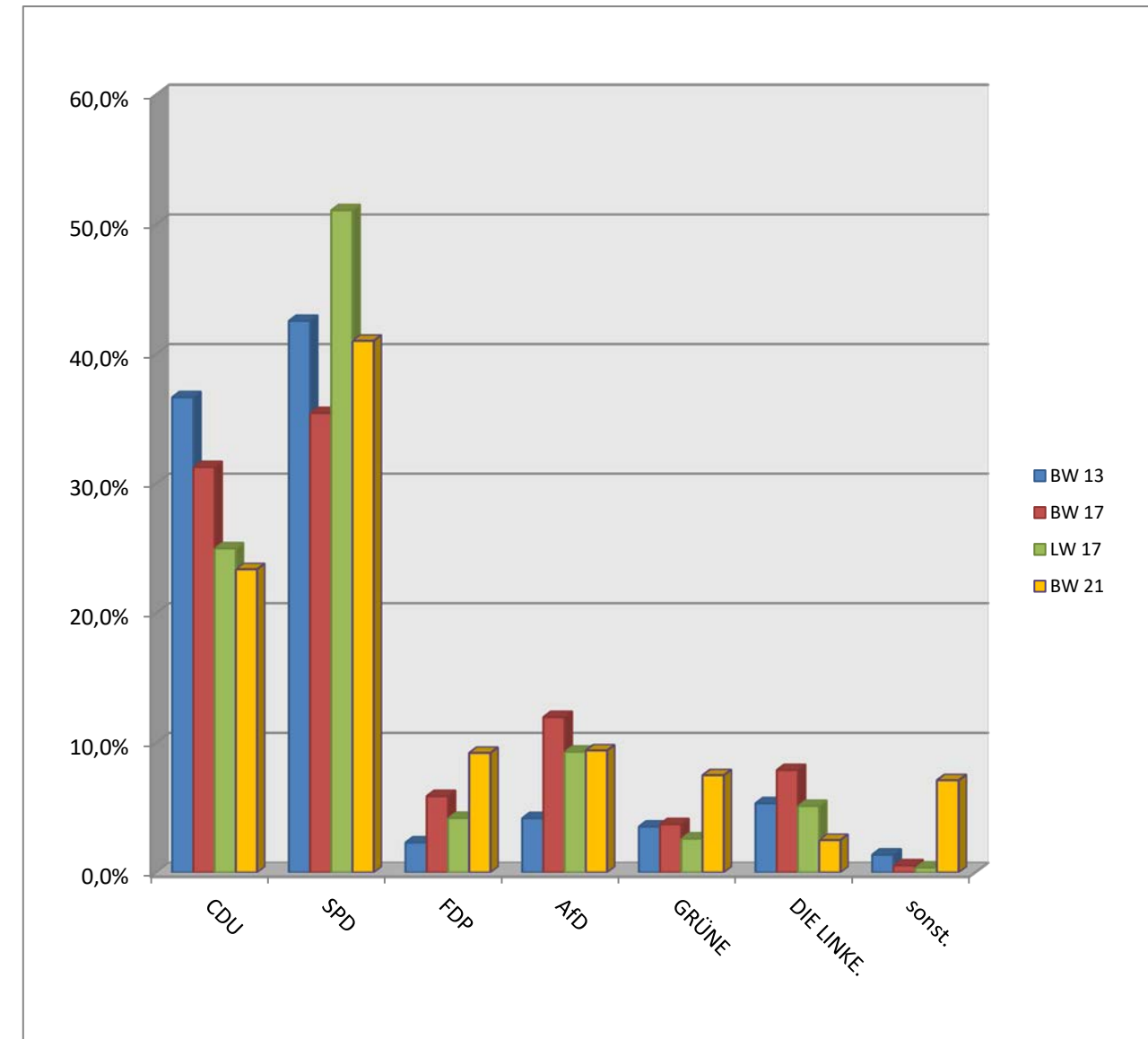
Sülfeld



Wahl zum 20. Deutschen Bundestag am 26. September 2021

	BW 2013		BW 2017		LW 2017		BW 2021	
	abs.	proz.	abs.	proz.	abs.	proz.	abs.	proz.
Wahlberechtigte	2.498		2.378		2.379		2.167	
Wähler / innen	1.416		1.313		1.090		1.065	
Wahlbeteiligung		56,7%		55,2%		45,8%		49,1%
ungültig	24	1,7%	17	1,3%	13	1,2%	21	2,0%
gültig	1.392		1.296		1.077		1.044	
CDU	510	36,6%	405	31,3%	269	25,0%	244	23,4%
SPD	592	42,5%	459	35,4%	550	51,1%	428	41,0%
FDP	32	2,3%	76	5,9%	45	4,2%	96	9,2%
AfD	58	4,2%	155	12,0%	100	9,3%	98	9,4%
GRÜNE	49	3,5%	48	3,7%	28	2,6%	78	7,5%
DIE LINKE.	74	5,3%	102	7,9%	55	5,1%	26	2,5%
sonstige	19	1,4%	7	0,5%	4	0,4%	74	7,1%

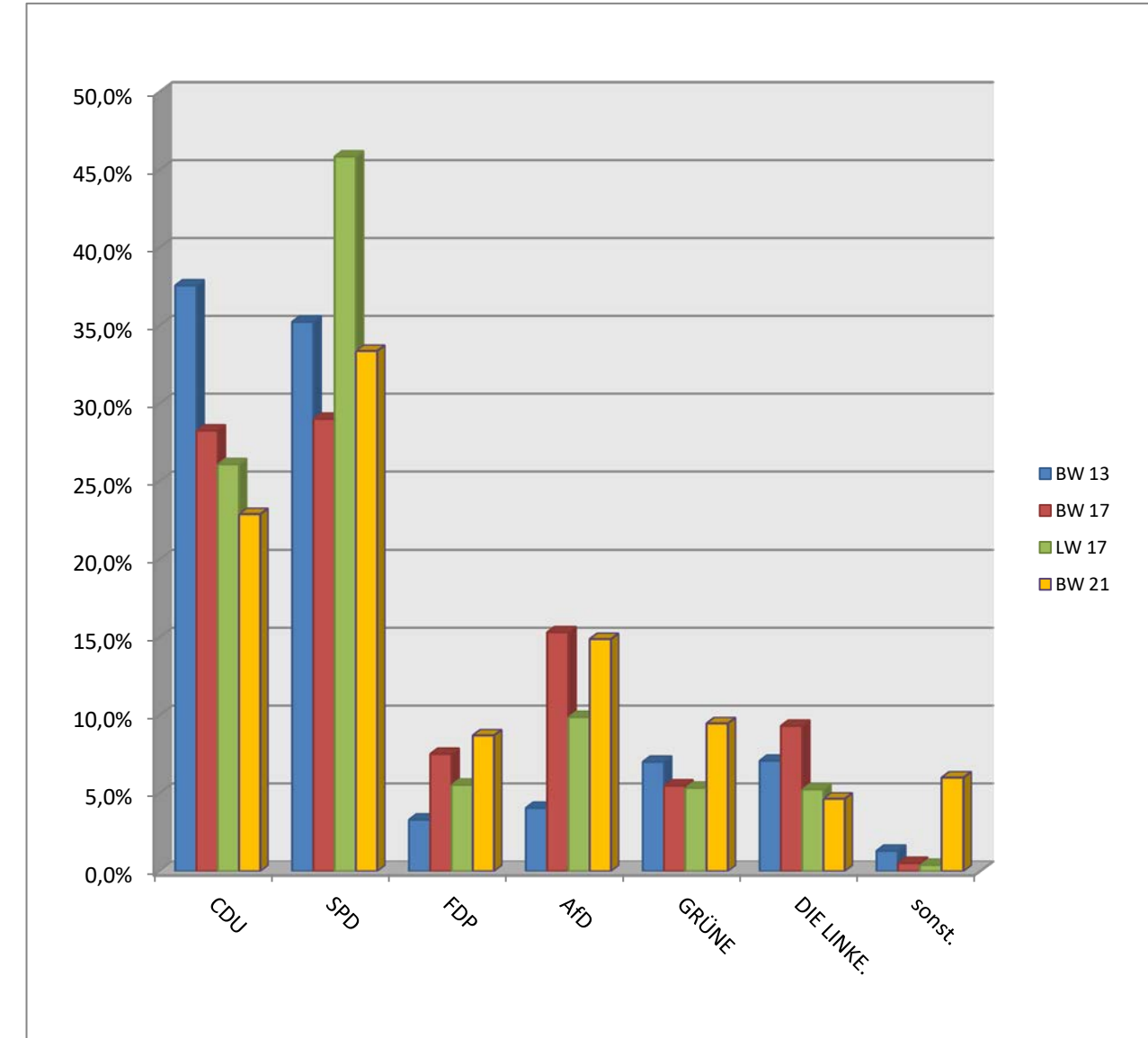
Teichbreite



Wahl zum 20. Deutschen Bundestag am 26. September 2021

	BW 2013		BW 2017		LW 2017		BW 2021	
	abs.	proz.	abs.	proz.	abs.	proz.	abs.	proz.
Wahlberechtigte	2.758		2.614		2.607		2.440	
Wähler / innen	1.473		1.346		1.020		1.056	
Wahlbeteiligung		53,4%		51,5%		39,1%		43,3%
ungültig	17	1,2%	15	1,1%	8	0,8%	22	2,1%
gültig	1.456		1.331		1.012		1.034	
CDU	547	37,6%	376	28,2%	264	26,1%	237	22,9%
SPD	513	35,2%	386	29,0%	464	45,8%	345	33,4%
FDP	48	3,3%	100	7,5%	56	5,5%	90	8,7%
AfD	59	4,1%	204	15,3%	100	9,9%	154	14,9%
GRÜNE	102	7,0%	73	5,5%	54	5,3%	98	9,5%
DIE LINKE.	103	7,1%	124	9,3%	53	5,2%	48	4,6%
sonstige	19	1,3%	7	0,5%	4	0,4%	62	6,0%

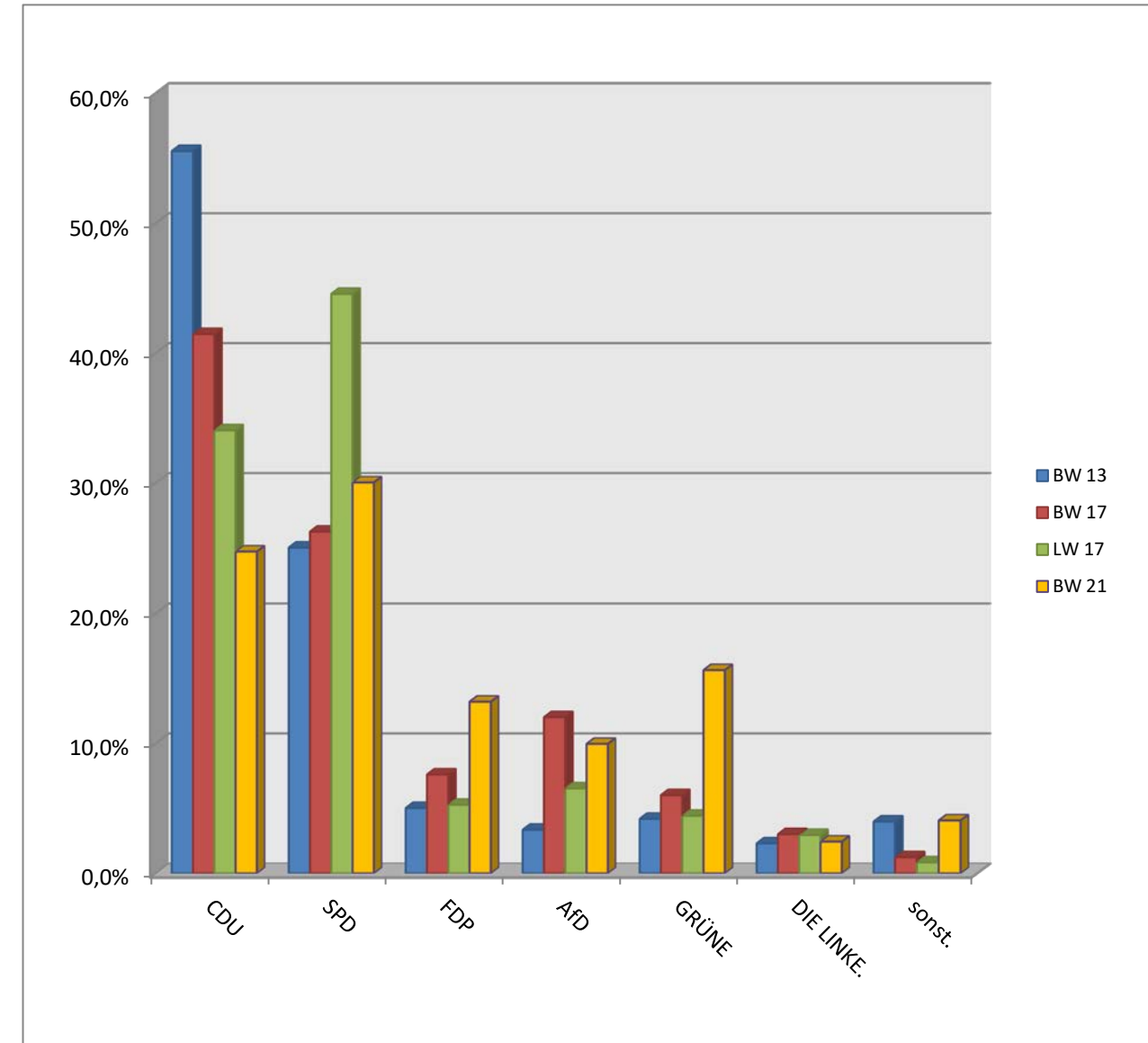
Tiergartenbreite



Wahl zum 20. Deutschen Bundestag am 26. September 2021

	BW 2013		BW 2017		LW 2017		BW 2021	
	abs.	proz.	abs.	proz.	abs.	proz.	abs.	proz.
Wahlberechtigte	719		848		848		847	
Wähler / innen	485		577		480		495	
Wahlbeteiligung		67,5%		68,0%		56,6%		58,4%
ungültig	6	1,2%	10	1,7%	4	0,8%	2	0,4%
gültig	479		567		476		493	
CDU	266	55,5%	235	41,4%	162	34,0%	122	24,7%
SPD	120	25,1%	149	26,3%	212	44,5%	148	30,0%
FDP	24	5,0%	43	7,6%	25	5,3%	65	13,2%
AfD	16	3,3%	68	12,0%	31	6,5%	49	9,9%
GRÜNE	20	4,2%	34	6,0%	21	4,4%	77	15,6%
DIE LINKE.	11	2,3%	17	3,0%	14	2,9%	12	2,4%
sonstige	19	4,0%	7	1,2%	4	0,8%	20	4,1%

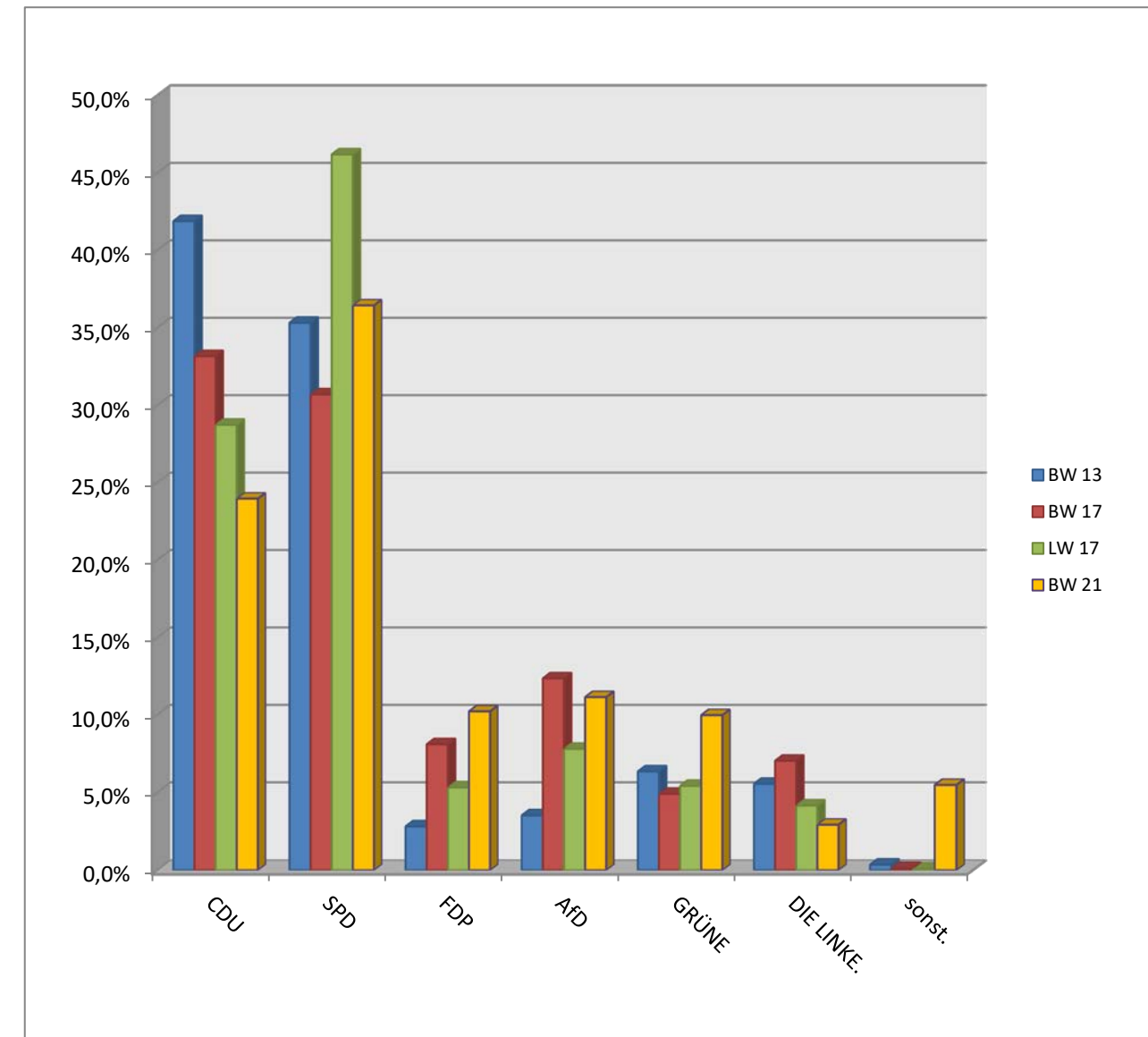
Velstove



Wahl zum 20. Deutschen Bundestag am 26. September 2021

	BW 2013		BW 2017		LW 2017		BW 2021	
	abs.	proz.	abs.	proz.	abs.	proz.	abs.	proz.
Wahlberechtigte	9.853		9.422		9.391		8.823	
Wähler / innen	5.442		5.313		4.084		4.194	
Wahlbeteiligung		55,2%		56,4%		43,5%		47,5%
ungültig	48	0,9%	51	1,0%	23	0,6%	67	1,6%
gültig	5.394		5.262		4.061		4.127	
CDU	2.258	41,9%	1.744	33,1%	1.166	28,7%	988	23,9%
SPD	1.904	35,3%	1.614	30,7%	1.875	46,2%	1.503	36,4%
FDP	151	2,8%	425	8,1%	215	5,3%	421	10,2%
AfD	189	3,5%	649	12,3%	316	7,8%	459	11,1%
GRÜNE	341	6,3%	257	4,9%	219	5,4%	411	10,0%
DIE LINKE.	298	5,5%	369	7,0%	168	4,1%	120	2,9%
sonstige	19	0,4%	7	0,1%	4	0,1%	225	5,5%

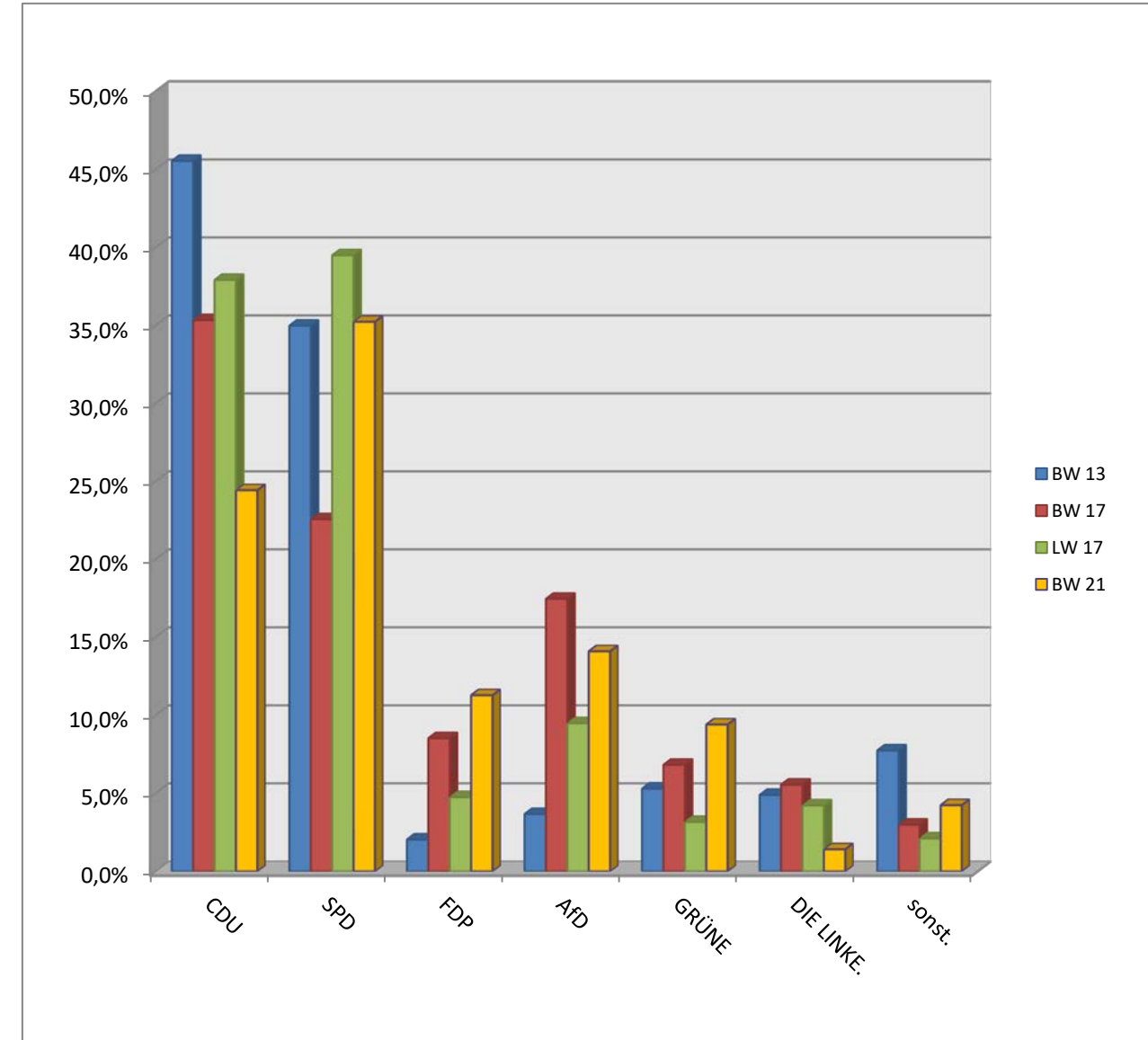
Vorsfelde



Wahl zum 20. Deutschen Bundestag am 26. September 2021

	BW 2013		BW 2017		LW 2017		BW 2021	
	abs.	proz.	abs.	proz.	abs.	proz.	abs.	proz.
Wahlberechtigte	402		385		384		398	
Wähler / innen	246		238		191		214	
Wahlbeteiligung		61,2%		61,8%		49,7%		53,8%
ungültig	0	0,0%	3	1,3%	1	0,5%	1	0,5%
gültig	246		235		190		213	
CDU	112	45,5%	83	35,3%	72	37,9%	52	24,4%
SPD	86	35,0%	53	22,6%	75	39,5%	75	35,2%
FDP	5	2,0%	20	8,5%	9	4,7%	24	11,3%
AfD	9	3,7%	41	17,4%	18	9,5%	30	14,1%
GRÜNE	13	5,3%	16	6,8%	6	3,2%	20	9,4%
DIE LINKE.	12	4,9%	13	5,5%	8	4,2%	3	1,4%
sonstige	19	7,7%	7	3,0%	4	2,1%	9	4,2%

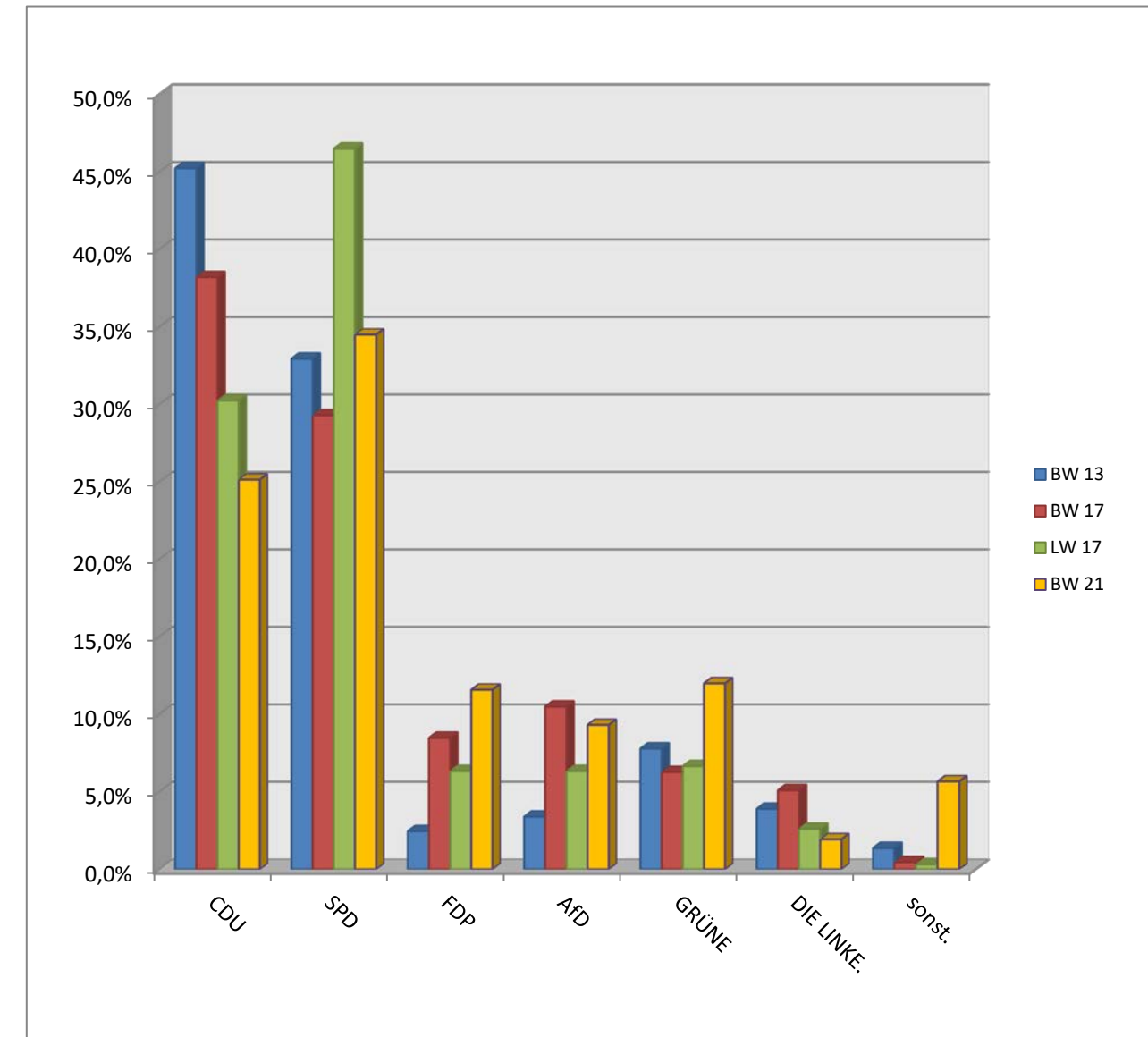
Warmenau



Wahl zum 20. Deutschen Bundestag am 26. September 2021

	BW 2013		BW 2017		LW 2017		BW 2021	
	abs.	proz.	abs.	proz.	abs.	proz.	abs.	proz.
Wahlberechtigte	2.143		2.371		2.372		2.696	
Wähler / innen	1.406		1.552		1.273		1.472	
Wahlbeteiligung		65,6%		65,5%		53,7%		54,6%
ungültig	15	1,1%	15	1,0%	6	0,5%	19	1,3%
gültig	1.391		1.537		1.267		1.453	
CDU	629	45,2%	587	38,2%	383	30,2%	365	25,1%
SPD	458	32,9%	450	29,3%	589	46,5%	501	34,5%
FDP	34	2,4%	130	8,5%	80	6,3%	168	11,6%
AfD	47	3,4%	161	10,5%	80	6,3%	135	9,3%
GRÜNE	108	7,8%	96	6,2%	84	6,6%	174	12,0%
DIE LINKE.	54	3,9%	78	5,1%	33	2,6%	28	1,9%
sonstige	19	1,4%	7	0,5%	4	0,3%	82	5,6%

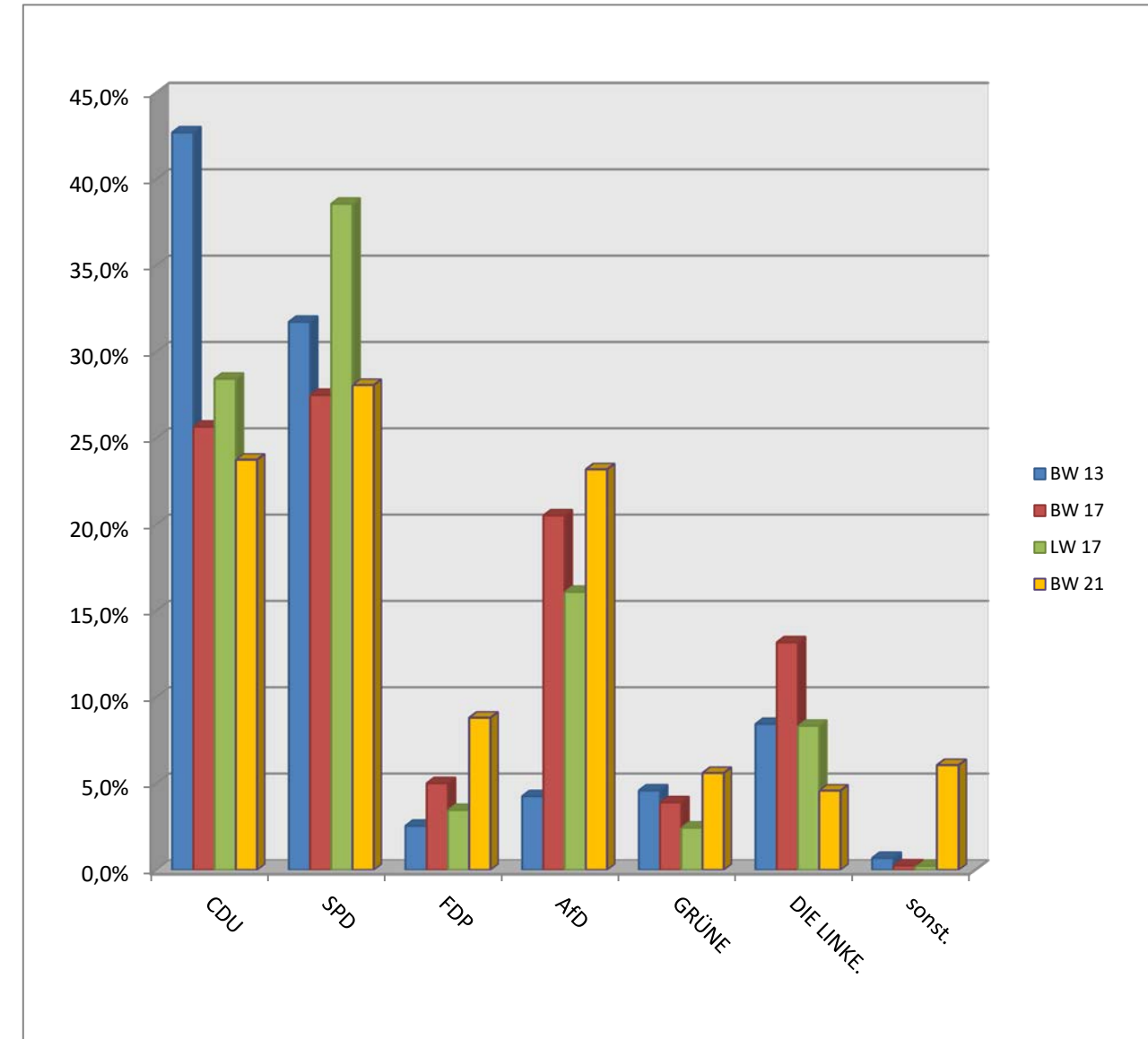
Wendschott



Wahl zum 20. Deutschen Bundestag am 26. September 2021

	BW 2013		BW 2017		LW 2017		BW 2021	
	abs.	proz.	abs.	proz.	abs.	proz.	abs.	proz.
Wahlberechtigte	6.186		5.667		5.627		5.048	
Wähler / innen	2.809		2.774		1.777		2.005	
Wahlbeteiligung		45,4%		49,0%		31,6%		39,7%
ungültig	57	2,0%	53	1,9%	11	0,6%	38	1,9%
gültig	2.752		2.721		1.766		1.967	
CDU	1.175	42,7%	698	25,7%	502	28,4%	467	23,7%
SPD	873	31,7%	748	27,5%	681	38,6%	552	28,1%
FDP	70	2,5%	136	5,0%	61	3,5%	173	8,8%
AfD	117	4,3%	558	20,5%	284	16,1%	456	23,2%
GRÜNE	126	4,6%	106	3,9%	43	2,4%	110	5,6%
DIE LINKE.	232	8,4%	358	13,2%	147	8,3%	90	4,6%
sonstige	19	0,7%	7	0,3%	4	0,2%	119	6,0%

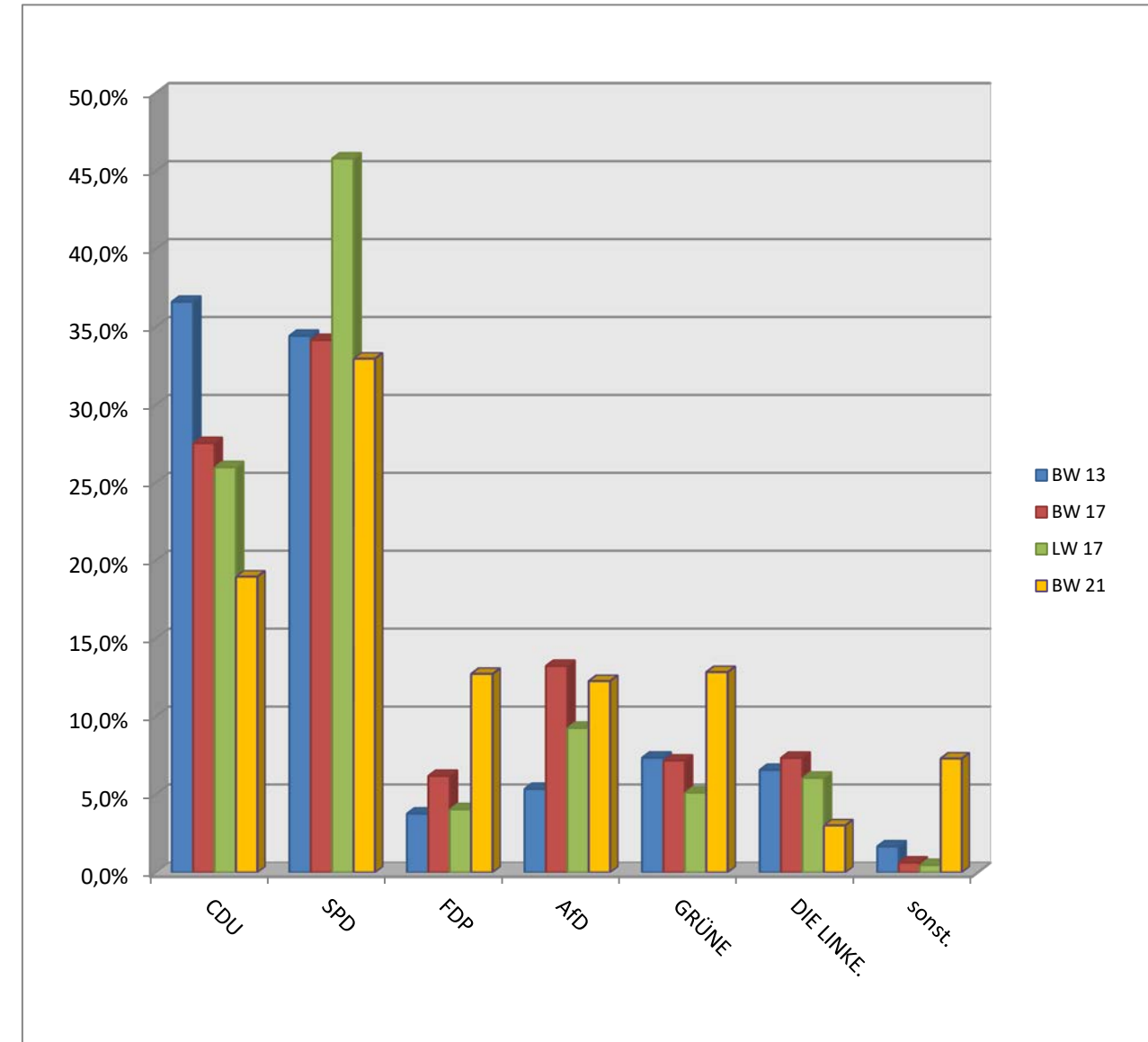
Westhagen



Wahl zum 20. Deutschen Bundestag am 26. September 2021

	BW 2013		BW 2017		LW 2017		BW 2021	
	abs.	proz.	abs.	proz.	abs.	proz.	abs.	proz.
Wahlberechtigte	2.339		2.278		2.271		2.133	
Wähler / innen	1.170		1.141		848		874	
Wahlbeteiligung		50,0%		50,1%		37,3%		41,0%
ungültig	25	2,1%	22	1,9%	5	0,6%	9	1,0%
gültig	1.145		1.119		843		865	
CDU	419	36,6%	308	27,5%	219	26,0%	164	19,0%
SPD	394	34,4%	382	34,1%	386	45,8%	285	32,9%
FDP	43	3,8%	69	6,2%	34	4,0%	110	12,7%
AfD	61	5,3%	148	13,2%	78	9,3%	106	12,3%
GRÜNE	84	7,3%	80	7,1%	43	5,1%	111	12,8%
DIE LINKE.	75	6,6%	82	7,3%	51	6,0%	26	3,0%
sonstige	19	1,7%	7	0,6%	4	0,5%	63	7,3%

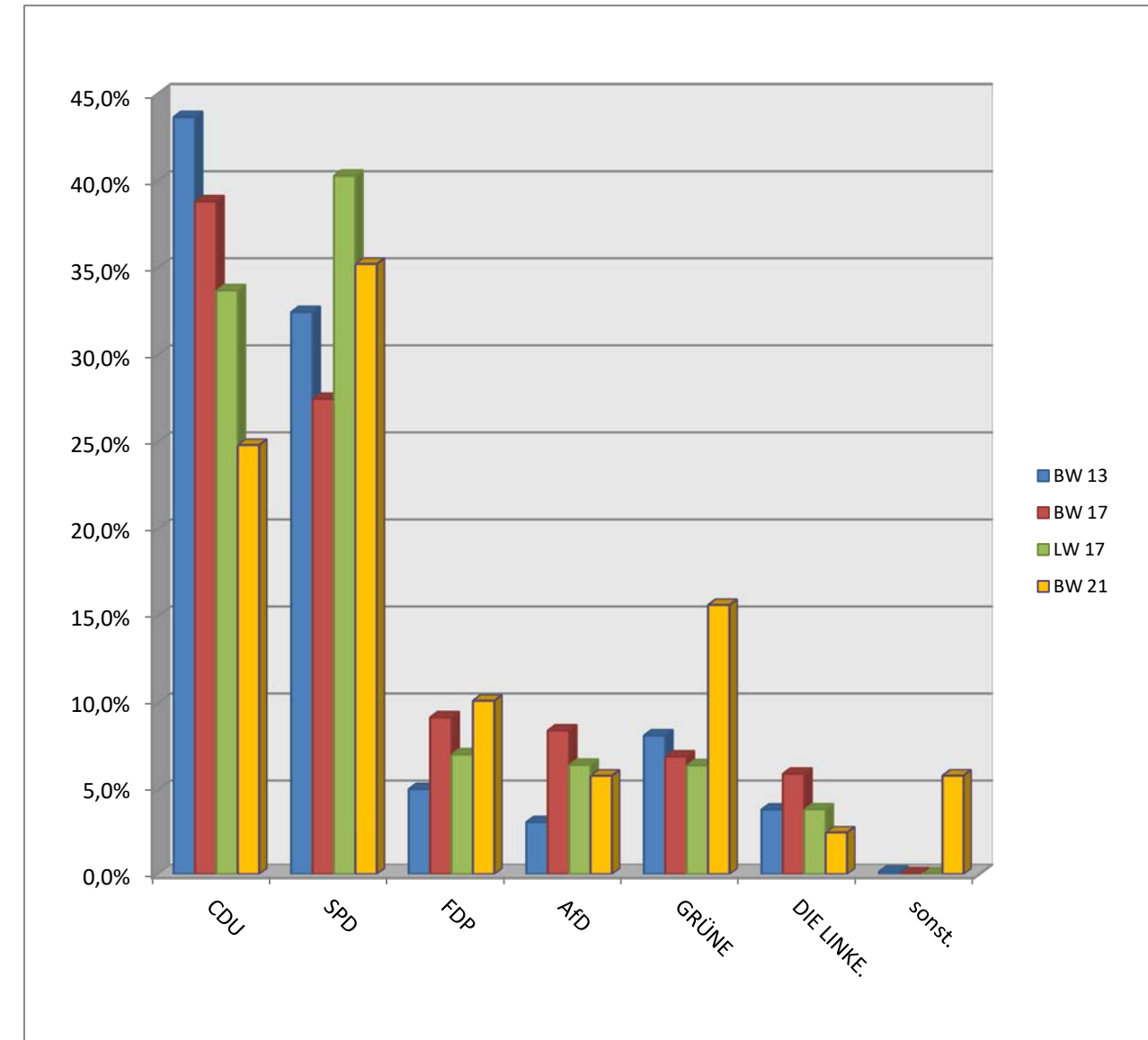
Wohlberg



Wahl zum 20. Deutschen Bundestag am 26. September 2021

	BW 2013		BW 2017		LW 2017		BW 2021	
	abs.	proz.	abs.	proz.	abs.	proz.	abs.	proz.
Wahlberechtigte								
Wähler / innen	12.918		15.652		11.679		20.707	
Wahlbeteiligung								
ungültig	98	0,8%	63	0,4%	34	0,3%	104	0,5%
gültig	12.820		15.589		11.645		20.603	
CDU	5.598	43,7%	6.052	38,8%	3.926	33,7%	5.116	24,8%
SPD	4.162	32,5%	4.283	27,5%	4.692	40,3%	7.258	35,2%
FDP	649	5,1%	1.432	9,2%	822	7,1%	2.090	10,1%
AfD	397	3,1%	1.314	8,4%	752	6,5%	1.202	5,8%
GRÜNE	1.044	8,1%	1.081	6,9%	749	6,4%	3.223	15,6%
DIE LINKE.	493	3,8%	926	5,9%	449	3,9%	511	2,5%
sonstige	19	0,1%	7	0,0%	4	0,0%	1.203	5,8%

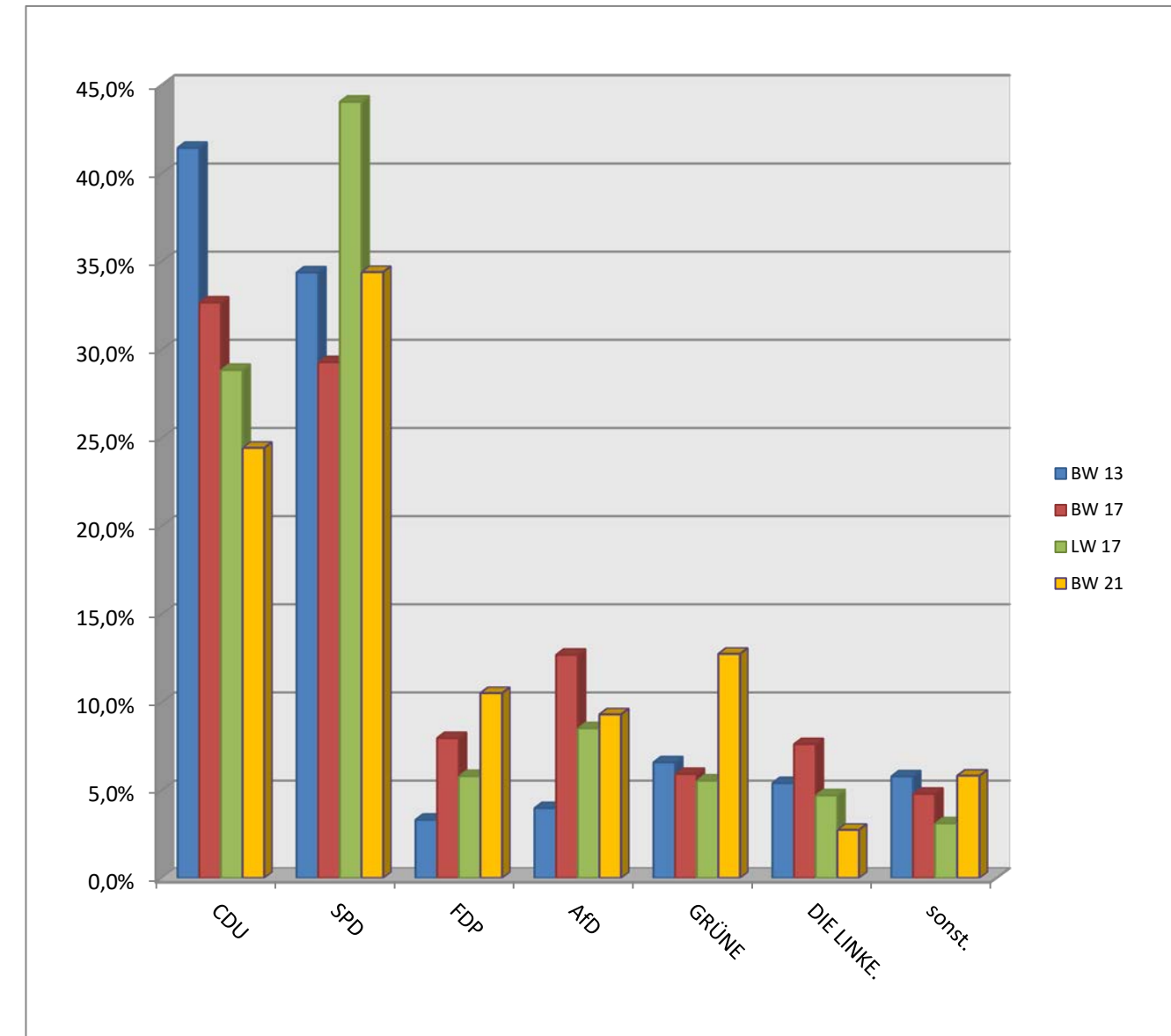
Briefwahl



Wahl zum 20. Deutschen Bundestag am 26. September 2021

	BW 2013		BW 2017		LW 2017		BW 2021	
	abs.	proz.	abs.	proz.	abs.	proz.	abs.	proz.
Wahlberechtigte	92.819		89.886		89.468		86.936	
Wähler / innen	51.757		50.731		40.433		62.048	
Wahlbeteiligung		55,8%		56,4%		45,2%		71,4%
ungültig	602	1,2%	541	1,1%	257	0,6%	715	1,2%
gültig	51.155		50.190		40.176		61.333	
CDU	21.201	41,4%	16.396	32,7%	11.590	28,8%	14.984	24,4%
SPD	17.586	34,4%	14.700	29,3%	17.700	44,1%	21.099	34,4%
FDP	1.699	3,3%	4.001	8,0%	2.335	5,8%	6.453	10,5%
AfD	2.040	4,0%	6.370	12,7%	3.425	8,5%	5.713	9,3%
GRÜNE	3.372	6,6%	2.977	5,9%	2.233	5,6%	7.818	12,7%
DIE LINKE.	2.770	5,4%	3.826	7,6%	1.896	4,7%	1.685	2,7%
sonstige	2.964	5,8%	2.412	4,8%	1.252	3,1%	3.581	5,8%

Wolfsburg insgesamt



Stadt- /Ortsteil	Wahlberechtigte	Wähler	ungültige Erststimmen	gültige Erststimmen	Wahlbeteiligung	Weber, Andreas (CDU)	Mohrs, Falko (SPD)	Krumm, Kristin (FDP)	Scharfenberg, Stephanie (AfD)	Bsirske, Frank (GRÜNE)	Mex, Bernd (DIE LINKE)	Schrödl, Frank (FREIE WÄHLER)	Weigl, Dora Maria (ÖDP)	Kunick, Peter (Einzelkandidat)	Wiesenthal, Wilfried (Einzelkandidat)	Hönig, Johann Sebastian Günter (Einzelkandidat)											
Almke	570	333	2	331	58,4%	89	26,9%	157	47,4%	20	6,0%	38	11,5%	17	5,1%	6	1,8%	3	0,9%	0	0,0%	0	0,0%	1	0,3%		
Alt-Wolfburg	827	396	6	390	47,9%	112	28,7%	153	39,2%	45	11,5%	37	9,5%	26	6,7%	10	2,6%	2	0,5%	3	0,8%	0	0,0%	1	0,3%	1	0,3%
Barnstorf	979	555	8	547	56,7%	158	28,9%	231	42,2%	48	8,8%	33	6,0%	53	9,7%	9	1,6%	5	0,9%	5	0,9%	1	0,2%	4	0,7%	0	0,0%
Brackstedt	1.170	684	11	673	58,5%	163	24,2%	261	38,8%	60	8,9%	105	15,6%	47	7,0%	20	3,0%	15	2,2%	2	0,3%	0	0,0%	0	0,0%	0	0,0%
Briefwahl	0	20.707	180	20.527		5.319	25,9%	8.915	43,4%	1.633	8,0%	1.177	5,7%	2.287	11,1%	553	2,7%	338	1,6%	126	0,6%	12	0,1%	34	0,2%	133	0,6%
Detmerode	5.171	2.350	38	2.312	45,4%	594	25,7%	997	43,1%	133	5,8%	277	12,0%	169	7,3%	80	3,5%	37	1,6%	15	0,6%	0	0,0%	2	0,1%	8	0,3%
Ehmen	4.241	2.172	32	2.140	51,2%	625	29,2%	831	38,8%	189	8,8%	183	8,6%	215	10,0%	45	2,1%	38	1,8%	7	0,3%	1	0,0%	4	0,2%	2	0,1%
Eichelkamp	1.524	641	9	632	42,1%	124	19,6%	254	40,2%	54	8,5%	102	16,1%	55	8,7%	27	4,3%	8	1,3%	4	0,6%	0	0,0%	0	0,0%	4	0,6%
Fallersleben	8.428	4.081	57	4.024	48,4%	984	24,5%	1.816	45,1%	311	7,7%	341	8,5%	352	8,7%	121	3,0%	63	1,6%	15	0,4%	1	0,0%	2	0,0%	18	0,4%
Hageberg	636	306	4	302	48,1%	66	21,9%	137	45,4%	21	7,0%	42	13,9%	20	6,6%	7	2,3%	3	1,0%	2	0,7%	0	0,0%	0	0,0%	4	1,3%
Hattorf	1.475	888	12	876	60,2%	227	25,9%	375	42,8%	81	9,2%	77	8,8%	74	8,4%	22	2,5%	11	1,3%	1	0,1%	1	0,1%	1	0,1%	6	0,7%
Hehlingen	1.381	797	10	787	57,7%	213	27,1%	349	44,3%	70	8,9%	66	8,4%	60	7,6%	14	1,8%	10	1,3%	3	0,4%	0	0,0%	1	0,1%	1	0,1%
Heiligendorf	1.777	905	14	891	50,9%	218	24,5%	335	37,6%	102	11,4%	106	11,9%	90	10,1%	20	2,2%	11	1,2%	6	0,7%	0	0,0%	1	0,1%	2	0,2%
Hellwinkel	1.800	838	17	821	46,6%	220	26,8%	304	37,0%	71	8,6%	101	12,3%	70	8,5%	36	4,4%	13	1,6%	2	0,2%	0	0,0%	2	0,2%	2	0,2%
Heßlingen	858	389	5	384	45,3%	102	26,6%	163	42,4%	29	7,6%	31	8,1%	39	10,2%	12	3,1%	3	0,8%	2	0,5%	0	0,0%	2	0,5%	1	0,3%
Hohenstein	1.910	728	14	714	38,1%	150	21,0%	295	41,3%	43	6,0%	110	15,4%	75	10,5%	30	4,2%	4	0,6%	3	0,4%	0	0,0%	1	0,1%	3	0,4%
Kästorf	856	483	5	478	56,4%	146	30,5%	206	43,1%	36	7,5%	56	11,7%	17	3,6%	8	1,7%	7	1,5%	0	0,0%	0	0,0%	1	0,2%	1	0,2%
Klieversberg	825	309	2	307	37,5%	117	38,1%	107	34,9%	27	8,8%	22	7,2%	28	9,1%	2	0,7%	1	0,3%	3	1,0%	0	0,0%	0	0,0%	0	0,0%
Köhlerberg	848	346	5	341	40,8%	67	19,6%	145	42,5%	29	8,5%	35	10,3%	33	9,7%	14	4,1%	11	3,2%	3	0,9%	0	0,0%	4	1,2%	0	0,0%
Kreuzheide	1.406	739	11	728	52,6%	190	26,1%	287	39,4%	75	10,3%	86	11,8%	59	8,1%	19	2,6%	8	1,1%	2	0,3%	0	0,0%	0	0,0%	2	0,3%
Laagberg	3.455	1.463	22	1.441	42,3%	355	24,6%	560	38,9%	128	8,9%	190	13,2%	111	7,7%	51	3,5%	26	1,8%	3	0,2%	0	0,0%	0	0,0%	17	1,2%
Mörse	2.774	1.443	15	1.428	52,0%	467	32,7%	498	34,9%	124	8,7%	158	11,1%	129	9,0%	21	1,5%	22	1,5%	3	0,2%	0	0,0%	3	0,2%	3	0,2%
Neindorf	1.084	594	5	589	54,8%	145	24,6%	268	45,5%	40	6,8%	70	11,9%	41	7,0%	5	0,8%	15	2,5%	2	0,3%	0	0,0%	2	0,3%	1	0,2%
Neuhaus	1.234	630	7	623	51,1%	173	27,8%	250	40,1%	61	9,8%	61	9,8%	62	10,0%	6	1,0%	9	1,4%	1	0,2%	0	0,0%	0	0,0%	0	0,0%
Nordsteimke	1.865	986	6	980	52,9%	310	31,6%	353	36,0%	92	9,4%	105	10,7%	93	9,5%	14	1,4%	7	0,7%	3	0,3%	0	0,0%	0	0,0%	3	0,3%
Rabenberg	1.777	794	12	782	44,7%	188	24,0%	319	40,8%	75	9,6%	64	8,2%	67	8,6%	37	4,7%	22	2,8%	3	0,4%	2	0,3%	1	0,1%	4	0,5%
Reislingen	4.403	2.253	39	2.214	51,2%	595	26,9%	901	40,7%	198	8,9%	258	11,7%	162	7,3%	60	2,7%	27	1,2%	7	0,3%	0	0,0%	3	0,1%	3	0,1%
Rothenfelde	625	251	7	244	40,2%	46	18,9%	90	36,9%	18	7,4%	40	16,4%	23	9,4%	19	7,8%	6	2,5%	1	0,4%	0	0,0%	0	0,0%	1	0,4%
Sandkamp	446	249	1	248	55,8%	89	35,9%	100	40,3%	16	6,5%	12	4,8%	22	8,9%	4	1,6%	5	2,0%	0	0,0%	0	0,0%	0	0,0%	0	0,0%
Schillerteich	1.520	530	11	519	34,9%	108	20,8%	220	42,4%	37	7,1%	52	10,0%	53	10,2%	39	7,5%	6	1,2%	0	0,0%	1	0,2%	1	0,2%	2	0,4%
Stadtmitte	2.657	968	27	941	36,4%	168	17,9%	381	40,5%	73	7,8%	104	11,1%	112	11,9%	75	8,0%	18	1,9%	4	0,4%	0	0,0%	1	0,1%	5	0,5%
Steimker Berg	1.048	420	4	416	40,1%	122	29,3%	152	36,5%	28	6,7%	21	5,0%	75	18,0%	13	3,1%	3	0,7%	1	0,2%	0	0,0%	1	0,2%	0	0,0%
Steimker Gärten	516	214	3	211	41,5%	49	23,2%	89	42,2%	27	12,8%	11	5,2%	22	10,4%	9	4,3%	2	0,9%	2	0,9%	0	0,0%	0	0,0%	0	0,0%
Sülfeld	2.298	1.231	11	1.220	53,6%	329	27,0%	526	43,1%	98	8,0%	99	8,1%	104	8,5%	27	2,2%	30	2,5%	4	0,3%	0	0,0%	0	0,0%	3	0,2%
Teichbreite	2.167	1.065	18	1.047	49,1%	248	23,7%	488	46,6%	89	8,5%	106	10,1%	55	5,3%	33	3,2%	19	1,8%	5	0,5%	0	0,0%	1	0,1%	3	0,3%
Tiergartenbreite	2.440	1.056	19	1.037	43,3%	235	22,7%	413	39,8%	85	8,2%	158	15,2%	68	6,6%	50	4,8%	16	1,5%	5	0,5%	2	0,2%	0	0,0%	5	0,5%
Velstove	847	495	8	487	58,4%	134	27,5%	204	41,9%	39	8,0%	48	9,9%	48	9,9%	9	1,8%	5	1,0%	0	0,0%	0	0,0%	0	0,0%	0	0,0%
Vorsfelde	8.823	4.194	63	4.131	47,5%	1.032	25,0%	1.809	43,8%	319	7,7%	452	10,9%	294	7,1%	133	3,2%	59	1,4%	14	0,3%	1	0,0%	12	0,3%	6	0,1%
Warmenau	398	214	13	201	53,8%	57	28,4%	89	44,3%	4	2,0%	30	14,9%	16	8,0%	1	0,5%	4	2,0%	0	0,0%	0	0,0%	0	0,0%	0	0,0%
Wendschott	2.696	1.472	18	1.454	54,6%	384	26,4%	668	45,9%	102	7,0%	131	9,0%	102	7,0%	34	2,3%	26	1,8%	3	0,2%	0	0,0%	4	0,3%	0	0,0%
Westhagen	5.048	2.005	46	1.959	39,7%	495	25,3%	620	31,6%	149	7,6%	446	22,8%	94	4,8%	107	5,5%	12	0,6%	10	0,5%	0	0,0%	2	0,1%	24	1,2%
Wohlberg	2.133	874	14	860	41,0%	171	19,9%	354	41,2%	79	9,2%	115	13,4%	89	10,3%	25	2,9%	13	1,5%	4	0,5%	0	0,0%	1	0,1%	9	1,0%

Stadt- /Ortsteil	Wahlberechtigte	Wähler	ungültige Erststimmen	gültige Erststimmen	Wahlbeteiligung	Weber, Andreas (CDU)	Mohrs, Falko (SPD)	Krumm, Kristin (FDP)	Scharfenberg, Stephanie (AfD)	Bsirske, Frank (GRÜNE)	Mex, Bernd (DIE LINKE)	Schrödl, Frank (FREIE WÄHLER)	Weigl, Dora Maria (ÖDP)	Kunick, Peter (Einzelkandidat)	Wiesenthal, Wilfried (Einzelkandidat)	Hönig, Johann Sebastian Günter (Einzelkandidat)											
Klieversberg	825	309	2	307	37,5%	117	38,1%	107	34,9%	27	8,8%	22	7,2%	28	9,1%	2	0,7%	1	0,3%	3	1,0%	0	0,0%	0	0,0%	0	0,0%
Sandkamp	446	249	1	248	55,8%	89	35,9%	100	40,3%	16	6,5%	12	4,8%	22	8,9%	4	1,6%	5	2,0%	0	0,0%	0	0,0%	0	0,0%	0	0,0%
Mörse	2.774	1.443	15	1.428	52,0%	467	32,7%	498	34,9%	124	8,7%	158	11,1%	129	9,0%	21	1,5%	22	1,5%	3	0,2%	0	0,0%	3	0,2%	3	0,2%
Nordsteimke	1.865	986	6	980	52,9%	310	31,6%	353	36,0%	92	9,4%	105	10,7%	93	9,5%	14	1,4%	7	0,7%	3	0,3%	0	0,0%	0	0,0%	3	0,3%
Kästorf	856	483	5	478	56,4%	146	30,5%	206	43,1%	36	7,5%	56	11,7%	17	3,6%	8	1,7%	7	1,5%	0	0,0%	0	0,0%	1	0,2%	1	0,2%
Steimker Berg	1.048	420	4	416	40,1%	122	29,3%	152	36,5%	28	6,7%	21	5,0%	75	18,0%	13	3,1%	3	0,7%	1	0,2%	0	0,0%	1	0,2%	0	0,0%
Ehmen	4.241	2.172	32	2.140	51,2%	625	29,2%	831	38,8%	189	8,8%	183	8,6%	215	10,0%	45	2,1%	38	1,8%	7	0,3%	1	0,0%	4	0,2%	2	0,1%
Barnstorf	979	555	8	547	56,7%	158	28,9%	231	42,2%	48	8,8%	33	6,0%	53	9,7%	9	1,6%	5	0,9%	5	0,9%	1	0,2%	4	0,7%	0	0,0%
Alt-Wolfsburg	827	396	6	390	47,9%	112	28,7%	153	39,2%	45	11,5%	37	9,5%	26	6,7%	10	2,6%	2	0,5%	3	0,8%	0	0,0%	1	0,3%	1	0,3%
Warmenau	398	214	13	201	53,8%	57	28,4%	89	44,3%	4	2,0%	30	14,9%	16	8,0%	1	0,5%	4	2,0%	0	0,0%	0	0,0%	0	0,0%	0	0,0%
Neuhaus	1.234	630	7	623	51,1%	173	27,8%	250	40,1%	61	9,8%	61	9,8%	62	10,0%	6	1,0%	9	1,4%	1	0,2%	0	0,0%	0	0,0%	0	0,0%
Velstove	847	495	8	487	58,4%	134	27,5%	204	41,9%	39	8,0%	48	9,9%	48	9,9%	9	1,8%	5	1,0%	0	0,0%	0	0,0%	0	0,0%	0	0,0%
Hehlingen	1.381	797	10	787	57,7%	213	27,1%	349	44,3%	70	8,9%	66	8,4%	60	7,6%	14	1,8%	10	1,3%	3	0,4%	0	0,0%	1	0,1%	1	0,1%
Sülfeld	2.298	1.231	11	1.220	53,6%	329	27,0%	526	43,1%	98	8,0%	99	8,1%	104	8,5%	27	2,2%	30	2,5%	4	0,3%	0	0,0%	0	0,0%	3	0,2%
Almke	570	333	2	331	58,4%	89	26,9%	157	47,4%	20	6,0%	38	11,5%	17	5,1%	6	1,8%	3	0,9%	0	0,0%	0	0,0%	0	0,0%	1	0,3%
Reislingen	4.403	2.253	39	2.214	51,2%	595	26,9%	901	40,7%	198	8,9%	258	11,7%	162	7,3%	60	2,7%	27	1,2%	7	0,3%	0	0,0%	3	0,1%	3	0,1%
Hellwinkel	1.800	838	17	821	46,6%	220	26,8%	304	37,0%	71	8,6%	101	12,3%	70	8,5%	36	4,4%	13	1,6%	2	0,2%	0	0,0%	2	0,2%	2	0,2%
Heßlingen	858	389	5	384	45,3%	102	26,6%	163	42,4%	29	7,6%	31	8,1%	39	10,2%	12	3,1%	3	0,8%	2	0,5%	0	0,0%	2	0,5%	1	0,3%
Wendschott	2.696	1.472	18	1.454	54,6%	384	26,4%	668	45,9%	102	7,0%	131	9,0%	102	7,0%	34	2,3%	26	1,8%	3	0,2%	0	0,0%	4	0,3%	0	0,0%
Kreuzheide	1.406	739	11	728	52,6%	190	26,1%	287	39,4%	75	10,3%	86	11,8%	59	8,1%	19	2,6%	8	1,1%	2	0,3%	0	0,0%	0	0,0%	2	0,3%
Hattorf	1.475	888	12	876	60,2%	227	25,9%	375	42,8%	81	9,2%	77	8,8%	74	8,4%	22	2,5%	11	1,3%	1	0,1%	1	0,1%	1	0,1%	6	0,7%
Briefwahl	0	20.707	180	20.527		5.319	25,9%	8.915	43,4%	1.633	8,0%	1.177	5,7%	2.287	11,1%	553	2,7%	338	1,6%	126	0,6%	12	0,1%	34	0,2%	133	0,6%
Detmerode	5.171	2.350	38	2.312	45,4%	594	25,7%	997	43,1%	133	5,8%	277	12,0%	169	7,3%	80	3,5%	37	1,6%	15	0,6%	0	0,0%	2	0,1%	8	0,3%
Westhagen	5.048	2.005	46	1.959	39,7%	495	25,3%	620	31,6%	149	7,6%	446	22,8%	94	4,8%	107	5,5%	12	0,6%	10	0,5%	0	0,0%	2	0,1%	24	1,2%
Vorsfelde	8.823	4.194	63	4.131	47,5%	1.032	25,0%	1.809	43,8%	319	7,7%	452	10,9%	294	7,1%	133	3,2%	59	1,4%	14	0,3%	1	0,0%	12	0,3%	6	0,1%
Laagberg	3.455	1.463	22	1.441	42,3%	355	24,6%	560	38,9%	128	8,9%	190	13,2%	111	7,7%	51	3,5%	26	1,8%	3	0,2%	0	0,0%	0	0,0%	17	1,2%
Neindorf	1.084	594	5	589	54,8%	145	24,6%	268	45,5%	40	6,8%	70	11,9%	41	7,0%	5	0,8%	15	2,5%	2	0,3%	0	0,0%	2	0,3%	1	0,2%
Heiligendorf	1.777	905	14	891	50,9%	218	24,5%	335	37,6%	102	11,4%	106	11,9%	90	10,1%	20	2,2%	11	1,2%	6	0,7%	0	0,0%	1	0,1%	2	0,2%
Fallersleben	8.428	4.081	57	4.024	48,4%	984	24,5%	1.816	45,1%	311	7,7%	341	8,5%	352	8,7%	121	3,0%	63	1,6%	15	0,4%	1	0,0%	2	0,0%	18	0,4%
Brackstedt	1.170	684	11	673	58,5%	163	24,2%	261	38,8%	60	8,9%	105	15,6%	47	7,0%	20	3,0%	15	2,2%	2	0,3%	0	0,0%	0	0,0%	0	0,0%
Rabenberg	1.777	794	12	782	44,7%	188	24,0%	319	40,8%	75	9,6%	64	8,2%	67	8,6%	37	4,7%	22	2,8%	3	0,4%	2	0,3%	1	0,1%	4	0,5%
Teichbreite	2.167	1.065	18	1.047	49,1%	248	23,7%	488	46,6%	89	8,5%	106	10,1%	55	5,3%	33	3,2%	19	1,8%	5	0,5%	0	0,0%	1	0,1%	3	0,3%
Steimker Gärten	516	214	3	211	41,5%	49	23,2%	89	42,2%	27	12,8%	11	5,2%	22	10,4%	9	4,3%	2	0,9%	2	0,9%	0	0,0%	0	0,0%	0	0,0%
Tiergartenbreite	2.440	1.056	19	1.037	43,3%	235	22,7%	413	39,8%	85	8,2%	158	15,2%	68	6,6%	50	4,8%	16	1,5%	5	0,5%	2	0,2%	0	0,0%	5	0,5%
Hageberg	636	306	4	302	48,1%	66	21,9%	137	45,4%	21	7,0%	42	13,9%	20	6,6%	7	2,3%	3	1,0%	2	0,7%	0	0,0%	0	0,0%	4	1,3%
Hohenstein	1.910	728	14	714	38,1%	150	21,0%	295	41,3%	43	6,0%	110	15,4%	75	10,5%	30	4,2%	4	0,6%	3	0,4%	0	0,0%	1	0,1%	3	0,4%
Schillerteich	1.520	530	11	519	34,9%	108	20,8%	220	42,4%	37	7,1%	52	10,0%	53	10,2%	39	7,5%	6	1,2%	0	0,0%	1	0,2%	1	0,2%	2	0,4%
Wohlberg	2.133	874	14	860	41,0%	171	19,9%	354	41,2%	79	9,2%	115	13,4%	89	10,3%	25	2,9%	13	1,5%	4	0,5%	0	0,0%	1	0,1%	9	1,0%
Köhlerberg	848	346	5	341	40,8%	67	19,6%	145	42,5%	29	8,5%	35	10,3%	33	9,7%	14	4,1%	11	3,2%	3	0,9%	0	0,0%	4	1,2%	0	0,0%
Eichelkamp	1.524	641	9	632	42,1%	124	19,6%	254	40,2%	54	8,5%	102	16,1%	55	8,7%	27	4,3%	8	1,3%	4	0,6%	0	0,0%	0	0,0%	4	0,6%
Rothenfelde	625	251	7	244	40,2%	46	18,9%	90	36,9%	18	7,4%	40	16,4%	23	9,4%	19	7,8%	6	2,5%	1	0,4%	0	0,0%	0	0,0%	1	0,4%
Stadtmitte	2.657	968	27	941	36,4%	168	17,9%	381	40,5%	73	7,8%	104	11,1%	112	11,9%	75	8,0%	18	1,9%	4	0,4%	0	0,0%	1	0,1%	5	0,5%

Stadt- /Ortsteil	Wahlberechtigte	Wähler	ungültige Erststimmen	gültige Erststimmen	Wahlbeteiligung	Weber, Andreas (CDU)	Mohrs, Falko (SPD)	Krumm, Kristin (FDP)	Scharfenberg, Stephanie (AfD)	Bsirske, Frank (GRÜNE)	Mex, Bernd (DIE LINKE)	Schrödl, Frank (FREIE WÄHLER)	Weigl, Dora Maria (ÖDP)	Kunick, Peter (Einzelkandidat)	Wiesenthal, Wilfried (Einzelkandidat)	Hönig, Johann Sebastian Günter (Einzelkandidat)											
Almke	570	333	2	331	58,4%	89	26,9%	157	47,4%	20	6,0%	38	11,5%	17	5,1%	6	1,8%	3	0,9%	0	0,0%	0	0,0%	1	0,3%		
Teichbreite	2.167	1.065	18	1.047	49,1%	248	23,7%	488	46,6%	89	8,5%	106	10,1%	55	5,3%	33	3,2%	19	1,8%	5	0,5%	0	0,0%	1	0,1%	3	0,3%
Wendschott	2.696	1.472	18	1.454	54,6%	384	26,4%	668	45,9%	102	7,0%	131	9,0%	102	7,0%	34	2,3%	26	1,8%	3	0,2%	0	0,0%	4	0,3%	0	0,0%
Neindorf	1.084	594	5	589	54,8%	145	24,6%	268	45,5%	40	6,8%	70	11,9%	41	7,0%	5	0,8%	15	2,5%	2	0,3%	0	0,0%	2	0,3%	1	0,2%
Hageberg	636	306	4	302	48,1%	66	21,9%	137	45,4%	21	7,0%	42	13,9%	20	6,6%	7	2,3%	3	1,0%	2	0,7%	0	0,0%	0	0,0%	4	1,3%
Fallersleben	8.428	4.081	57	4.024	48,4%	984	24,5%	1.816	45,1%	311	7,7%	341	8,5%	352	8,7%	121	3,0%	63	1,6%	15	0,4%	1	0,0%	2	0,0%	18	0,4%
Hehlingen	1.381	797	10	787	57,7%	213	27,1%	349	44,3%	70	8,9%	66	8,4%	60	7,6%	14	1,8%	10	1,3%	3	0,4%	0	0,0%	1	0,1%	1	0,1%
Warmenau	398	214	13	201	53,8%	57	28,4%	89	44,3%	4	2,0%	30	14,9%	16	8,0%	1	0,5%	4	2,0%	0	0,0%	0	0,0%	0	0,0%	0	0,0%
Vorsfelde	8.823	4.194	63	4.131	47,5%	1.032	25,0%	1.809	43,8%	319	7,7%	452	10,9%	294	7,1%	133	3,2%	59	1,4%	14	0,3%	1	0,0%	12	0,3%	6	0,1%
Briefwahl	0	20.707	180	20.527		5.319	25,9%	8.915	43,4%	1.633	8,0%	1.177	5,7%	2.287	11,1%	553	2,7%	338	1,6%	126	0,6%	12	0,1%	34	0,2%	133	0,6%
Detmerode	5.171	2.350	38	2.312	45,4%	594	25,7%	997	43,1%	133	5,8%	277	12,0%	169	7,3%	80	3,5%	37	1,6%	15	0,6%	0	0,0%	2	0,1%	8	0,3%
Sülfeld	2.298	1.231	11	1.220	53,6%	329	27,0%	526	43,1%	98	8,0%	99	8,1%	104	8,5%	27	2,2%	30	2,5%	4	0,3%	0	0,0%	0	0,0%	3	0,2%
Kästorf	856	483	5	478	56,4%	146	30,5%	206	43,1%	36	7,5%	56	11,7%	17	3,6%	8	1,7%	7	1,5%	0	0,0%	0	0,0%	1	0,2%	1	0,2%
Hattorf	1.475	888	12	876	60,2%	227	25,9%	375	42,8%	81	9,2%	77	8,8%	74	8,4%	22	2,5%	11	1,3%	1	0,1%	1	0,1%	1	0,1%	6	0,7%
Köhlerberg	848	346	5	341	40,8%	67	19,6%	145	42,5%	29	8,5%	35	10,3%	33	9,7%	14	4,1%	11	3,2%	3	0,9%	0	0,0%	4	1,2%	0	0,0%
Heßlingen	858	389	5	384	45,3%	102	26,6%	163	42,4%	29	7,6%	31	8,1%	39	10,2%	12	3,1%	3	0,8%	2	0,5%	0	0,0%	2	0,5%	1	0,3%
Schillerteich	1.520	530	11	519	34,9%	108	20,8%	220	42,4%	37	7,1%	52	10,0%	53	10,2%	39	7,5%	6	1,2%	0	0,0%	1	0,2%	1	0,2%	2	0,4%
Barnstorf	979	555	8	547	56,7%	158	28,9%	231	42,2%	48	8,8%	33	6,0%	53	9,7%	9	1,6%	5	0,9%	5	0,9%	1	0,2%	4	0,7%	0	0,0%
Steimker Gärten	516	214	3	211	41,5%	49	23,2%	89	42,2%	27	12,8%	11	5,2%	22	10,4%	9	4,3%	2	0,9%	2	0,9%	0	0,0%	0	0,0%	0	0,0%
Velstove	847	495	8	487	58,4%	134	27,5%	204	41,9%	39	8,0%	48	9,9%	48	9,9%	9	1,8%	5	1,0%	0	0,0%	0	0,0%	0	0,0%	0	0,0%
Hohenstein	1.910	728	14	714	38,1%	150	21,0%	295	41,3%	43	6,0%	110	15,4%	75	10,5%	30	4,2%	4	0,6%	3	0,4%	0	0,0%	1	0,1%	3	0,4%
Wohlberg	2.133	874	14	860	41,0%	171	19,9%	354	41,2%	79	9,2%	115	13,4%	89	10,3%	25	2,9%	13	1,5%	4	0,5%	0	0,0%	1	0,1%	9	1,0%
Rabenberg	1.777	794	12	782	44,7%	188	24,0%	319	40,8%	75	9,6%	64	8,2%	67	8,6%	37	4,7%	22	2,8%	3	0,4%	2	0,3%	1	0,1%	4	0,5%
Reislingen	4.403	2.253	39	2.214	51,2%	595	26,9%	901	40,7%	198	8,9%	258	11,7%	162	7,3%	60	2,7%	27	1,2%	7	0,3%	0	0,0%	3	0,1%	3	0,1%
Stadtmitte	2.657	968	27	941	36,4%	168	17,9%	381	40,5%	73	7,8%	104	11,1%	112	11,9%	75	8,0%	18	1,9%	4	0,4%	0	0,0%	1	0,1%	5	0,5%
Sandkamp	446	249	1	248	55,8%	89	35,9%	100	40,3%	16	6,5%	12	4,8%	22	8,9%	4	1,6%	5	2,0%	0	0,0%	0	0,0%	0	0,0%	0	0,0%
Eichelkamp	1.524	641	9	632	42,1%	124	19,6%	254	40,2%	54	8,5%	102	16,1%	55	8,7%	27	4,3%	8	1,3%	4	0,6%	0	0,0%	0	0,0%	4	0,6%
Neuhaus	1.234	630	7	623	51,1%	173	27,8%	250	40,1%	61	9,8%	61	9,8%	62	10,0%	6	1,0%	9	1,4%	1	0,2%	0	0,0%	0	0,0%	0	0,0%
Tiergartenbreite	2.440	1.056	19	1.037	43,3%	235	22,7%	413	39,8%	85	8,2%	158	15,2%	68	6,6%	50	4,8%	16	1,5%	5	0,5%	2	0,2%	0	0,0%	5	0,5%
Kreuzheide	1.406	739	11	728	52,6%	190	26,1%	287	39,4%	75	10,3%	86	11,8%	59	8,1%	19	2,6%	8	1,1%	2	0,3%	0	0,0%	0	0,0%	2	0,3%
Alt-Wolfsburg	827	396	6	390	47,9%	112	28,7%	153	39,2%	45	11,5%	37	9,5%	26	6,7%	10	2,6%	2	0,5%	3	0,8%	0	0,0%	1	0,3%	1	0,3%
Laagberg	3.455	1.463	22	1.441	42,3%	355	24,6%	560	38,9%	128	8,9%	190	13,2%	111	7,7%	51	3,5%	26	1,8%	3	0,2%	0	0,0%	0	0,0%	17	1,2%
Ehmen	4.241	2.172	32	2.140	51,2%	625	29,2%	831	38,8%	189	8,8%	183	8,6%	215	10,0%	45	2,1%	38	1,8%	7	0,3%	1	0,0%	4	0,2%	2	0,1%
Brackstedt	1.170	684	11	673	58,5%	163	24,2%	261	38,8%	60	8,9%	105	15,6%	47	7,0%	20	3,0%	15	2,2%	2	0,3%	0	0,0%	0	0,0%	0	0,0%
Heiligendorf	1.777	905	14	891	50,9%	218	24,5%	335	37,6%	102	11,4%	106	11,9%	90	10,1%	20	2,2%	11	1,2%	6	0,7%	0	0,0%	1	0,1%	2	0,2%
Hellwinkel	1.800	838	17	821	46,6%	220	26,8%	304	37,0%	71	8,6%	101	12,3%	70	8,5%	36	4,4%	13	1,6%	2	0,2%	0	0,0%	2	0,2%	2	0,2%
Rothenfelde	625	251	7	244	40,2%	46	18,9%	90	36,9%	18	7,4%	40	16,4%	23	9,4%	19	7,8%	6	2,5%	1	0,4%	0	0,0%	0	0,0%	1	0,4%
Steimker Berg	1.048	420	4	416	40,1%	122	29,3%	152	36,5%	28	6,7%	21	5,0%	75	18,0%	13	3,1%	3	0,7%	1	0,2%	0	0,0%	1	0,2%	0	0,0%
Nordsteimke	1.865	986	6	980	52,9%	310	31,6%	353	36,0%	92	9,4%	105	10,7%	93	9,5%	14	1,4%	7	0,7%	3	0,3%	0	0,0%	0	0,0%	3	0,3%
Mörse	2.774	1.443	15	1.428	52,0%	467	32,7%	498	34,9%	124	8,7%	158	11,1%	129	9,0%	21	1,5%	22	1,5%	3	0,2%	0	0,0%	3	0,2%	3	0,2%
Klieversberg	825	309	2	307	37,5%	117	38,1%	107	34,9%	27	8,8%	22	7,2%	28	9,1%	2	0,7%	1	0,3%	3	1,0%	0	0,0%	0	0,0%	0	0,0%
Westhagen	5.048	2.005	46	1.959	39,7%	495	25,3%	620	31,6%	149	7,6%	446	22,8%	94	4,8%	107	5,5%	12	0,6%	10	0,5%	0	0,0%	2	0,1%	24	1,2%

Stadt- /Ortsteil	Wahlberechtigte	Wähler	ungültige Erststimmen	gültige Erststimmen	Wahlbeteiligung	Weber, Andreas (CDU)	Mohrs, Falko (SPD)	Krumm, Kristin (FDP)	Scharfenberg, Stephanie (AfD)	Bsirske, Frank (GRÜNE)	Mex, Bernd (DIE LINKE)	Schrödl, Frank (FREIE WÄHLER)	Weigl, Dora Maria (ÖDP)	Kunick, Peter (Einzelkandidat)	Wiesenthal, Wilfried (Einzelkandidat)	Hönig, Johann Sebastian Günter (Einzelkandidat)											
Steimker Gärten	516	214	3	211	41,5%	49	23,2%	89	42,2%	27	12,8%	11	5,2%	22	10,4%	9	4,3%	2	0,9%	2	0,9%	0	0,0%	0	0,0%	0	0,0%
Alt-Wolfsburg	827	396	6	390	47,9%	112	28,7%	153	39,2%	45	11,5%	37	9,5%	26	6,7%	10	2,6%	2	0,5%	3	0,8%	0	0,0%	1	0,3%	1	0,3%
Heiligendorf	1.777	905	14	891	50,9%	218	24,5%	335	37,6%	102	11,4%	106	11,9%	90	10,1%	20	2,2%	11	1,2%	6	0,7%	0	0,0%	1	0,1%	2	0,2%
Kreuzheide	1.406	739	11	728	52,6%	190	26,1%	287	39,4%	75	10,3%	86	11,8%	59	8,1%	19	2,6%	8	1,1%	2	0,3%	0	0,0%	0	0,0%	2	0,3%
Neuhaus	1.234	630	7	623	51,1%	173	27,8%	250	40,1%	61	9,8%	61	9,8%	62	10,0%	6	1,0%	9	1,4%	1	0,2%	0	0,0%	0	0,0%	0	0,0%
Rabenberg	1.777	794	12	782	44,7%	188	24,0%	319	40,8%	75	9,6%	64	8,2%	67	8,6%	37	4,7%	22	2,8%	3	0,4%	2	0,3%	1	0,1%	4	0,5%
Nordsteimke	1.865	986	6	980	52,9%	310	31,6%	353	36,0%	92	9,4%	105	10,7%	93	9,5%	14	1,4%	7	0,7%	3	0,3%	0	0,0%	0	0,0%	3	0,3%
Hattorf	1.475	888	12	876	60,2%	227	25,9%	375	42,8%	81	9,2%	77	8,8%	74	8,4%	22	2,5%	11	1,3%	1	0,1%	1	0,1%	1	0,1%	6	0,7%
Wohltberg	2.133	874	14	860	41,0%	171	19,9%	354	41,2%	79	9,2%	115	13,4%	89	10,3%	25	2,9%	13	1,5%	4	0,5%	0	0,0%	1	0,1%	9	1,0%
Reislingen	4.403	2.253	39	2.214	51,2%	595	26,9%	901	40,7%	198	8,9%	258	11,7%	162	7,3%	60	2,7%	27	1,2%	7	0,3%	0	0,0%	3	0,1%	3	0,1%
Brackstedt	1.170	684	11	673	58,5%	163	24,2%	261	38,8%	60	8,9%	105	15,6%	47	7,0%	20	3,0%	15	2,2%	2	0,3%	0	0,0%	0	0,0%	0	0,0%
Hehlingen	1.381	797	10	787	57,7%	213	27,1%	349	44,3%	70	8,9%	66	8,4%	60	7,6%	14	1,8%	10	1,3%	3	0,4%	0	0,0%	1	0,1%	1	0,1%
Laagberg	3.455	1.463	22	1.441	42,3%	355	24,6%	560	38,9%	128	8,9%	190	13,2%	111	7,7%	51	3,5%	26	1,8%	3	0,2%	0	0,0%	0	0,0%	17	1,2%
Ehmen	4.241	2.172	32	2.140	51,2%	625	29,2%	831	38,8%	189	8,8%	183	8,6%	215	10,0%	45	2,1%	38	1,8%	7	0,3%	1	0,0%	4	0,2%	2	0,1%
Klieversberg	825	309	2	307	37,5%	117	38,1%	107	34,9%	27	8,8%	22	7,2%	28	9,1%	2	0,7%	1	0,3%	3	1,0%	0	0,0%	0	0,0%	0	0,0%
Barnstorf	979	555	8	547	56,7%	158	28,9%	231	42,2%	48	8,8%	33	6,0%	53	9,7%	9	1,6%	5	0,9%	5	0,9%	1	0,2%	4	0,7%	0	0,0%
Mörse	2.774	1.443	15	1.428	52,0%	467	32,7%	498	34,9%	124	8,7%	158	11,1%	129	9,0%	21	1,5%	22	1,5%	3	0,2%	0	0,0%	3	0,2%	3	0,2%
Hellwinkel	1.800	838	17	821	46,6%	220	26,8%	304	37,0%	71	8,6%	101	12,3%	70	8,5%	36	4,4%	13	1,6%	2	0,2%	0	0,0%	2	0,2%	2	0,2%
Eichelkamp	1.524	641	9	632	42,1%	124	19,6%	254	40,2%	54	8,5%	102	16,1%	55	8,7%	27	4,3%	8	1,3%	4	0,6%	0	0,0%	0	0,0%	4	0,6%
Köhlerberg	848	346	5	341	40,8%	67	19,6%	145	42,5%	29	8,5%	35	10,3%	33	9,7%	14	4,1%	11	3,2%	3	0,9%	0	0,0%	4	1,2%	0	0,0%
Teichbreite	2.167	1.065	18	1.047	49,1%	248	23,7%	488	46,6%	89	8,5%	106	10,1%	55	5,3%	33	3,2%	19	1,8%	5	0,5%	0	0,0%	1	0,1%	3	0,3%
Tiergartenbreite	2.440	1.056	19	1.037	43,3%	235	22,7%	413	39,8%	85	8,2%	158	15,2%	68	6,6%	50	4,8%	16	1,5%	5	0,5%	2	0,2%	0	0,0%	5	0,5%
Sülfeld	2.298	1.231	11	1.220	53,6%	329	27,0%	526	43,1%	98	8,0%	99	8,1%	104	8,5%	27	2,2%	30	2,5%	4	0,3%	0	0,0%	0	0,0%	3	0,2%
Velstove	847	495	8	487	58,4%	134	27,5%	204	41,9%	39	8,0%	48	9,9%	48	9,9%	9	1,8%	5	1,0%	0	0,0%	0	0,0%	0	0,0%	0	0,0%
Briefwahl	0	20.707	180	20.527		5.319	25,9%	8.915	43,4%	1.633	8,0%	1.177	5,7%	2.287	11,1%	553	2,7%	338	1,6%	126	0,6%	12	0,1%	34	0,2%	133	0,6%
Stadtmitte	2.657	968	27	941	36,4%	168	17,9%	381	40,5%	73	7,8%	104	11,1%	112	11,9%	75	8,0%	18	1,9%	4	0,4%	0	0,0%	1	0,1%	5	0,5%
Fallersleben	8.428	4.081	57	4.024	48,4%	984	24,5%	1.816	45,1%	311	7,7%	341	8,5%	352	8,7%	121	3,0%	63	1,6%	15	0,4%	1	0,0%	2	0,0%	18	0,4%
Vorsfelde	8.823	4.194	63	4.131	47,5%	1.032	25,0%	1.809	43,8%	319	7,7%	452	10,9%	294	7,1%	133	3,2%	59	1,4%	14	0,3%	1	0,0%	12	0,3%	6	0,1%
Westhagen	5.048	2.005	46	1.959	39,7%	495	25,3%	620	31,6%	149	7,6%	446	22,8%	94	4,8%	107	5,5%	12	0,6%	10	0,5%	0	0,0%	2	0,1%	24	1,2%
Heßlingen	858	389	5	384	45,3%	102	26,6%	163	42,4%	29	7,6%	31	8,1%	39	10,2%	12	3,1%	3	0,8%	2	0,5%	0	0,0%	2	0,5%	1	0,3%
Kästorf	856	483	5	478	56,4%	146	30,5%	206	43,1%	36	7,5%	56	11,7%	17	3,6%	8	1,7%	7	1,5%	0	0,0%	0	0,0%	1	0,2%	1	0,2%
Rothenfelde	625	251	7	244	40,2%	46	18,9%	90	36,9%	18	7,4%	40	16,4%	23	9,4%	19	7,8%	6	2,5%	1	0,4%	0	0,0%	0	0,0%	1	0,4%
Schillerteich	1.520	530	11	519	34,9%	108	20,8%	220	42,4%	37	7,1%	52	10,0%	53	10,2%	39	7,5%	6	1,2%	0	0,0%	1	0,2%	1	0,2%	2	0,4%
Wendschott	2.696	1.472	18	1.454	54,6%	384	26,4%	668	45,9%	102	7,0%	131	9,0%	102	7,0%	34	2,3%	26	1,8%	3	0,2%	0	0,0%	4	0,3%	0	0,0%
Hageberg	636	306	4	302	48,1%	66	21,9%	137	45,4%	21	7,0%	42	13,9%	20	6,6%	7	2,3%	3	1,0%	2	0,7%	0	0,0%	0	0,0%	4	1,3%
Neindorf	1.084	594	5	589	54,8%	145	24,6%	268	45,5%	40	6,8%	70	11,9%	41	7,0%	5	0,8%	15	2,5%	2	0,3%	0	0,0%	2	0,3%	1	0,2%
Steimker Berg	1.048	420	4	416	40,1%	122	29,3%	152	36,5%	28	6,7%	21	5,0%	75	18,0%	13	3,1%	3	0,7%	1	0,2%	0	0,0%	1	0,2%	0	0,0%
Sandkamp	446	249	1	248	55,8%	89	35,9%	100	40,3%	16	6,5%	12	4,8%	22	8,9%	4	1,6%	5	2,0%	0	0,0%	0	0,0%	0	0,0%	0	0,0%
Almke	570	333	2	331	58,4%	89	26,9%	157	47,4%	20	6,0%	38	11,5%	17	5,1%	6	1,8%	3	0,9%	0	0,0%	0	0,0%	0	0,0%	1	0,3%
Hohenstein	1.910	728	14	714	38,1%	150	21,0%	295	41,3%	43	6,0%	110	15,4%	75	10,5%	30	4,2%	4	0,6%	3	0,4%	0	0,0%	1	0,1%	3	0,4%
Detmerode	5.171	2.350	38	2.312	45,4%	594	25,7%	997	43,1%	133	5,8%	277	12,0%	169	7,3%	80	3,5%	37	1,6%	15	0,6%	0	0,0%	2	0,1%	8	0,3%
Warmenau	398	214	13	201	53,8%	57	28,4%	89	44,3%	4	2,0%	30	14,9%	16	8,0%	1	0,5%	4	2,0%	0	0,0%	0	0,0%	0	0,0%	0	0,0%

Stadt- /Ortsteil	Wahlberechtigte	Wähler	ungültige Erststimmen	gültige Erststimmen	Wahlbeteiligung	Weber, Andreas (CDU)	Mohrs, Falko (SPD)	Krumm, Kristin (FDP)	Scharfenberg, Stephanie (AfD)	Bsirske, Frank (GRÜNE)	Mex, Bernd (DIE LINKE)	Schrödl, Frank (FREIE WÄHLER)	Weigl, Dora Maria (ÖDP)	Kunick, Peter (Einzelkandidat)	Wiesenthal, Wilfried (Einzelkandidat)	Hönig, Johann Sebastian Günter (Einzelkandidat)											
Westhagen	5.048	2.005	46	1.959	39,7%	495	25,3%	620	31,6%	149	7,6%	446	22,8%	94	4,8%	107	5,5%	12	0,6%	10	0,5%	0	0,0%	2	0,1%	24	1,2%
Rothenfelde	625	251	7	244	40,2%	46	18,9%	90	36,9%	18	7,4%	40	16,4%	23	9,4%	19	7,8%	6	2,5%	1	0,4%	0	0,0%	0	0,0%	1	0,4%
Eichelkamp	1.524	641	9	632	42,1%	124	19,6%	254	40,2%	54	8,5%	102	16,1%	55	8,7%	27	4,3%	8	1,3%	4	0,6%	0	0,0%	0	0,0%	4	0,6%
Brackstedt	1.170	684	11	673	58,5%	163	24,2%	261	38,8%	60	8,9%	105	15,6%	47	7,0%	20	3,0%	15	2,2%	2	0,3%	0	0,0%	0	0,0%	0	0,0%
Hohenstein	1.910	728	14	714	38,1%	150	21,0%	295	41,3%	43	6,0%	110	15,4%	75	10,5%	30	4,2%	4	0,6%	3	0,4%	0	0,0%	1	0,1%	3	0,4%
Tiergartenbreite	2.440	1.056	19	1.037	43,3%	235	22,7%	413	39,8%	85	8,2%	158	15,2%	68	6,6%	50	4,8%	16	1,5%	5	0,5%	2	0,2%	0	0,0%	5	0,5%
Warmenau	398	214	13	201	53,8%	57	28,4%	89	44,3%	4	2,0%	30	14,9%	16	8,0%	1	0,5%	4	2,0%	0	0,0%	0	0,0%	0	0,0%	0	0,0%
Hageberg	636	306	4	302	48,1%	66	21,9%	137	45,4%	21	7,0%	42	13,9%	20	6,6%	7	2,3%	3	1,0%	2	0,7%	0	0,0%	0	0,0%	4	1,3%
Wohltberg	2.133	874	14	860	41,0%	171	19,9%	354	41,2%	79	9,2%	115	13,4%	89	10,3%	25	2,9%	13	1,5%	4	0,5%	0	0,0%	1	0,1%	9	1,0%
Laagberg	3.455	1.463	22	1.441	42,3%	355	24,6%	560	38,9%	128	8,9%	190	13,2%	111	7,7%	51	3,5%	26	1,8%	3	0,2%	0	0,0%	0	0,0%	17	1,2%
Hellwinkel	1.800	838	17	821	46,6%	220	26,8%	304	37,0%	71	8,6%	101	12,3%	70	8,5%	36	4,4%	13	1,6%	2	0,2%	0	0,0%	2	0,2%	2	0,2%
Detmerode	5.171	2.350	38	2.312	45,4%	594	25,7%	997	43,1%	133	5,8%	277	12,0%	169	7,3%	80	3,5%	37	1,6%	15	0,6%	0	0,0%	2	0,1%	8	0,3%
Heiligendorf	1.777	905	14	891	50,9%	218	24,5%	335	37,6%	102	11,4%	106	11,9%	90	10,1%	20	2,2%	11	1,2%	6	0,7%	0	0,0%	1	0,1%	2	0,2%
Neindorf	1.084	594	5	589	54,8%	145	24,6%	268	45,5%	40	6,8%	70	11,9%	41	7,0%	5	0,8%	15	2,5%	2	0,3%	0	0,0%	2	0,3%	1	0,2%
Kreuzheide	1.406	739	11	728	52,6%	190	26,1%	287	39,4%	75	10,3%	86	11,8%	59	8,1%	19	2,6%	8	1,1%	2	0,3%	0	0,0%	0	0,0%	2	0,3%
Kästorf	856	483	5	478	56,4%	146	30,5%	206	43,1%	36	7,5%	56	11,7%	17	3,6%	8	1,7%	7	1,5%	0	0,0%	0	0,0%	1	0,2%	1	0,2%
Reislingen	4.403	2.253	39	2.214	51,2%	595	26,9%	901	40,7%	198	8,9%	258	11,7%	162	7,3%	60	2,7%	27	1,2%	7	0,3%	0	0,0%	3	0,1%	3	0,1%
Almke	570	333	2	331	58,4%	89	26,9%	157	47,4%	20	6,0%	38	11,5%	17	5,1%	6	1,8%	3	0,9%	0	0,0%	0	0,0%	0	0,0%	1	0,3%
Mörse	2.774	1.443	15	1.428	52,0%	467	32,7%	498	34,9%	124	8,7%	158	11,1%	129	9,0%	21	1,5%	22	1,5%	3	0,2%	0	0,0%	3	0,2%	3	0,2%
Stadtmitte	2.657	968	27	941	36,4%	168	17,9%	381	40,5%	73	7,8%	104	11,1%	112	11,9%	75	8,0%	18	1,9%	4	0,4%	0	0,0%	1	0,1%	5	0,5%
Vorsfelde	8.823	4.194	63	4.131	47,5%	1.032	25,0%	1.809	43,8%	319	7,7%	452	10,9%	294	7,1%	133	3,2%	59	1,4%	14	0,3%	1	0,0%	12	0,3%	6	0,1%
Nordsteimke	1.865	986	6	980	52,9%	310	31,6%	353	36,0%	92	9,4%	105	10,7%	93	9,5%	14	1,4%	7	0,7%	3	0,3%	0	0,0%	0	0,0%	3	0,3%
Köhlerberg	848	346	5	341	40,8%	67	19,6%	145	42,5%	29	8,5%	35	10,3%	33	9,7%	14	4,1%	11	3,2%	3	0,9%	0	0,0%	4	1,2%	0	0,0%
Teichbreite	2.167	1.065	18	1.047	49,1%	248	23,7%	488	46,6%	89	8,5%	106	10,1%	55	5,3%	33	3,2%	19	1,8%	5	0,5%	0	0,0%	1	0,1%	3	0,3%
Schillerteich	1.520	530	11	519	34,9%	108	20,8%	220	42,4%	37	7,1%	52	10,0%	53	10,2%	39	7,5%	6	1,2%	0	0,0%	1	0,2%	1	0,2%	2	0,4%
Velstove	847	495	8	487	58,4%	134	27,5%	204	41,9%	39	8,0%	48	9,9%	48	9,9%	9	1,8%	5	1,0%	0	0,0%	0	0,0%	0	0,0%	0	0,0%
Neuhaus	1.234	630	7	623	51,1%	173	27,8%	250	40,1%	61	9,8%	61	9,8%	62	10,0%	6	1,0%	9	1,4%	1	0,2%	0	0,0%	0	0,0%	0	0,0%
Alt-Wolfsburg	827	396	6	390	47,9%	112	28,7%	153	39,2%	45	11,5%	37	9,5%	26	6,7%	10	2,6%	2	0,5%	3	0,8%	0	0,0%	1	0,3%	1	0,3%
Wendschott	2.696	1.472	18	1.454	54,6%	384	26,4%	668	45,9%	102	7,0%	131	9,0%	102	7,0%	34	2,3%	26	1,8%	3	0,2%	0	0,0%	4	0,3%	0	0,0%
Hattorf	1.475	888	12	876	60,2%	227	25,9%	375	42,8%	81	9,2%	77	8,8%	74	8,4%	22	2,5%	11	1,3%	1	0,1%	1	0,1%	1	0,1%	6	0,7%
Ehmen	4.241	2.172	32	2.140	51,2%	625	29,2%	831	38,8%	189	8,8%	183	8,6%	215	10,0%	45	2,1%	38	1,8%	7	0,3%	1	0,0%	4	0,2%	2	0,1%
Fallersleben	8.428	4.081	57	4.024	48,4%	984	24,5%	1.816	45,1%	311	7,7%	341	8,5%	352	8,7%	121	3,0%	63	1,6%	15	0,4%	1	0,0%	2	0,0%	18	0,4%
Hehlingen	1.381	797	10	787	57,7%	213	27,1%	349	44,3%	70	8,9%	66	8,4%	60	7,6%	14	1,8%	10	1,3%	3	0,4%	0	0,0%	1	0,1%	1	0,1%
Rabenberg	1.777	794	12	782	44,7%	188	24,0%	319	40,8%	75	9,6%	64	8,2%	67	8,6%	37	4,7%	22	2,8%	3	0,4%	2	0,3%	1	0,1%	4	0,5%
Sülfeld	2.298	1.231	11	1.220	53,6%	329	27,0%	526	43,1%	98	8,0%	99	8,1%	104	8,5%	27	2,2%	30	2,5%	4	0,3%	0	0,0%	0	0,0%	3	0,2%
Heßlingen	858	389	5	384	45,3%	102	26,6%	163	42,4%	29	7,6%	31	8,1%	39	10,2%	12	3,1%	3	0,8%	2	0,5%	0	0,0%	2	0,5%	1	0,3%
Klieversberg	825	309	2	307	37,5%	117	38,1%	107	34,9%	27	8,8%	22	7,2%	28	9,1%	2	0,7%	1	0,3%	3	1,0%	0	0,0%	0	0,0%	0	0,0%
Barnstorf	979	555	8	547	56,7%	158	28,9%	231	42,2%	48	8,8%	33	6,0%	53	9,7%	9	1,6%	5	0,9%	5	0,9%	1	0,2%	4	0,7%	0	0,0%
Briefwahl	0	20.707	180	20.527		5.319	25,9%	8.915	43,4%	1.633	8,0%	1.177	5,7%	2.287	11,1%	553	2,7%	338	1,6%	126	0,6%	12	0,1%	34	0,2%	133	0,6%
Steimker Gärten	516	214	3	211	41,5%	49	23,2%	89	42,2%	27	12,8%	11	5,2%	22	10,4%	9	4,3%	2	0,9%	2	0,9%	0	0,0%	0	0,0%	0	0,0%
Steimker Berg	1.048	420	4	416	40,1%	122	29,3%	152	36,5%	28	6,7%	21	5,0%	75	18,0%	13	3,1%	3	0,7%	1	0,2%	0	0,0%	1	0,2%	0	0,0%
Sandkamp	446	249	1	248	55,8%	89	35,9%	100	40,3%	16	6,5%	12	4,8%	22	8,9%	4	1,6%	5	2,0%	0	0,0%	0	0,0%	0	0,0%	0	0,0%

Stadt- /Ortsteil	Wahlberechtigte	Wähler	ungültige Erststimmen	gültige Erststimmen	Wahlbeteiligung	Weber, Andreas (CDU)	Mohrs, Falko (SPD)	Krumm, Kristin (FDP)	Scharfenberg, Stephanie (AfD)	Bsirske, Frank (GRÜNE)	Mex, Bernd (DIE LINKE)	Schrödl, Frank (FREIE WÄHLER)	Weigl, Dora Maria (ÖDP)	Kunick, Peter (Einzelkandidat)	Wiesenthal, Wilfried (Einzelkandidat)	Hönig, Johann Sebastian Günter (Einzelkandidat)											
Steimker Berg	1.048	420	4	416	40,1%	122	29,3%	152	36,5%	28	6,7%	21	5,0%	75	18,0%	13	3,1%	3	0,7%	1	0,2%	0	0,0%	1	0,2%	0	0,0%
Stadtmitte	2.657	968	27	941	36,4%	168	17,9%	381	40,5%	73	7,8%	104	11,1%	112	11,9%	75	8,0%	18	1,9%	4	0,4%	0	0,0%	1	0,1%	5	0,5%
Briefwahl	0	20.707	180	20.527		5.319	25,9%	8.915	43,4%	1.633	8,0%	1.177	5,7%	2.287	11,1%	553	2,7%	338	1,6%	126	0,6%	12	0,1%	34	0,2%	133	0,6%
Hohenstein	1.910	728	14	714	38,1%	150	21,0%	295	41,3%	43	6,0%	110	15,4%	75	10,5%	30	4,2%	4	0,6%	3	0,4%	0	0,0%	1	0,1%	3	0,4%
Steimker Gärten	516	214	3	211	41,5%	49	23,2%	89	42,2%	27	12,8%	11	5,2%	22	10,4%	9	4,3%	2	0,9%	2	0,9%	0	0,0%	0	0,0%	0	0,0%
Wohlberg	2.133	874	14	860	41,0%	171	19,9%	354	41,2%	79	9,2%	115	13,4%	89	10,3%	25	2,9%	13	1,5%	4	0,5%	0	0,0%	1	0,1%	9	1,0%
Schillerteich	1.520	530	11	519	34,9%	108	20,8%	220	42,4%	37	7,1%	52	10,0%	53	10,2%	39	7,5%	6	1,2%	0	0,0%	1	0,2%	1	0,2%	2	0,4%
Heßlingen	858	389	5	384	45,3%	102	26,6%	163	42,4%	29	7,6%	31	8,1%	39	10,2%	12	3,1%	3	0,8%	2	0,5%	0	0,0%	2	0,5%	1	0,3%
Heiligendorf	1.777	905	14	891	50,9%	218	24,5%	335	37,6%	102	11,4%	106	11,9%	90	10,1%	20	2,2%	11	1,2%	6	0,7%	0	0,0%	1	0,1%	2	0,2%
Ehmen	4.241	2.172	32	2.140	51,2%	625	29,2%	831	38,8%	189	8,8%	183	8,6%	215	10,0%	45	2,1%	38	1,8%	7	0,3%	1	0,0%	4	0,2%	2	0,1%
Neuhaus	1.234	630	7	623	51,1%	173	27,8%	250	40,1%	61	9,8%	61	9,8%	62	10,0%	6	1,0%	9	1,4%	1	0,2%	0	0,0%	0	0,0%	0	0,0%
Velstove	847	495	8	487	58,4%	134	27,5%	204	41,9%	39	8,0%	48	9,9%	48	9,9%	9	1,8%	5	1,0%	0	0,0%	0	0,0%	0	0,0%	0	0,0%
Barnstorf	979	555	8	547	56,7%	158	28,9%	231	42,2%	48	8,8%	33	6,0%	53	9,7%	9	1,6%	5	0,9%	5	0,9%	1	0,2%	4	0,7%	0	0,0%
Köhlerberg	848	346	5	341	40,8%	67	19,6%	145	42,5%	29	8,5%	35	10,3%	33	9,7%	14	4,1%	11	3,2%	3	0,9%	0	0,0%	4	1,2%	0	0,0%
Nordsteimke	1.865	986	6	980	52,9%	310	31,6%	353	36,0%	92	9,4%	105	10,7%	93	9,5%	14	1,4%	7	0,7%	3	0,3%	0	0,0%	0	0,0%	3	0,3%
Rothenfelde	625	251	7	244	40,2%	46	18,9%	90	36,9%	18	7,4%	40	16,4%	23	9,4%	19	7,8%	6	2,5%	1	0,4%	0	0,0%	0	0,0%	1	0,4%
Klieversberg	825	309	2	307	37,5%	117	38,1%	107	34,9%	27	8,8%	22	7,2%	28	9,1%	2	0,7%	1	0,3%	3	1,0%	0	0,0%	0	0,0%	0	0,0%
Mörse	2.774	1.443	15	1.428	52,0%	467	32,7%	498	34,9%	124	8,7%	158	11,1%	129	9,0%	21	1,5%	22	1,5%	3	0,2%	0	0,0%	3	0,2%	3	0,2%
Sandkamp	446	249	1	248	55,8%	89	35,9%	100	40,3%	16	6,5%	12	4,8%	22	8,9%	4	1,6%	5	2,0%	0	0,0%	0	0,0%	0	0,0%	0	0,0%
Fallersleben	8.428	4.081	57	4.024	48,4%	984	24,5%	1.816	45,1%	311	7,7%	341	8,5%	352	8,7%	121	3,0%	63	1,6%	15	0,4%	1	0,0%	2	0,0%	18	0,4%
Eichelkamp	1.524	641	9	632	42,1%	124	19,6%	254	40,2%	54	8,5%	102	16,1%	55	8,7%	27	4,3%	8	1,3%	4	0,6%	0	0,0%	0	0,0%	4	0,6%
Rabenberg	1.777	794	12	782	44,7%	188	24,0%	319	40,8%	75	9,6%	64	8,2%	67	8,6%	37	4,7%	22	2,8%	3	0,4%	2	0,3%	1	0,1%	4	0,5%
Hellwinkel	1.800	838	17	821	46,6%	220	26,8%	304	37,0%	71	8,6%	101	12,3%	70	8,5%	36	4,4%	13	1,6%	2	0,2%	0	0,0%	2	0,2%	2	0,2%
Sülfeld	2.298	1.231	11	1.220	53,6%	329	27,0%	526	43,1%	98	8,0%	99	8,1%	104	8,5%	27	2,2%	30	2,5%	4	0,3%	0	0,0%	0	0,0%	3	0,2%
Hattorf	1.475	888	12	876	60,2%	227	25,9%	375	42,8%	81	9,2%	77	8,8%	74	8,4%	22	2,5%	11	1,3%	1	0,1%	1	0,1%	1	0,1%	6	0,7%
Kreuzheide	1.406	739	11	728	52,6%	190	26,1%	287	39,4%	75	10,3%	86	11,8%	59	8,1%	19	2,6%	8	1,1%	2	0,3%	0	0,0%	0	0,0%	2	0,3%
Warmenau	398	214	13	201	53,8%	57	28,4%	89	44,3%	4	2,0%	30	14,9%	16	8,0%	1	0,5%	4	2,0%	0	0,0%	0	0,0%	0	0,0%	0	0,0%
Laagberg	3.455	1.463	22	1.441	42,3%	355	24,6%	560	38,9%	128	8,9%	190	13,2%	111	7,7%	51	3,5%	26	1,8%	3	0,2%	0	0,0%	0	0,0%	17	1,2%
Hehlingen	1.381	797	10	787	57,7%	213	27,1%	349	44,3%	70	8,9%	66	8,4%	60	7,6%	14	1,8%	10	1,3%	3	0,4%	0	0,0%	1	0,1%	1	0,1%
Reislingen	4.403	2.253	39	2.214	51,2%	595	26,9%	901	40,7%	198	8,9%	258	11,7%	162	7,3%	60	2,7%	27	1,2%	7	0,3%	0	0,0%	3	0,1%	3	0,1%
Detmerode	5.171	2.350	38	2.312	45,4%	594	25,7%	997	43,1%	133	5,8%	277	12,0%	169	7,3%	80	3,5%	37	1,6%	15	0,6%	0	0,0%	2	0,1%	8	0,3%
Vorsfelde	8.823	4.194	63	4.131	47,5%	1.032	25,0%	1.809	43,8%	319	7,7%	452	10,9%	294	7,1%	133	3,2%	59	1,4%	14	0,3%	1	0,0%	12	0,3%	6	0,1%
Wendschott	2.696	1.472	18	1.454	54,6%	384	26,4%	668	45,9%	102	7,0%	131	9,0%	102	7,0%	34	2,3%	26	1,8%	3	0,2%	0	0,0%	4	0,3%	0	0,0%
Brackstedt	1.170	684	11	673	58,5%	163	24,2%	261	38,8%	60	8,9%	105	15,6%	47	7,0%	20	3,0%	15	2,2%	2	0,3%	0	0,0%	0	0,0%	0	0,0%
Neindorf	1.084	594	5	589	54,8%	145	24,6%	268	45,5%	40	6,8%	70	11,9%	41	7,0%	5	0,8%	15	2,5%	2	0,3%	0	0,0%	2	0,3%	1	0,2%
Alt-Wolfsburg	827	396	6	390	47,9%	112	28,7%	153	39,2%	45	11,5%	37	9,5%	26	6,7%	10	2,6%	2	0,5%	3	0,8%	0	0,0%	1	0,3%	1	0,3%
Hageberg	636	306	4	302	48,1%	66	21,9%	137	45,4%	21	7,0%	42	13,9%	20	6,6%	7	2,3%	3	1,0%	2	0,7%	0	0,0%	0	0,0%	4	1,3%
Tiergartenbreite	2.440	1.056	19	1.037	43,3%	235	22,7%	413	39,8%	85	8,2%	158	15,2%	68	6,6%	50	4,8%	16	1,5%	5	0,5%	2	0,2%	0	0,0%	5	0,5%
Teichbreite	2.167	1.065	18	1.047	49,1%	248	23,7%	488	46,6%	89	8,5%	106	10,1%	55	5,3%	33	3,2%	19	1,8%	5	0,5%	0	0,0%	1	0,1%	3	0,3%
Almke	570	333	2	331	58,4%	89	26,9%	157	47,4%	20	6,0%	38	11,5%	17	5,1%	6	1,8%	3	0,9%	0	0,0%	0	0,0%	0	0,0%	1	0,3%
Westhagen	5.048	2.005	46	1.959	39,7%	495	25,3%	620	31,6%	149	7,6%	446	22,8%	94	4,8%	107	5,5%	12	0,6%	10	0,5%	0	0,0%	2	0,1%	24	1,2%
Kästorf	856	483	5	478	56,4%	146	30,5%	206	43,1%	36	7,5%	56	11,7%	17	3,6%	8	1,7%	7	1,5%	0	0,0%	0	0,0%	1	0,2%	1	0,2%

Stadt- /Ortsteil	Wahlberechtigte	Wähler	ungültige Erststimmen	gültige Erststimmen	Wahlbeteiligung	Weber, Andreas (CDU)	Mohrs, Falko (SPD)	Krumm, Kristin (FDP)	Scharfenberg, Stephanie (AfD)	Bsirske, Frank (GRÜNE)	Mex, Bernd (DIE LINKE)	Schrödl, Frank (FREIE WÄHLER)	Weigl, Dora Maria (ÖDP)	Kunick, Peter (Einzelkandidat)	Wiesenthal, Wilfried (Einzelkandidat)	Hönig, Johann Sebastian Günter (Einzelkandidat)											
Stadtmitte	2.657	968	27	941	36,4%	168	17,9%	381	40,5%	73	7,8%	104	11,1%	112	11,9%	75	8,0%	18	1,9%	4	0,4%	0	0,0%	1	0,1%	5	0,5%
Rothenfelde	625	251	7	244	40,2%	46	18,9%	90	36,9%	18	7,4%	40	16,4%	23	9,4%	19	7,8%	6	2,5%	1	0,4%	0	0,0%	0	0,0%	1	0,4%
Schillerteich	1.520	530	11	519	34,9%	108	20,8%	220	42,4%	37	7,1%	52	10,0%	53	10,2%	39	7,5%	6	1,2%	0	0,0%	1	0,2%	1	0,2%	2	0,4%
Westhagen	5.048	2.005	46	1.959	39,7%	495	25,3%	620	31,6%	149	7,6%	446	22,8%	94	4,8%	107	5,5%	12	0,6%	10	0,5%	0	0,0%	2	0,1%	24	1,2%
Tiergartenbreite	2.440	1.056	19	1.037	43,3%	235	22,7%	413	39,8%	85	8,2%	158	15,2%	68	6,6%	50	4,8%	16	1,5%	5	0,5%	2	0,2%	0	0,0%	5	0,5%
Rabenberg	1.777	794	12	782	44,7%	188	24,0%	319	40,8%	75	9,6%	64	8,2%	67	8,6%	37	4,7%	22	2,8%	3	0,4%	2	0,3%	1	0,1%	4	0,5%
Hellwinkel	1.800	838	17	821	46,6%	220	26,8%	304	37,0%	71	8,6%	101	12,3%	70	8,5%	36	4,4%	13	1,6%	2	0,2%	0	0,0%	2	0,2%	2	0,2%
Eichelkamp	1.524	641	9	632	42,1%	124	19,6%	254	40,2%	54	8,5%	102	16,1%	55	8,7%	27	4,3%	8	1,3%	4	0,6%	0	0,0%	0	0,0%	4	0,6%
Steimker Gärten	516	214	3	211	41,5%	49	23,2%	89	42,2%	27	12,8%	11	5,2%	22	10,4%	9	4,3%	2	0,9%	2	0,9%	0	0,0%	0	0,0%	0	0,0%
Hohenstein	1.910	728	14	714	38,1%	150	21,0%	295	41,3%	43	6,0%	110	15,4%	75	10,5%	30	4,2%	4	0,6%	3	0,4%	0	0,0%	1	0,1%	3	0,4%
Köhlerberg	848	346	5	341	40,8%	67	19,6%	145	42,5%	29	8,5%	35	10,3%	33	9,7%	14	4,1%	11	3,2%	3	0,9%	0	0,0%	4	1,2%	0	0,0%
Laagberg	3.455	1.463	22	1.441	42,3%	355	24,6%	560	38,9%	128	8,9%	190	13,2%	111	7,7%	51	3,5%	26	1,8%	3	0,2%	0	0,0%	0	0,0%	17	1,2%
Detmerode	5.171	2.350	38	2.312	45,4%	594	25,7%	997	43,1%	133	5,8%	277	12,0%	169	7,3%	80	3,5%	37	1,6%	15	0,6%	0	0,0%	2	0,1%	8	0,3%
Vorsfelde	8.823	4.194	63	4.131	47,5%	1.032	25,0%	1.809	43,8%	319	7,7%	452	10,9%	294	7,1%	133	3,2%	59	1,4%	14	0,3%	1	0,0%	12	0,3%	6	0,1%
Teichbreite	2.167	1.065	18	1.047	49,1%	248	23,7%	488	46,6%	89	8,5%	106	10,1%	55	5,3%	33	3,2%	19	1,8%	5	0,5%	0	0,0%	1	0,1%	3	0,3%
Steimker Berg	1.048	420	4	416	40,1%	122	29,3%	152	36,5%	28	6,7%	21	5,0%	75	18,0%	13	3,1%	3	0,7%	1	0,2%	0	0,0%	1	0,2%	0	0,0%
Heßlingen	858	389	5	384	45,3%	102	26,6%	163	42,4%	29	7,6%	31	8,1%	39	10,2%	12	3,1%	3	0,8%	2	0,5%	0	0,0%	2	0,5%	1	0,3%
Fallersleben	8.428	4.081	57	4.024	48,4%	984	24,5%	1.816	45,1%	311	7,7%	341	8,5%	352	8,7%	121	3,0%	63	1,6%	15	0,4%	1	0,0%	2	0,0%	18	0,4%
Brackstedt	1.170	684	11	673	58,5%	163	24,2%	261	38,8%	60	8,9%	105	15,6%	47	7,0%	20	3,0%	15	2,2%	2	0,3%	0	0,0%	0	0,0%	0	0,0%
Wohltberg	2.133	874	14	860	41,0%	171	19,9%	354	41,2%	79	9,2%	115	13,4%	89	10,3%	25	2,9%	13	1,5%	4	0,5%	0	0,0%	1	0,1%	9	1,0%
Reislingen	4.403	2.253	39	2.214	51,2%	595	26,9%	901	40,7%	198	8,9%	258	11,7%	162	7,3%	60	2,7%	27	1,2%	7	0,3%	0	0,0%	3	0,1%	3	0,1%
Briefwahl	0	20.707	180	20.527		5.319	25,9%	8.915	43,4%	1.633	8,0%	1.177	5,7%	2.287	11,1%	553	2,7%	338	1,6%	126	0,6%	12	0,1%	34	0,2%	133	0,6%
Kreuzheide	1.406	739	11	728	52,6%	190	26,1%	287	39,4%	75	10,3%	86	11,8%	59	8,1%	19	2,6%	8	1,1%	2	0,3%	0	0,0%	0	0,0%	2	0,3%
Alt-Wolfsburg	827	396	6	390	47,9%	112	28,7%	153	39,2%	45	11,5%	37	9,5%	26	6,7%	10	2,6%	2	0,5%	3	0,8%	0	0,0%	1	0,3%	1	0,3%
Hattorf	1.475	888	12	876	60,2%	227	25,9%	375	42,8%	81	9,2%	77	8,8%	74	8,4%	22	2,5%	11	1,3%	1	0,1%	1	0,1%	1	0,1%	6	0,7%
Wendschott	2.696	1.472	18	1.454	54,6%	384	26,4%	668	45,9%	102	7,0%	131	9,0%	102	7,0%	34	2,3%	26	1,8%	3	0,2%	0	0,0%	4	0,3%	0	0,0%
Hageberg	636	306	4	302	48,1%	66	21,9%	137	45,4%	21	7,0%	42	13,9%	20	6,6%	7	2,3%	3	1,0%	2	0,7%	0	0,0%	0	0,0%	4	1,3%
Heiligendorf	1.777	905	14	891	50,9%	218	24,5%	335	37,6%	102	11,4%	106	11,9%	90	10,1%	20	2,2%	11	1,2%	6	0,7%	0	0,0%	1	0,1%	2	0,2%
Sülfeld	2.298	1.231	11	1.220	53,6%	329	27,0%	526	43,1%	98	8,0%	99	8,1%	104	8,5%	27	2,2%	30	2,5%	4	0,3%	0	0,0%	0	0,0%	3	0,2%
Ehmen	4.241	2.172	32	2.140	51,2%	625	29,2%	831	38,8%	189	8,8%	183	8,6%	215	10,0%	45	2,1%	38	1,8%	7	0,3%	1	0,0%	4	0,2%	2	0,1%
Velstove	847	495	8	487	58,4%	134	27,5%	204	41,9%	39	8,0%	48	9,9%	48	9,9%	9	1,8%	5	1,0%	0	0,0%	0	0,0%	0	0,0%	0	0,0%
Almke	570	333	2	331	58,4%	89	26,9%	157	47,4%	20	6,0%	38	11,5%	17	5,1%	6	1,8%	3	0,9%	0	0,0%	0	0,0%	0	0,0%	1	0,3%
Hehlingen	1.381	797	10	787	57,7%	213	27,1%	349	44,3%	70	8,9%	66	8,4%	60	7,6%	14	1,8%	10	1,3%	3	0,4%	0	0,0%	1	0,1%	1	0,1%
Kästorf	856	483	5	478	56,4%	146	30,5%	206	43,1%	36	7,5%	56	11,7%	17	3,6%	8	1,7%	7	1,5%	0	0,0%	0	0,0%	1	0,2%	1	0,2%
Barnstorf	979	555	8	547	56,7%	158	28,9%	231	42,2%	48	8,8%	33	6,0%	53	9,7%	9	1,6%	5	0,9%	5	0,9%	1	0,2%	4	0,7%	0	0,0%
Sandkamp	446	249	1	248	55,8%	89	35,9%	100	40,3%	16	6,5%	12	4,8%	22	8,9%	4	1,6%	5	2,0%	0	0,0%	0	0,0%	0	0,0%	0	0,0%
Mörse	2.774	1.443	15	1.428	52,0%	467	32,7%	498	34,9%	124	8,7%	158	11,1%	129	9,0%	21	1,5%	22	1,5%	3	0,2%	0	0,0%	3	0,2%	3	0,2%
Nordsteimke	1.865	986	6	980	52,9%	310	31,6%	353	36,0%	92	9,4%	105	10,7%	93	9,5%	14	1,4%	7	0,7%	3	0,3%	0	0,0%	0	0,0%	3	0,3%
Neuhaus	1.234	630	7	623	51,1%	173	27,8%	250	40,1%	61	9,8%	61	9,8%	62	10,0%	6	1,0%	9	1,4%	1	0,2%	0	0,0%	0	0,0%	0	0,0%
Neindorf	1.084	594	5	589	54,8%	145	24,6%	268	45,5%	40	6,8%	70	11,9%	41	7,0%	5	0,8%	15	2,5%	2	0,3%	0	0,0%	2	0,3%	1	0,2%
Klieversberg	825	309	2	307	37,5%	117	38,1%	107	34,9%	27	8,8%	22	7,2%	28	9,1%	2	0,7%	1	0,3%	3	1,0%	0	0,0%	0	0,0%	0	0,0%
Warmenau	398	214	13	201	53,8%	57	28,4%	89	44,3%	4	2,0%	30	14,9%	16	8,0%	1	0,5%	4	2,0%	0	0,0%	0	0,0%	0	0,0%	0	0,0%

Stadt- /Ortsteil	Wahlberechtigte	Wähler	ungültige Erststimmen	gültige Erststimmen	Wahlbeteiligung	Weber, Andreas (CDU)	Mohrs, Falko (SPD)	Krumm, Kristin (FDP)	Scharfenberg, Stephanie (AfD)	Bsirske, Frank (GRÜNE)	Mex, Bernd (DIE LINKE)	Schrödl, Frank (FREIE WÄHLER)	Weigl, Dora Maria (ÖDP)	Kunick, Peter (Einzelkandidat)	Wiesenthal, Wilfried (Einzelkandidat)	Hönig, Johann Sebastian Günter (Einzelkandidat)											
Köhlerberg	848	346	5	341	40,8%	67	19,6%	145	42,5%	29	8,5%	35	10,3%	33	9,7%	14	4,1%	11	3,2%	3	0,9%	0	0,0%	4	1,2%	0	0,0%
Rabenberg	1.777	794	12	782	44,7%	188	24,0%	319	40,8%	75	9,6%	64	8,2%	67	8,6%	37	4,7%	22	2,8%	3	0,4%	2	0,3%	1	0,1%	4	0,5%
Neindorf	1.084	594	5	589	54,8%	145	24,6%	268	45,5%	40	6,8%	70	11,9%	41	7,0%	5	0,8%	15	2,5%	2	0,3%	0	0,0%	2	0,3%	1	0,2%
Sülfeld	2.298	1.231	11	1.220	53,6%	329	27,0%	526	43,1%	98	8,0%	99	8,1%	104	8,5%	27	2,2%	30	2,5%	4	0,3%	0	0,0%	0	0,0%	3	0,2%
Rothenfelde	625	251	7	244	40,2%	46	18,9%	90	36,9%	18	7,4%	40	16,4%	23	9,4%	19	7,8%	6	2,5%	1	0,4%	0	0,0%	0	0,0%	1	0,4%
Brackstedt	1.170	684	11	673	58,5%	163	24,2%	261	38,8%	60	8,9%	105	15,6%	47	7,0%	20	3,0%	15	2,2%	2	0,3%	0	0,0%	0	0,0%	0	0,0%
Sandkamp	446	249	1	248	55,8%	89	35,9%	100	40,3%	16	6,5%	12	4,8%	22	8,9%	4	1,6%	5	2,0%	0	0,0%	0	0,0%	0	0,0%	0	0,0%
Warmenau	398	214	13	201	53,8%	57	28,4%	89	44,3%	4	2,0%	30	14,9%	16	8,0%	1	0,5%	4	2,0%	0	0,0%	0	0,0%	0	0,0%	0	0,0%
Stadtmitte	2.657	968	27	941	36,4%	168	17,9%	381	40,5%	73	7,8%	104	11,1%	112	11,9%	75	8,0%	18	1,9%	4	0,4%	0	0,0%	1	0,1%	5	0,5%
Teichbreite	2.167	1.065	18	1.047	49,1%	248	23,7%	488	46,6%	89	8,5%	106	10,1%	55	5,3%	33	3,2%	19	1,8%	5	0,5%	0	0,0%	1	0,1%	3	0,3%
Laagberg	3.455	1.463	22	1.441	42,3%	355	24,6%	560	38,9%	128	8,9%	190	13,2%	111	7,7%	51	3,5%	26	1,8%	3	0,2%	0	0,0%	0	0,0%	17	1,2%
Wendschott	2.696	1.472	18	1.454	54,6%	384	26,4%	668	45,9%	102	7,0%	131	9,0%	102	7,0%	34	2,3%	26	1,8%	3	0,2%	0	0,0%	4	0,3%	0	0,0%
Ehmen	4.241	2.172	32	2.140	51,2%	625	29,2%	831	38,8%	189	8,8%	183	8,6%	215	10,0%	45	2,1%	38	1,8%	7	0,3%	1	0,0%	4	0,2%	2	0,1%
Briefwahl	0	20.707	180	20.527		5.319	25,9%	8.915	43,4%	1.633	8,0%	1.177	5,7%	2.287	11,1%	553	2,7%	338	1,6%	126	0,6%	12	0,1%	34	0,2%	133	0,6%
Detmerode	5.171	2.350	38	2.312	45,4%	594	25,7%	997	43,1%	133	5,8%	277	12,0%	169	7,3%	80	3,5%	37	1,6%	15	0,6%	0	0,0%	2	0,1%	8	0,3%
Hellwinkel	1.800	838	17	821	46,6%	220	26,8%	304	37,0%	71	8,6%	101	12,3%	70	8,5%	36	4,4%	13	1,6%	2	0,2%	0	0,0%	2	0,2%	2	0,2%
Fallersleben	8.428	4.081	57	4.024	48,4%	984	24,5%	1.816	45,1%	311	7,7%	341	8,5%	352	8,7%	121	3,0%	63	1,6%	15	0,4%	1	0,0%	2	0,0%	18	0,4%
Tiergartenbreite	2.440	1.056	19	1.037	43,3%	235	22,7%	413	39,8%	85	8,2%	158	15,2%	68	6,6%	50	4,8%	16	1,5%	5	0,5%	2	0,2%	0	0,0%	5	0,5%
Mörse	2.774	1.443	15	1.428	52,0%	467	32,7%	498	34,9%	124	8,7%	158	11,1%	129	9,0%	21	1,5%	22	1,5%	3	0,2%	0	0,0%	3	0,2%	3	0,2%
Wohlberg	2.133	874	14	860	41,0%	171	19,9%	354	41,2%	79	9,2%	115	13,4%	89	10,3%	25	2,9%	13	1,5%	4	0,5%	0	0,0%	1	0,1%	9	1,0%
Kästorf	856	483	5	478	56,4%	146	30,5%	206	43,1%	36	7,5%	56	11,7%	17	3,6%	8	1,7%	7	1,5%	0	0,0%	0	0,0%	1	0,2%	1	0,2%
Neuhaus	1.234	630	7	623	51,1%	173	27,8%	250	40,1%	61	9,8%	61	9,8%	62	10,0%	6	1,0%	9	1,4%	1	0,2%	0	0,0%	0	0,0%	0	0,0%
Vorsfelde	8.823	4.194	63	4.131	47,5%	1.032	25,0%	1.809	43,8%	319	7,7%	452	10,9%	294	7,1%	133	3,2%	59	1,4%	14	0,3%	1	0,0%	12	0,3%	6	0,1%
Hehlingen	1.381	797	10	787	57,7%	213	27,1%	349	44,3%	70	8,9%	66	8,4%	60	7,6%	14	1,8%	10	1,3%	3	0,4%	0	0,0%	1	0,1%	1	0,1%
Eichelkamp	1.524	641	9	632	42,1%	124	19,6%	254	40,2%	54	8,5%	102	16,1%	55	8,7%	27	4,3%	8	1,3%	4	0,6%	0	0,0%	0	0,0%	4	0,6%
Hattorf	1.475	888	12	876	60,2%	227	25,9%	375	42,8%	81	9,2%	77	8,8%	74	8,4%	22	2,5%	11	1,3%	1	0,1%	1	0,1%	1	0,1%	6	0,7%
Heiligendorf	1.777	905	14	891	50,9%	218	24,5%	335	37,6%	102	11,4%	106	11,9%	90	10,1%	20	2,2%	11	1,2%	6	0,7%	0	0,0%	1	0,1%	2	0,2%
Reislingen	4.403	2.253	39	2.214	51,2%	595	26,9%	901	40,7%	198	8,9%	258	11,7%	162	7,3%	60	2,7%	27	1,2%	7	0,3%	0	0,0%	3	0,1%	3	0,1%
Schillerteich	1.520	530	11	519	34,9%	108	20,8%	220	42,4%	37	7,1%	52	10,0%	53	10,2%	39	7,5%	6	1,2%	0	0,0%	1	0,2%	1	0,2%	2	0,4%
Kreuzheide	1.406	739	11	728	52,6%	190	26,1%	287	39,4%	75	10,3%	86	11,8%	59	8,1%	19	2,6%	8	1,1%	2	0,3%	0	0,0%	0	0,0%	2	0,3%
Velstove	847	495	8	487	58,4%	134	27,5%	204	41,9%	39	8,0%	48	9,9%	48	9,9%	9	1,8%	5	1,0%	0	0,0%	0	0,0%	0	0,0%	0	0,0%
Hageberg	636	306	4	302	48,1%	66	21,9%	137	45,4%	21	7,0%	42	13,9%	20	6,6%	7	2,3%	3	1,0%	2	0,7%	0	0,0%	0	0,0%	4	1,3%
Steimker Gärten	516	214	3	211	41,5%	49	23,2%	89	42,2%	27	12,8%	11	5,2%	22	10,4%	9	4,3%	2	0,9%	2	0,9%	0	0,0%	0	0,0%	0	0,0%
Barnstorf	979	555	8	547	56,7%	158	28,9%	231	42,2%	48	8,8%	33	6,0%	53	9,7%	9	1,6%	5	0,9%	5	0,9%	1	0,2%	4	0,7%	0	0,0%
Almke	570	333	2	331	58,4%	89	26,9%	157	47,4%	20	6,0%	38	11,5%	17	5,1%	6	1,8%	3	0,9%	0	0,0%	0	0,0%	0	0,0%	1	0,3%
Heßlingen	858	389	5	384	45,3%	102	26,6%	163	42,4%	29	7,6%	31	8,1%	39	10,2%	12	3,1%	3	0,8%	2	0,5%	0	0,0%	2	0,5%	1	0,3%
Steimker Berg	1.048	420	4	416	40,1%	122	29,3%	152	36,5%	28	6,7%	21	5,0%	75	18,0%	13	3,1%	3	0,7%	1	0,2%	0	0,0%	1	0,2%	0	0,0%
Nordsteimke	1.865	986	6	980	52,9%	310	31,6%	353	36,0%	92	9,4%	105	10,7%	93	9,5%	14	1,4%	7	0,7%	3	0,3%	0	0,0%	0	0,0%	3	0,3%
Westhagen	5.048	2.005	46	1.959	39,7%	495	25,3%	620	31,6%	149	7,6%	446	22,8%	94	4,8%	107	5,5%	12	0,6%	10	0,5%	0	0,0%	2	0,1%	24	1,2%
Hohenstein	1.910	728	14	714	38,1%	150	21,0%	295	41,3%	43	6,0%	110	15,4%	75	10,5%	30	4,2%	4	0,6%	3	0,4%	0	0,0%	1	0,1%	3	0,4%
Alt-Wolfsburg	827	396	6	390	47,9%	112	28,7%	153	39,2%	45	11,5%	37	9,5%	26	6,7%	10	2,6%	2	0,5%	3	0,8%	0	0,0%	1	0,3%	1	0,3%
Klieversberg	825	309	2	307	37,5%	117	38,1%	107	34,9%	27	8,8%	22	7,2%	28	9,1%	2	0,7%	1	0,3%	3	1,0%	0	0,0%	0	0,0%	0	0,0%

Stadt- /Ortsteil	Wahlberechtigte	Wähler	ungültige Erststimmen	gültige Erststimmen	Wahlbeteiligung	Weber, Andreas (CDU)	Mohrs, Falko (SPD)	Krumm, Kristin (FDP)	Scharfenberg, Stephanie (AfD)	Bsirske, Frank (GRÜNE)	Mex, Bernd (DIE LINKE)	Schrödl, Frank (FREIE WÄHLER)	Weigl, Dora Maria (ÖDP)	Kunick, Peter (Einzelkandidat)	Wiesenthal, Wilfried (Einzelkandidat)	Hönig, Johann Sebastian Günter (Einzelkandidat)											
Klieversberg	825	309	2	307	37,5%	117	38,1%	107	34,9%	27	8,8%	22	7,2%	28	9,1%	2	0,7%	1	0,3%	3	1,0%	0	0,0%	0	0,0%	0	0,0%
Steimker Gärten	516	214	3	211	41,5%	49	23,2%	89	42,2%	27	12,8%	11	5,2%	22	10,4%	9	4,3%	2	0,9%	2	0,9%	0	0,0%	0	0,0%	0	0,0%
Barnstorf	979	555	8	547	56,7%	158	28,9%	231	42,2%	48	8,8%	33	6,0%	53	9,7%	9	1,6%	5	0,9%	5	0,9%	1	0,2%	4	0,7%	0	0,0%
Köhlerberg	848	346	5	341	40,8%	67	19,6%	145	42,5%	29	8,5%	35	10,3%	33	9,7%	14	4,1%	11	3,2%	3	0,9%	0	0,0%	4	1,2%	0	0,0%
Alt-Wolfsburg	827	396	6	390	47,9%	112	28,7%	153	39,2%	45	11,5%	37	9,5%	26	6,7%	10	2,6%	2	0,5%	3	0,8%	0	0,0%	1	0,3%	1	0,3%
Heiligendorf	1.777	905	14	891	50,9%	218	24,5%	335	37,6%	102	11,4%	106	11,9%	90	10,1%	20	2,2%	11	1,2%	6	0,7%	0	0,0%	1	0,1%	2	0,2%
Hageberg	636	306	4	302	48,1%	66	21,9%	137	45,4%	21	7,0%	42	13,9%	20	6,6%	7	2,3%	3	1,0%	2	0,7%	0	0,0%	0	0,0%	4	1,3%
Detmerode	5.171	2.350	38	2.312	45,4%	594	25,7%	997	43,1%	133	5,8%	277	12,0%	169	7,3%	80	3,5%	37	1,6%	15	0,6%	0	0,0%	2	0,1%	8	0,3%
Eichelkamp	1.524	641	9	632	42,1%	124	19,6%	254	40,2%	54	8,5%	102	16,1%	55	8,7%	27	4,3%	8	1,3%	4	0,6%	0	0,0%	0	0,0%	4	0,6%
Briefwahl	0	20.707	180	20.527		5.319	25,9%	8.915	43,4%	1.633	8,0%	1.177	5,7%	2.287	11,1%	553	2,7%	338	1,6%	126	0,6%	12	0,1%	34	0,2%	133	0,6%
Heßlingen	858	389	5	384	45,3%	102	26,6%	163	42,4%	29	7,6%	31	8,1%	39	10,2%	12	3,1%	3	0,8%	2	0,5%	0	0,0%	2	0,5%	1	0,3%
Westhagen	5.048	2.005	46	1.959	39,7%	495	25,3%	620	31,6%	149	7,6%	446	22,8%	94	4,8%	107	5,5%	12	0,6%	10	0,5%	0	0,0%	2	0,1%	24	1,2%
Tiergartenbreite	2.440	1.056	19	1.037	43,3%	235	22,7%	413	39,8%	85	8,2%	158	15,2%	68	6,6%	50	4,8%	16	1,5%	5	0,5%	2	0,2%	0	0,0%	5	0,5%
Teichbreite	2.167	1.065	18	1.047	49,1%	248	23,7%	488	46,6%	89	8,5%	106	10,1%	55	5,3%	33	3,2%	19	1,8%	5	0,5%	0	0,0%	1	0,1%	3	0,3%
Wohlberg	2.133	874	14	860	41,0%	171	19,9%	354	41,2%	79	9,2%	115	13,4%	89	10,3%	25	2,9%	13	1,5%	4	0,5%	0	0,0%	1	0,1%	9	1,0%
Stadtmitte	2.657	968	27	941	36,4%	168	17,9%	381	40,5%	73	7,8%	104	11,1%	112	11,9%	75	8,0%	18	1,9%	4	0,4%	0	0,0%	1	0,1%	5	0,5%
Hohenstein	1.910	728	14	714	38,1%	150	21,0%	295	41,3%	43	6,0%	110	15,4%	75	10,5%	30	4,2%	4	0,6%	3	0,4%	0	0,0%	1	0,1%	3	0,4%
Rothenfelde	625	251	7	244	40,2%	46	18,9%	90	36,9%	18	7,4%	40	16,4%	23	9,4%	19	7,8%	6	2,5%	1	0,4%	0	0,0%	0	0,0%	1	0,4%
Rabenberg	1.777	794	12	782	44,7%	188	24,0%	319	40,8%	75	9,6%	64	8,2%	67	8,6%	37	4,7%	22	2,8%	3	0,4%	2	0,3%	1	0,1%	4	0,5%
Hehlingen	1.381	797	10	787	57,7%	213	27,1%	349	44,3%	70	8,9%	66	8,4%	60	7,6%	14	1,8%	10	1,3%	3	0,4%	0	0,0%	1	0,1%	1	0,1%
Fallersleben	8.428	4.081	57	4.024	48,4%	984	24,5%	1.816	45,1%	311	7,7%	341	8,5%	352	8,7%	121	3,0%	63	1,6%	15	0,4%	1	0,0%	2	0,0%	18	0,4%
Neindorf	1.084	594	5	589	54,8%	145	24,6%	268	45,5%	40	6,8%	70	11,9%	41	7,0%	5	0,8%	15	2,5%	2	0,3%	0	0,0%	2	0,3%	1	0,2%
Vorsfelde	8.823	4.194	63	4.131	47,5%	1.032	25,0%	1.809	43,8%	319	7,7%	452	10,9%	294	7,1%	133	3,2%	59	1,4%	14	0,3%	1	0,0%	12	0,3%	6	0,1%
Sülfeld	2.298	1.231	11	1.220	53,6%	329	27,0%	526	43,1%	98	8,0%	99	8,1%	104	8,5%	27	2,2%	30	2,5%	4	0,3%	0	0,0%	0	0,0%	3	0,2%
Ehmen	4.241	2.172	32	2.140	51,2%	625	29,2%	831	38,8%	189	8,8%	183	8,6%	215	10,0%	45	2,1%	38	1,8%	7	0,3%	1	0,0%	4	0,2%	2	0,1%
Reislingen	4.403	2.253	39	2.214	51,2%	595	26,9%	901	40,7%	198	8,9%	258	11,7%	162	7,3%	60	2,7%	27	1,2%	7	0,3%	0	0,0%	3	0,1%	3	0,1%
Nordsteimke	1.865	986	6	980	52,9%	310	31,6%	353	36,0%	92	9,4%	105	10,7%	93	9,5%	14	1,4%	7	0,7%	3	0,3%	0	0,0%	0	0,0%	3	0,3%
Brackstedt	1.170	684	11	673	58,5%	163	24,2%	261	38,8%	60	8,9%	105	15,6%	47	7,0%	20	3,0%	15	2,2%	2	0,3%	0	0,0%	0	0,0%	0	0,0%
Kreuzheide	1.406	739	11	728	52,6%	190	26,1%	287	39,4%	75	10,3%	86	11,8%	59	8,1%	19	2,6%	8	1,1%	2	0,3%	0	0,0%	0	0,0%	2	0,3%
Hellwinkel	1.800	838	17	821	46,6%	220	26,8%	304	37,0%	71	8,6%	101	12,3%	70	8,5%	36	4,4%	13	1,6%	2	0,2%	0	0,0%	2	0,2%	2	0,2%
Steimker Berg	1.048	420	4	416	40,1%	122	29,3%	152	36,5%	28	6,7%	21	5,0%	75	18,0%	13	3,1%	3	0,7%	1	0,2%	0	0,0%	1	0,2%	0	0,0%
Mörse	2.774	1.443	15	1.428	52,0%	467	32,7%	498	34,9%	124	8,7%	158	11,1%	129	9,0%	21	1,5%	22	1,5%	3	0,2%	0	0,0%	3	0,2%	3	0,2%
Laagberg	3.455	1.463	22	1.441	42,3%	355	24,6%	560	38,9%	128	8,9%	190	13,2%	111	7,7%	51	3,5%	26	1,8%	3	0,2%	0	0,0%	0	0,0%	17	1,2%
Wendschott	2.696	1.472	18	1.454	54,6%	384	26,4%	668	45,9%	102	7,0%	131	9,0%	102	7,0%	34	2,3%	26	1,8%	3	0,2%	0	0,0%	4	0,3%	0	0,0%
Neuhaus	1.234	630	7	623	51,1%	173	27,8%	250	40,1%	61	9,8%	61	9,8%	62	10,0%	6	1,0%	9	1,4%	1	0,2%	0	0,0%	0	0,0%	0	0,0%
Hattorf	1.475	888	12	876	60,2%	227	25,9%	375	42,8%	81	9,2%	77	8,8%	74	8,4%	22	2,5%	11	1,3%	1	0,1%	1	0,1%	1	0,1%	6	0,7%
Sandkamp	446	249	1	248	55,8%	89	35,9%	100	40,3%	16	6,5%	12	4,8%	22	8,9%	4	1,6%	5	2,0%	0	0,0%	0	0,0%	0	0,0%	0	0,0%
Kästorf	856	483	5	478	56,4%	146	30,5%	206	43,1%	36	7,5%	56	11,7%	17	3,6%	8	1,7%	7	1,5%	0	0,0%	0	0,0%	1	0,2%	1	0,2%
Warmenau	398	214	13	201	53,8%	57	28,4%	89	44,3%	4	2,0%	30	14,9%	16	8,0%	1	0,5%	4	2,0%	0	0,0%	0	0,0%	0	0,0%	0	0,0%
Velstove	847	495	8	487	58,4%	134	27,5%	204	41,9%	39	8,0%	48	9,9%	48	9,9%	9	1,8%	5	1,0%	0	0,0%	0	0,0%	0	0,0%	0	0,0%
Almke	570	333	2	331	58,4%	89	26,9%	157	47,4%	20	6,0%	38	11,5%	17	5,1%	6	1,8%	3	0,9%	0	0,0%	0	0,0%	0	0,0%	1	0,3%
Schillerteich	1.520	530	11	519	34,9%	108	20,8%	220	42,4%	37	7,1%	52	10,0%	53	10,2%	39	7,5%	6	1,2%	0	0,0%	1	0,2%	1	0,2%	2	0,4%

Stadt- /Ortsteil	Wahlberechtigte	Wähler	ungültige Erststimmen	gültige Erststimmen	Wahlbeteiligung	Weber, Andreas (CDU)	Mohrs, Falko (SPD)	Krumm, Kristin (FDP)	Scharfenberg, Stephanie (AfD)	Bsirske, Frank (GRÜNE)	Mex, Bernd (DIE LINKE)	Schrödl, Frank (FREIE WÄHLER)	Weigl, Dora Maria (ÖDP)	Kunick, Peter (Einzelkandidat)	Wiesenthal, Wilfried (Einzelkandidat)	Hönig, Johann Sebastian Günter (Einzelkandidat)											
Rabenberg	1.777	794	12	782	44,7%	188	24,0%	319	40,8%	75	9,6%	64	8,2%	67	8,6%	37	4,7%	22	2,8%	3	0,4%	2	0,3%	1	0,1%	4	0,5%
Tiergartenbreite	2.440	1.056	19	1.037	43,3%	235	22,7%	413	39,8%	85	8,2%	158	15,2%	68	6,6%	50	4,8%	16	1,5%	5	0,5%	2	0,2%	0	0,0%	5	0,5%
Schillerteich	1.520	530	11	519	34,9%	108	20,8%	220	42,4%	37	7,1%	52	10,0%	53	10,2%	39	7,5%	6	1,2%	0	0,0%	1	0,2%	1	0,2%	2	0,4%
Barnstorf	979	555	8	547	56,7%	158	28,9%	231	42,2%	48	8,8%	33	6,0%	53	9,7%	9	1,6%	5	0,9%	5	0,9%	1	0,2%	4	0,7%	0	0,0%
Hattorf	1.475	888	12	876	60,2%	227	25,9%	375	42,8%	81	9,2%	77	8,8%	74	8,4%	22	2,5%	11	1,3%	1	0,1%	1	0,1%	1	0,1%	6	0,7%
Briefwahl	0	20.707	180	20.527		5.319	25,9%	8.915	43,4%	1.633	8,0%	1.177	5,7%	2.287	11,1%	553	2,7%	338	1,6%	126	0,6%	12	0,1%	34	0,2%	133	0,6%
Ehmen	4.241	2.172	32	2.140	51,2%	625	29,2%	831	38,8%	189	8,8%	183	8,6%	215	10,0%	45	2,1%	38	1,8%	7	0,3%	1	0,0%	4	0,2%	2	0,1%
Fallersleben	8.428	4.081	57	4.024	48,4%	984	24,5%	1.816	45,1%	311	7,7%	341	8,5%	352	8,7%	121	3,0%	63	1,6%	15	0,4%	1	0,0%	2	0,0%	18	0,4%
Vorsfelde	8.823	4.194	63	4.131	47,5%	1.032	25,0%	1.809	43,8%	319	7,7%	452	10,9%	294	7,1%	133	3,2%	59	1,4%	14	0,3%	1	0,0%	12	0,3%	6	0,1%
Klieversberg	825	309	2	307	37,5%	117	38,1%	107	34,9%	27	8,8%	22	7,2%	28	9,1%	2	0,7%	1	0,3%	3	1,0%	0	0,0%	0	0,0%	0	0,0%
Sandkamp	446	249	1	248	55,8%	89	35,9%	100	40,3%	16	6,5%	12	4,8%	22	8,9%	4	1,6%	5	2,0%	0	0,0%	0	0,0%	0	0,0%	0	0,0%
Mörse	2.774	1.443	15	1.428	52,0%	467	32,7%	498	34,9%	124	8,7%	158	11,1%	129	9,0%	21	1,5%	22	1,5%	3	0,2%	0	0,0%	3	0,2%	3	0,2%
Nordsteimke	1.865	986	6	980	52,9%	310	31,6%	353	36,0%	92	9,4%	105	10,7%	93	9,5%	14	1,4%	7	0,7%	3	0,3%	0	0,0%	0	0,0%	3	0,3%
Kästorf	856	483	5	478	56,4%	146	30,5%	206	43,1%	36	7,5%	56	11,7%	17	3,6%	8	1,7%	7	1,5%	0	0,0%	0	0,0%	1	0,2%	1	0,2%
Steimker Berg	1.048	420	4	416	40,1%	122	29,3%	152	36,5%	28	6,7%	21	5,0%	75	18,0%	13	3,1%	3	0,7%	1	0,2%	0	0,0%	1	0,2%	0	0,0%
Alt-Wolfsburg	827	396	6	390	47,9%	112	28,7%	153	39,2%	45	11,5%	37	9,5%	26	6,7%	10	2,6%	2	0,5%	3	0,8%	0	0,0%	1	0,3%	1	0,3%
Warmenau	398	214	13	201	53,8%	57	28,4%	89	44,3%	4	2,0%	30	14,9%	16	8,0%	1	0,5%	4	2,0%	0	0,0%	0	0,0%	0	0,0%	0	0,0%
Neuhause	1.234	630	7	623	51,1%	173	27,8%	250	40,1%	61	9,8%	61	9,8%	62	10,0%	6	1,0%	9	1,4%	1	0,2%	0	0,0%	0	0,0%	0	0,0%
Velstove	847	495	8	487	58,4%	134	27,5%	204	41,9%	39	8,0%	48	9,9%	48	9,9%	9	1,8%	5	1,0%	0	0,0%	0	0,0%	0	0,0%	0	0,0%
Hehlingen	1.381	797	10	787	57,7%	213	27,1%	349	44,3%	70	8,9%	66	8,4%	60	7,6%	14	1,8%	10	1,3%	3	0,4%	0	0,0%	1	0,1%	1	0,1%
Sülfeld	2.298	1.231	11	1.220	53,6%	329	27,0%	526	43,1%	98	8,0%	99	8,1%	104	8,5%	27	2,2%	30	2,5%	4	0,3%	0	0,0%	0	0,0%	3	0,2%
Almke	570	333	2	331	58,4%	89	26,9%	157	47,4%	20	6,0%	38	11,5%	17	5,1%	6	1,8%	3	0,9%	0	0,0%	0	0,0%	0	0,0%	1	0,3%
Reislingen	4.403	2.253	39	2.214	51,2%	595	26,9%	901	40,7%	198	8,9%	258	11,7%	162	7,3%	60	2,7%	27	1,2%	7	0,3%	0	0,0%	3	0,1%	3	0,1%
Hellwinkel	1.800	838	17	821	46,6%	220	26,8%	304	37,0%	71	8,6%	101	12,3%	70	8,5%	36	4,4%	13	1,6%	2	0,2%	0	0,0%	2	0,2%	2	0,2%
Heßlingen	858	389	5	384	45,3%	102	26,6%	163	42,4%	29	7,6%	31	8,1%	39	10,2%	12	3,1%	3	0,8%	2	0,5%	0	0,0%	2	0,5%	1	0,3%
Wendeschott	2.696	1.472	18	1.454	54,6%	384	26,4%	668	45,9%	102	7,0%	131	9,0%	102	7,0%	34	2,3%	26	1,8%	3	0,2%	0	0,0%	4	0,3%	0	0,0%
Kreuzheide	1.406	739	11	728	52,6%	190	26,1%	287	39,4%	75	10,3%	86	11,8%	59	8,1%	19	2,6%	8	1,1%	2	0,3%	0	0,0%	0	0,0%	2	0,3%
Detmerode	5.171	2.350	38	2.312	45,4%	594	25,7%	997	43,1%	133	5,8%	277	12,0%	169	7,3%	80	3,5%	37	1,6%	15	0,6%	0	0,0%	2	0,1%	8	0,3%
Westhagen	5.048	2.005	46	1.959	39,7%	495	25,3%	620	31,6%	149	7,6%	446	22,8%	94	4,8%	107	5,5%	12	0,6%	10	0,5%	0	0,0%	2	0,1%	24	1,2%
Laagberg	3.455	1.463	22	1.441	42,3%	355	24,6%	560	38,9%	128	8,9%	190	13,2%	111	7,7%	51	3,5%	26	1,8%	3	0,2%	0	0,0%	0	0,0%	17	1,2%
Neindorf	1.084	594	5	589	54,8%	145	24,6%	268	45,5%	40	6,8%	70	11,9%	41	7,0%	5	0,8%	15	2,5%	2	0,3%	0	0,0%	2	0,3%	1	0,2%
Heiligendorf	1.777	905	14	891	50,9%	218	24,5%	335	37,6%	102	11,4%	106	11,9%	90	10,1%	20	2,2%	11	1,2%	6	0,7%	0	0,0%	1	0,1%	2	0,2%
Brackstedt	1.170	684	11	673	58,5%	163	24,2%	261	38,8%	60	8,9%	105	15,6%	47	7,0%	20	3,0%	15	2,2%	2	0,3%	0	0,0%	0	0,0%	0	0,0%
Teichbreite	2.167	1.065	18	1.047	49,1%	248	23,7%	488	46,6%	89	8,5%	106	10,1%	55	5,3%	33	3,2%	19	1,8%	5	0,5%	0	0,0%	1	0,1%	3	0,3%
Steimker Gärten	516	214	3	211	41,5%	49	23,2%	89	42,2%	27	12,8%	11	5,2%	22	10,4%	9	4,3%	2	0,9%	2	0,9%	0	0,0%	0	0,0%	0	0,0%
Hageberg	636	306	4	302	48,1%	66	21,9%	137	45,4%	21	7,0%	42	13,9%	20	6,6%	7	2,3%	3	1,0%	2	0,7%	0	0,0%	0	0,0%	4	1,3%
Hohenstein	1.910	728	14	714	38,1%	150	21,0%	295	41,3%	43	6,0%	110	15,4%	75	10,5%	30	4,2%	4	0,6%	3	0,4%	0	0,0%	1	0,1%	3	0,4%
Wohlberg	2.133	874	14	860	41,0%	171	19,9%	354	41,2%	79	9,2%	115	13,4%	89	10,3%	25	2,9%	13	1,5%	4	0,5%	0	0,0%	1	0,1%	9	1,0%
Köhlerberg	848	346	5	341	40,8%	67	19,6%	145	42,5%	29	8,5%	35	10,3%	33	9,7%	14	4,1%	11	3,2%	3	0,9%	0	0,0%	4	1,2%	0	0,0%
Eichelkamp	1.524	641	9	632	42,1%	124	19,6%	254	40,2%	54	8,5%	102	16,1%	55	8,7%	27	4,3%	8	1,3%	4	0,6%	0	0,0%	0	0,0%	4	0,6%
Rothenfelde	625	251	7	244	40,2%	46	18,9%	90	36,9%	18	7,4%	40	16,4%	23	9,4%	19	7,8%	6	2,5%	1	0,4%	0	0,0%	0	0,0%	1	0,4%
Stadtmitte	2.657	968	27	941	36,4%	168	17,9%	381	40,5%	73	7,8%	104	11,1%	112	11,9%	75	8,0%	18	1,9%	4	0,4%	0	0,0%	1	0,1%	5	0,5%

Stadt- /Ortsteil	Wahlberechtigte	Wähler	ungültige Erststimmen	gültige Erststimmen	Wahlbeteiligung	Weber, Andreas (CDU)	Mohrs, Falko (SPD)	Krumm, Kristin (FDP)	Scharfenberg, Stephanie (AfD)	Bsirske, Frank (GRÜNE)	Mex, Bernd (DIE LINKE)	Schrödl, Frank (FREIE WÄHLER)	Weigl, Dora Maria (ÖDP)	Kunick, Peter (Einzelkandidat)	Wiesenthal, Wilfried (Einzelkandidat)	Hönig, Johann Sebastian Günter (Einzelkandidat)											
Briefwahl	0	20.707	180	20.527		5.319	25,9%	8.915	43,4%	1.633	8,0%	1.177	5,7%	2.287	11,1%	553	2,7%	338	1,6%	126	0,6%	12	0,1%	34	0,2%	133	0,6%
Rabenberg	1.777	794	12	782	44,7%	188	24,0%	319	40,8%	75	9,6%	64	8,2%	67	8,6%	37	4,7%	22	2,8%	3	0,4%	2	0,3%	1	0,1%	4	0,5%
Tiergartenbreite	2.440	1.056	19	1.037	43,3%	235	22,7%	413	39,8%	85	8,2%	158	15,2%	68	6,6%	50	4,8%	16	1,5%	5	0,5%	2	0,2%	0	0,0%	5	0,5%
Ehmen	4.241	2.172	32	2.140	51,2%	625	29,2%	831	38,8%	189	8,8%	183	8,6%	215	10,0%	45	2,1%	38	1,8%	7	0,3%	1	0,0%	4	0,2%	2	0,1%
Barnstorf	979	555	8	547	56,7%	158	28,9%	231	42,2%	48	8,8%	33	6,0%	53	9,7%	9	1,6%	5	0,9%	5	0,9%	1	0,2%	4	0,7%	0	0,0%
Hattorf	1.475	888	12	876	60,2%	227	25,9%	375	42,8%	81	9,2%	77	8,8%	74	8,4%	22	2,5%	11	1,3%	1	0,1%	1	0,1%	1	0,1%	6	0,7%
Vorsfelde	8.823	4.194	63	4.131	47,5%	1.032	25,0%	1.809	43,8%	319	7,7%	452	10,9%	294	7,1%	133	3,2%	59	1,4%	14	0,3%	1	0,0%	12	0,3%	6	0,1%
Fallersleben	8.428	4.081	57	4.024	48,4%	984	24,5%	1.816	45,1%	311	7,7%	341	8,5%	352	8,7%	121	3,0%	63	1,6%	15	0,4%	1	0,0%	2	0,0%	18	0,4%
Schillerteich	1.520	530	11	519	34,9%	108	20,8%	220	42,4%	37	7,1%	52	10,0%	53	10,2%	39	7,5%	6	1,2%	0	0,0%	1	0,2%	1	0,2%	2	0,4%
Klieversberg	825	309	2	307	37,5%	117	38,1%	107	34,9%	27	8,8%	22	7,2%	28	9,1%	2	0,7%	1	0,3%	3	1,0%	0	0,0%	0	0,0%	0	0,0%
Sandkamp	446	249	1	248	55,8%	89	35,9%	100	40,3%	16	6,5%	12	4,8%	22	8,9%	4	1,6%	5	2,0%	0	0,0%	0	0,0%	0	0,0%	0	0,0%
Mörse	2.774	1.443	15	1.428	52,0%	467	32,7%	498	34,9%	124	8,7%	158	11,1%	129	9,0%	21	1,5%	22	1,5%	3	0,2%	0	0,0%	3	0,2%	3	0,2%
Nordsteimke	1.865	986	6	980	52,9%	310	31,6%	353	36,0%	92	9,4%	105	10,7%	93	9,5%	14	1,4%	7	0,7%	3	0,3%	0	0,0%	0	0,0%	3	0,3%
Kästorf	856	483	5	478	56,4%	146	30,5%	206	43,1%	36	7,5%	56	11,7%	17	3,6%	8	1,7%	7	1,5%	0	0,0%	0	0,0%	1	0,2%	1	0,2%
Steimker Berg	1.048	420	4	416	40,1%	122	29,3%	152	36,5%	28	6,7%	21	5,0%	75	18,0%	13	3,1%	3	0,7%	1	0,2%	0	0,0%	1	0,2%	0	0,0%
Alt-Wolfsburg	827	396	6	390	47,9%	112	28,7%	153	39,2%	45	11,5%	37	9,5%	26	6,7%	10	2,6%	2	0,5%	3	0,8%	0	0,0%	1	0,3%	1	0,3%
Warmenau	398	214	13	201	53,8%	57	28,4%	89	44,3%	4	2,0%	30	14,9%	16	8,0%	1	0,5%	4	2,0%	0	0,0%	0	0,0%	0	0,0%	0	0,0%
Neuhaus	1.234	630	7	623	51,1%	173	27,8%	250	40,1%	61	9,8%	61	9,8%	62	10,0%	6	1,0%	9	1,4%	1	0,2%	0	0,0%	0	0,0%	0	0,0%
Velstove	847	495	8	487	58,4%	134	27,5%	204	41,9%	39	8,0%	48	9,9%	48	9,9%	9	1,8%	5	1,0%	0	0,0%	0	0,0%	0	0,0%	0	0,0%
Hehlingen	1.381	797	10	787	57,7%	213	27,1%	349	44,3%	70	8,9%	66	8,4%	60	7,6%	14	1,8%	10	1,3%	3	0,4%	0	0,0%	1	0,1%	1	0,1%
Sülfeld	2.298	1.231	11	1.220	53,6%	329	27,0%	526	43,1%	98	8,0%	99	8,1%	104	8,5%	27	2,2%	30	2,5%	4	0,3%	0	0,0%	0	0,0%	3	0,2%
Almke	570	333	2	331	58,4%	89	26,9%	157	47,4%	20	6,0%	38	11,5%	17	5,1%	6	1,8%	3	0,9%	0	0,0%	0	0,0%	0	0,0%	1	0,3%
Reislingen	4.403	2.253	39	2.214	51,2%	595	26,9%	901	40,7%	198	8,9%	258	11,7%	162	7,3%	60	2,7%	27	1,2%	7	0,3%	0	0,0%	3	0,1%	3	0,1%
Hellwinkel	1.800	838	17	821	46,6%	220	26,8%	304	37,0%	71	8,6%	101	12,3%	70	8,5%	36	4,4%	13	1,6%	2	0,2%	0	0,0%	2	0,2%	2	0,2%
Heßlingen	858	389	5	384	45,3%	102	26,6%	163	42,4%	29	7,6%	31	8,1%	39	10,2%	12	3,1%	3	0,8%	2	0,5%	0	0,0%	2	0,5%	1	0,3%
Wendeschott	2.696	1.472	18	1.454	54,6%	384	26,4%	668	45,9%	102	7,0%	131	9,0%	102	7,0%	34	2,3%	26	1,8%	3	0,2%	0	0,0%	4	0,3%	0	0,0%
Kreuzheide	1.406	739	11	728	52,6%	190	26,1%	287	39,4%	75	10,3%	86	11,8%	59	8,1%	19	2,6%	8	1,1%	2	0,3%	0	0,0%	0	0,0%	2	0,3%
Detmerode	5.171	2.350	38	2.312	45,4%	594	25,7%	997	43,1%	133	5,8%	277	12,0%	169	7,3%	80	3,5%	37	1,6%	15	0,6%	0	0,0%	2	0,1%	8	0,3%
Westhagen	5.048	2.005	46	1.959	39,7%	495	25,3%	620	31,6%	149	7,6%	446	22,8%	94	4,8%	107	5,5%	12	0,6%	10	0,5%	0	0,0%	2	0,1%	24	1,2%
Laagberg	3.455	1.463	22	1.441	42,3%	355	24,6%	560	38,9%	128	8,9%	190	13,2%	111	7,7%	51	3,5%	26	1,8%	3	0,2%	0	0,0%	0	0,0%	17	1,2%
Neindorf	1.084	594	5	589	54,8%	145	24,6%	268	45,5%	40	6,8%	70	11,9%	41	7,0%	5	0,8%	15	2,5%	2	0,3%	0	0,0%	2	0,3%	1	0,2%
Heiligendorf	1.777	905	14	891	50,9%	218	24,5%	335	37,6%	102	11,4%	106	11,9%	90	10,1%	20	2,2%	11	1,2%	6	0,7%	0	0,0%	1	0,1%	2	0,2%
Brackstedt	1.170	684	11	673	58,5%	163	24,2%	261	38,8%	60	8,9%	105	15,6%	47	7,0%	20	3,0%	15	2,2%	2	0,3%	0	0,0%	0	0,0%	0	0,0%
Teichbreite	2.167	1.065	18	1.047	49,1%	248	23,7%	488	46,6%	89	8,5%	106	10,1%	55	5,3%	33	3,2%	19	1,8%	5	0,5%	0	0,0%	1	0,1%	3	0,3%
Steimker Gärten	516	214	3	211	41,5%	49	23,2%	89	42,2%	27	12,8%	11	5,2%	22	10,4%	9	4,3%	2	0,9%	2	0,9%	0	0,0%	0	0,0%	0	0,0%
Hageberg	636	306	4	302	48,1%	66	21,9%	137	45,4%	21	7,0%	42	13,9%	20	6,6%	7	2,3%	3	1,0%	2	0,7%	0	0,0%	0	0,0%	4	1,3%
Hohenstein	1.910	728	14	714	38,1%	150	21,0%	295	41,3%	43	6,0%	110	15,4%	75	10,5%	30	4,2%	4	0,6%	3	0,4%	0	0,0%	1	0,1%	3	0,4%
Wohlberg	2.133	874	14	860	41,0%	171	19,9%	354	41,2%	79	9,2%	115	13,4%	89	10,3%	25	2,9%	13	1,5%	4	0,5%	0	0,0%	1	0,1%	9	1,0%
Köhlerberg	848	346	5	341	40,8%	67	19,6%	145	42,5%	29	8,5%	35	10,3%	33	9,7%	14	4,1%	11	3,2%	3	0,9%	0	0,0%	4	1,2%	0	0,0%
Eichelkamp	1.524	641	9	632	42,1%	124	19,6%	254	40,2%	54	8,5%	102	16,1%	55	8,7%	27	4,3%	8	1,3%	4	0,6%	0	0,0%	0	0,0%	4	0,6%
Rothenfelde	625	251	7	244	40,2%	46	18,9%	90	36,9%	18	7,4%	40	16,4%	23	9,4%	19	7,8%	6	2,5%	1	0,4%	0	0,0%	0	0,0%	1	0,4%
Stadtmitte	2.657	968	27	941	36,4%	168	17,9%	381	40,5%	73	7,8%	104	11,1%	112	11,9%	75	8,0%	18	1,9%	4	0,4%	0	0,0%	1	0,1%	5	0,5%

Stadt- /Ortsteil	Wahlberechtigte	Wähler	ungültige Erststimmen	gültige Erststimmen	Wahlbeteiligung	Weber, Andreas (CDU)	Mohrs, Falko (SPD)	Krumm, Kristin (FDP)	Scharfenberg, Stephanie (AfD)	Bsirske, Frank (GRÜNE)	Mex, Bernd (DIE LINKE)	Schrödl, Frank (FREIE WÄHLER)	Weigl, Dora Maria (ÖDP)	Kunick, Peter (Einzelkandidat)	Wiesenthal, Wilfried (Einzelkandidat)	Hönig, Johann Sebastian Günter (Einzelkandidat)											
Hageberg	636	306	4	302	48,1%	66	21,9%	137	45,4%	21	7,0%	42	13,9%	20	6,6%	7	2,3%	3	1,0%	2	0,7%	0	0,0%	0	0,0%	4	1,3%
Westhagen	5.048	2.005	46	1.959	39,7%	495	25,3%	620	31,6%	149	7,6%	446	22,8%	94	4,8%	107	5,5%	12	0,6%	10	0,5%	0	0,0%	2	0,1%	24	1,2%
Laagberg	3.455	1.463	22	1.441	42,3%	355	24,6%	560	38,9%	128	8,9%	190	13,2%	111	7,7%	51	3,5%	26	1,8%	3	0,2%	0	0,0%	0	0,0%	17	1,2%
Wohlberg	2.133	874	14	860	41,0%	171	19,9%	354	41,2%	79	9,2%	115	13,4%	89	10,3%	25	2,9%	13	1,5%	4	0,5%	0	0,0%	1	0,1%	9	1,0%
Hattorf	1.475	888	12	876	60,2%	227	25,9%	375	42,8%	81	9,2%	77	8,8%	74	8,4%	22	2,5%	11	1,3%	1	0,1%	1	0,1%	1	0,1%	6	0,7%
Briefwahl	0	20.707	180	20.527		5.319	25,9%	8.915	43,4%	1.633	8,0%	1.177	5,7%	2.287	11,1%	553	2,7%	338	1,6%	126	0,6%	12	0,1%	34	0,2%	133	0,6%
Eichelkamp	1.524	641	9	632	42,1%	124	19,6%	254	40,2%	54	8,5%	102	16,1%	55	8,7%	27	4,3%	8	1,3%	4	0,6%	0	0,0%	0	0,0%	4	0,6%
Stadtmitte	2.657	968	27	941	36,4%	168	17,9%	381	40,5%	73	7,8%	104	11,1%	112	11,9%	75	8,0%	18	1,9%	4	0,4%	0	0,0%	1	0,1%	5	0,5%
Rabenberg	1.777	794	12	782	44,7%	188	24,0%	319	40,8%	75	9,6%	64	8,2%	67	8,6%	37	4,7%	22	2,8%	3	0,4%	2	0,3%	1	0,1%	4	0,5%
Tiergartenbreite	2.440	1.056	19	1.037	43,3%	235	22,7%	413	39,8%	85	8,2%	158	15,2%	68	6,6%	50	4,8%	16	1,5%	5	0,5%	2	0,2%	0	0,0%	5	0,5%
Fallersleben	8.428	4.081	57	4.024	48,4%	984	24,5%	1.816	45,1%	311	7,7%	341	8,5%	352	8,7%	121	3,0%	63	1,6%	15	0,4%	1	0,0%	2	0,0%	18	0,4%
Hohenstein	1.910	728	14	714	38,1%	150	21,0%	295	41,3%	43	6,0%	110	15,4%	75	10,5%	30	4,2%	4	0,6%	3	0,4%	0	0,0%	1	0,1%	3	0,4%
Rothenfelde	625	251	7	244	40,2%	46	18,9%	90	36,9%	18	7,4%	40	16,4%	23	9,4%	19	7,8%	6	2,5%	1	0,4%	0	0,0%	0	0,0%	1	0,4%
Schillerteich	1.520	530	11	519	34,9%	108	20,8%	220	42,4%	37	7,1%	52	10,0%	53	10,2%	39	7,5%	6	1,2%	0	0,0%	1	0,2%	1	0,2%	2	0,4%
Detmerode	5.171	2.350	38	2.312	45,4%	594	25,7%	997	43,1%	133	5,8%	277	12,0%	169	7,3%	80	3,5%	37	1,6%	15	0,6%	0	0,0%	2	0,1%	8	0,3%
Nordsteimke	1.865	986	6	980	52,9%	310	31,6%	353	36,0%	92	9,4%	105	10,7%	93	9,5%	14	1,4%	7	0,7%	3	0,3%	0	0,0%	0	0,0%	3	0,3%
Almke	570	333	2	331	58,4%	89	26,9%	157	47,4%	20	6,0%	38	11,5%	17	5,1%	6	1,8%	3	0,9%	0	0,0%	0	0,0%	0	0,0%	1	0,3%
Teichbreite	2.167	1.065	18	1.047	49,1%	248	23,7%	488	46,6%	89	8,5%	106	10,1%	55	5,3%	33	3,2%	19	1,8%	5	0,5%	0	0,0%	1	0,1%	3	0,3%
Kreuzheide	1.406	739	11	728	52,6%	190	26,1%	287	39,4%	75	10,3%	86	11,8%	59	8,1%	19	2,6%	8	1,1%	2	0,3%	0	0,0%	0	0,0%	2	0,3%
Heßlingen	858	389	5	384	45,3%	102	26,6%	163	42,4%	29	7,6%	31	8,1%	39	10,2%	12	3,1%	3	0,8%	2	0,5%	0	0,0%	2	0,5%	1	0,3%
Alt-Wolfsburg	827	396	6	390	47,9%	112	28,7%	153	39,2%	45	11,5%	37	9,5%	26	6,7%	10	2,6%	2	0,5%	3	0,8%	0	0,0%	1	0,3%	1	0,3%
Sülfeld	2.298	1.231	11	1.220	53,6%	329	27,0%	526	43,1%	98	8,0%	99	8,1%	104	8,5%	27	2,2%	30	2,5%	4	0,3%	0	0,0%	0	0,0%	3	0,2%
Hellwinkel	1.800	838	17	821	46,6%	220	26,8%	304	37,0%	71	8,6%	101	12,3%	70	8,5%	36	4,4%	13	1,6%	2	0,2%	0	0,0%	2	0,2%	2	0,2%
Heiligendorf	1.777	905	14	891	50,9%	218	24,5%	335	37,6%	102	11,4%	106	11,9%	90	10,1%	20	2,2%	11	1,2%	6	0,7%	0	0,0%	1	0,1%	2	0,2%
Mörse	2.774	1.443	15	1.428	52,0%	467	32,7%	498	34,9%	124	8,7%	158	11,1%	129	9,0%	21	1,5%	22	1,5%	3	0,2%	0	0,0%	3	0,2%	3	0,2%
Kästorf	856	483	5	478	56,4%	146	30,5%	206	43,1%	36	7,5%	56	11,7%	17	3,6%	8	1,7%	7	1,5%	0	0,0%	0	0,0%	1	0,2%	1	0,2%
Neindorf	1.084	594	5	589	54,8%	145	24,6%	268	45,5%	40	6,8%	70	11,9%	41	7,0%	5	0,8%	15	2,5%	2	0,3%	0	0,0%	2	0,3%	1	0,2%
Vorsfelde	8.823	4.194	63	4.131	47,5%	1.032	25,0%	1.809	43,8%	319	7,7%	452	10,9%	294	7,1%	133	3,2%	59	1,4%	14	0,3%	1	0,0%	12	0,3%	6	0,1%
Reislingen	4.403	2.253	39	2.214	51,2%	595	26,9%	901	40,7%	198	8,9%	258	11,7%	162	7,3%	60	2,7%	27	1,2%	7	0,3%	0	0,0%	3	0,1%	3	0,1%
Hehlingen	1.381	797	10	787	57,7%	213	27,1%	349	44,3%	70	8,9%	66	8,4%	60	7,6%	14	1,8%	10	1,3%	3	0,4%	0	0,0%	1	0,1%	1	0,1%
Ehmen	4.241	2.172	32	2.140	51,2%	625	29,2%	831	38,8%	189	8,8%	183	8,6%	215	10,0%	45	2,1%	38	1,8%	7	0,3%	1	0,0%	4	0,2%	2	0,1%
Klieversberg	825	309	2	307	37,5%	117	38,1%	107	34,9%	27	8,8%	22	7,2%	28	9,1%	2	0,7%	1	0,3%	3	1,0%	0	0,0%	0	0,0%	0	0,0%
Sandkamp	446	249	1	248	55,8%	89	35,9%	100	40,3%	16	6,5%	12	4,8%	22	8,9%	4	1,6%	5	2,0%	0	0,0%	0	0,0%	0	0,0%	0	0,0%
Steimker Berg	1.048	420	4	416	40,1%	122	29,3%	152	36,5%	28	6,7%	21	5,0%	75	18,0%	13	3,1%	3	0,7%	1	0,2%	0	0,0%	1	0,2%	0	0,0%
Barnstorf	979	555	8	547	56,7%	158	28,9%	231	42,2%	48	8,8%	33	6,0%	53	9,7%	9	1,6%	5	0,9%	5	0,9%	1	0,2%	4	0,7%	0	0,0%
Warmenau	398	214	13	201	53,8%	57	28,4%	89	44,3%	4	2,0%	30	14,9%	16	8,0%	1	0,5%	4	2,0%	0	0,0%	0	0,0%	0	0,0%	0	0,0%
Neuhaus	1.234	630	7	623	51,1%	173	27,8%	250	40,1%	61	9,8%	61	9,8%	62	10,0%	6	1,0%	9	1,4%	1	0,2%	0	0,0%	0	0,0%	0	0,0%
Velstove	847	495	8	487	58,4%	134	27,5%	204	41,9%	39	8,0%	48	9,9%	48	9,9%	9	1,8%	5	1,0%	0	0,0%	0	0,0%	0	0,0%	0	0,0%
Wendschott	2.696	1.472	18	1.454	54,6%	384	26,4%	668	45,9%	102	7,0%	131	9,0%	102	7,0%	34	2,3%	26	1,8%	3	0,2%	0	0,0%	4	0,3%	0	0,0%
Brackstedt	1.170	684	11	673	58,5%	163	24,2%	261	38,8%	60	8,9%	105	15,6%	47	7,0%	20	3,0%	15	2,2%	2	0,3%	0	0,0%	0	0,0%	0	0,0%
Steimker Gärten	516	214	3	211	41,5%	49	23,2%	89	42,2%	27	12,8%	11	5,2%	22	10,4%	9	4,3%	2	0,9%	2	0,9%	0	0,0%	0	0,0%	0	0,0%
Köhlerberg	848	346	5	341	40,8%	67	19,6%	145	42,5%	29	8,5%	35	10,3%	33	9,7%	14	4,1%	11	3,2%	3	0,9%	0	0,0%	4	1,2%	0	0,0%

Ergebnisse in den Wahlbezirken nach der Reihenfolge der Kandidatenanteile
 Wahlkreis 51, Helmstedt-Wolfsburg, Wolfsburger Anteil
 -ohne Briefwahl-

Bundestagswahl 26.09.2021

Wahlbezirk	Wahlberechtigte	Wähler	ungültige Erststimmen	gültige Erststimmen	Wahlbeteiligung	Weber, Andreas (CDU)	Mohrs, Falko (SPD)	Krumm, Kristin (FDP)	Scharfenberg, Stephanie (AfD)	Bsirske, Frank (GRÜNE)	Mex, Bernd (DIE LINKE)	Schrödl, Frank (FREIE WÄHLER)	Weigl, Dora Maria (ÖDP)	Kunick, Peter (Einzelkandidat)	Wiesenthal, Wilfried (Einzelkandidat)	Hönig, Johann Sebastian Günter (Einzelkand									
101, Neuhaus	588	297	5	292	50,5%	89	30,5%	106	36,3%	33	11,3%	31	10,6%	22	7,5%	4	1,4%	7	2,4%	0	0,0%	0	0,0%	0	0,0%
102, Neuhaus	646	333	2	331	51,5%	84	25,4%	144	43,5%	28	8,5%	30	9,1%	40	12,1%	2	0,6%	2	0,6%	1	0,3%	0	0,0%	0	0,0%
103, Reisligen	923	486	8	478	52,7%	126	26,4%	190	39,7%	42	8,8%	47	9,8%	53	11,1%	13	2,7%	5	1,0%	2	0,4%	0	0,0%	0	0,0%
104, Reisligen	947	499	8	491	52,7%	145	29,5%	207	42,2%	44	9,0%	39	7,9%	32	6,5%	9	1,8%	10	2,0%	3	0,6%	0	0,0%	1	0,2%
105, Reisligen	869	431	13	418	49,6%	92	22,0%	167	40,0%	44	10,5%	62	14,8%	23	5,5%	19	4,5%	10	2,4%	1	0,2%	0	0,0%	0	0,0%
106, Reisligen	810	398	8	390	49,1%	119	30,5%	162	41,5%	26	6,7%	45	11,5%	28	7,2%	7	1,8%	1	0,3%	0	0,0%	0	0,0%	1	0,3%
107, Reisligen	854	439	2	437	51,4%	113	25,9%	175	40,0%	42	9,6%	65	14,9%	26	5,9%	12	2,7%	1	0,2%	1	0,2%	0	0,0%	1	0,2%
108, Vorsfelde	714	289	2	287	40,5%	74	25,8%	134	46,7%	16	5,6%	31	10,8%	18	6,3%	9	3,1%	3	1,0%	0	0,0%	0	0,0%	2	0,7%
109, Vorsfelde	766	365	7	358	47,7%	75	20,9%	159	44,4%	24	6,7%	41	11,5%	27	7,5%	21	5,9%	9	2,5%	1	0,3%	0	0,0%	0	0,0%
110, Vorsfelde	754	354	4	350	46,9%	70	20,0%	152	43,4%	22	6,3%	53	15,1%	21	6,0%	22	6,3%	7	2,0%	1	0,3%	0	0,0%	1	0,3%
111, Vorsfelde	1.043	484	6	478	46,4%	120	25,1%	196	41,0%	47	9,8%	54	11,3%	36	7,5%	13	2,7%	8	1,7%	2	0,4%	0	0,0%	1	0,2%
112, Vorsfelde	1.050	461	6	455	43,9%	125	27,5%	203	44,6%	34	7,5%	51	11,2%	24	5,3%	14	3,1%	2	0,4%	0	0,0%	0	0,0%	2	0,4%
113, Vorsfelde	1.142	580	12	568	50,8%	142	25,0%	225	39,6%	67	11,8%	69	12,1%	40	7,0%	14	2,5%	7	1,2%	2	0,4%	0	0,0%	1	0,2%
114, Vorsfelde	1.179	574	7	567	48,7%	145	25,6%	252	44,4%	37	6,5%	46	8,1%	68	12,0%	11	1,9%	4	0,7%	2	0,4%	1	0,2%	0	0,0%
115, Vorsfelde	711	364	11	353	51,2%	101	28,6%	157	44,5%	22	6,2%	35	9,9%	21	5,9%	6	1,7%	4	1,1%	3	0,8%	0	0,0%	4	1,1%
116, Vorsfelde	753	339	5	334	45,0%	77	23,1%	165	49,4%	22	6,6%	35	10,5%	21	6,3%	8	2,4%	5	1,5%	0	0,0%	0	0,0%	1	0,3%
117, Vorsfelde	711	384	3	381	54,0%	103	27,0%	166	43,6%	28	7,3%	37	9,7%	18	4,7%	15	3,9%	10	2,6%	3	0,8%	0	0,0%	0	0,0%
118, Wendschott	781	406	6	400	52,0%	101	25,3%	194	48,5%	25	6,3%	34	8,5%	23	5,8%	9	2,3%	13	3,3%	1	0,3%	0	0,0%	0	0,0%
119, Wendschott	791	434	6	428	54,9%	121	28,3%	183	42,8%	30	7,0%	35	8,2%	40	9,3%	8	1,9%	8	1,9%	0	0,0%	0	0,0%	3	0,7%
120, Wendschott	1.124	632	6	626	56,2%	162	25,9%	291	46,5%	47	7,5%	62	9,9%	39	6,2%	17	2,7%	5	0,8%	2	0,3%	0	0,0%	1	0,2%
121, Velstove	847	495	8	487	58,4%	134	27,5%	204	41,9%	39	8,0%	48	9,9%	48	9,9%	9	1,8%	5	1,0%	0	0,0%	0	0,0%	0	0,0%
122, Brackstedt	1.170	684	11	673	58,5%	163	24,2%	261	38,8%	60	8,9%	105	15,6%	47	7,0%	20	3,0%	15	2,2%	2	0,3%	0	0,0%	0	0,0%
123, Warmenau	398	214	13	201	53,8%	57	28,4%	89	44,3%	4	2,0%	30	14,9%	16	8,0%	1	0,5%	4	2,0%	0	0,0%	0	0,0%	0	0,0%
124, Sandkamp	446	249	1	248	55,8%	89	35,9%	100	40,3%	16	6,5%	12	4,8%	22	8,9%	4	1,6%	5	2,0%	0	0,0%	0	0,0%	0	0,0%
125, Kästorf	856	483	5	478	56,4%	146	30,5%	206	43,1%	36	7,5%	56	11,7%	17	3,6%	8	1,7%	7	1,5%	0	0,0%	0	0,0%	1	0,2%
201, Kreuzheide	716	359	9	350	50,1%	101	28,9%	140	40,0%	28	8,0%	28	8,0%	37	10,6%	9	2,6%	3	0,9%	2	0,6%	0	0,0%	0	0,0%
202, Kreuzheide	690	380	2	378	55,1%	89	23,5%	147	38,9%	47	12,4%	58	15,3%	22	5,8%	10	2,6%	5	1,3%	0	0,0%	0	0,0%	0	0,0%
203, Tiergartenbreite	697	275	4	271	39,5%	67	24,7%	122	45,0%	22	8,1%	30	11,1%	14	5,2%	10	3,7%	4	1,5%	1	0,4%	1	0,4%	0	0,0%
204, Alt-Wolfsburg	827	396	6	390	47,9%	112	28,7%	153	39,2%	45	11,5%	37	9,5%	26	6,7%	10	2,6%	2	0,5%	3	0,8%	0	0,0%	1	0,3%
205, Tiergartenbreite	977	425	8	417	43,5%	78	18,7%	166	39,8%	38	9,1%	78	18,7%	27	6,5%	21	5,0%	4	1,0%	1	0,2%	1	0,2%	0	0,0%
206, Tiergartenbreite	766	356	7	349	46,5%	90	25,8%	125	35,8%	25	7,2%	50	14,3%	27	7,7%	19	5,4%	8	2,3%	3	0,9%	0	0,0%	0	0,0%
207, Teichbreite	676	371	7	364	54,9%	91	25,0%	167	45,9%	29	8,0%	33	9,1%	20	5,5%	16	4,4%	5	1,4%	1	0,3%	0	0,0%	1	0,3%
208, Teichbreite	703	341	5	336	48,5%	71	21,1%	169	50,3%	30	8,9%	34	10,1%	19	5,7%	9	2,7%	2	0,6%	2	0,6%	0	0,0%	0	0,0%
209, Teichbreite	788	353	6	347	44,8%	86	24,8%	152	43,8%	30	8,6%	39	11,2%	16	4,6%	8	2,3%	12	3,5%	2	0,6%	0	0,0%	0	0,0%
210, Hellwinkel	896	392	11	381	43,8%	99	26,0%	145	38,1%	36	9,4%	50	13,1%	25	6,6%	18	4,7%	6	1,6%	1	0,3%	0	0,0%	0	0,0%
211, Heßlingen	858	389	5	384	45,3%	102	26,6%	163	42,4%	29	7,6%	31	8,1%	39	10,2%	12	3,1%	3	0,8%	2	0,5%	0	0,0%	2	0,5%
212, Hellwinkel	904	446	6	440	49,3%	121	27,5%	159	36,1%	35	8,0%	51	11,6%	45	10,2%	18	4,1%	7	1,6%	1	0,2%	0	0,0%	2	0,5%
213, Rothenfelde	625	251	7	244	40,2%	46	18,9%	90	36,9%	18	7,4%	40	16,4%	23	9,4%	19	7,8%	6	2,5%	1	0,4%	0	0,0%	0	0,0%
214, Schillerteich	777	278	6	272	35,8%	61	22,4%	124	45,6%	20	7,4%	24	8,8%	26	9,6%	12	4,4%	3	1,1%	0	0,0%	1	0,4%	0	0,0%
215, Schillerteich	743	252	5	247	33,9%	47	19,0%	96	38,9%	17	6,9%	28	11,3%	27	10,9%	27	10,9%	3	1,2%	0	0,0%	0	0,0%	1	0,4%
216, Stadtmitte	932	326	10	316		52	16,5%	139	44,0%	24	7,6%	38	12,0%	30	9,5%	26	8,2%	4	1,3%	2	0,6%	0	0,0%	0	0,0%
217, Stadtmitte	1.081	417	14	403	38,6%	79	19,6%	166	41,2%	31	7,7%	38	9,4%	41	10,2%	36	8,9%	6	1,5%	2	0,5%	0	0,0%	1	0,2%
218, Stadtmitte	644	225	3	222	34,9%	37	16,7%	76	34,2%	18	8,1%	28	12,6%	41	18,5%	13	5,9%	8	3,6%	0	0,0%	0	0,0%	0	0,0%
219, Köhlerberg	848	346	5	341	40,8%	67	19,6%	145	42,5%	29	8,5%	35	10,3%	33	9,7%	14	4,1%	11	3,2%	3	0,9%	0	0,0%	4	1,2%
220, Steimker Berg	1.048	420	4	416	40,1%	122	29,3%	152	36,5%	28	6,7%	21	5,0%	75	18,0%	13	3,1%	3	0,7%	1	0,2%	0	0,0%	1	0,2%
221, Steimker Gärten	516	214	3	211	41,5%	49	23,2%	89	42,2%	27	12,8%	11	5,2%	22	10,4%	9	4,3%	2	0,9%	2	0,9%	0	0,0%	0	0,0%

Ergebnisse in den Wahlbezirken nach der Reihenfolge der Kandidatenanteile
 Wahlkreis 51, Helmstedt-Wolfsburg, Wolfsburg Anteil
 -ohne Briefwahl-

Bundestagswahl 26.09.2021

Wahlbezirk	Wahlberechtigte	Wähler	ungültige Erststimmen	gültige Erststimmen	Wahlbeteiligung	Weber, Andreas (CDU)	Mohrs, Falko (SPD)	Krumm, Kristin (FDP)	Scharfenberg, Stephanie (AfD)	Bsirske, Frank (GRÜNE)	Mex, Bernd (DIE LINKE)	Schrödl, Frank (FREIE WÄHLER)	Weigl, Dora Maria (ÖDP)	Kunick, Peter (Einzelkandidat)	Wiesenthal, Wilfried (Einzelkandidat)	Hönig, Johann Sebastian Günter (Einzelkandidat)											
301, Rabenberg	938	417	10	407	44,5%	95	23,3%	170	41,8%	38	9,3%	34	8,4%	31	7,6%	26	6,4%	8	2,0%	1	0,2%	1	0,2%	0	0,0%	3	0,7%
302, Rabenberg	839	377	2	375	44,9%	93	24,8%	149	39,7%	37	9,9%	30	8,0%	36	9,6%	11	2,9%	14	3,7%	2	0,5%	1	0,3%	1	0,3%	1	0,3%
303, Klieversberg	825	309	2	307	37,5%	117	38,1%	107	34,9%	27	8,8%	22	7,2%	28	9,1%	2	0,7%	1	0,3%	3	1,0%	0	0,0%	0	0,0%	0	0,0%
304, Eichelkamp	810	334	6	328	41,2%	54	16,5%	149	45,4%	32	9,8%	55	16,8%	23	7,0%	10	3,0%	4	1,2%	1	0,3%	0	0,0%	0	0,0%	0	0,0%
305, Eichelkamp	714	307	3	304	43,0%	70	23,0%	105	34,5%	22	7,2%	47	15,5%	32	10,5%	17	5,6%	4	1,3%	3	1,0%	0	0,0%	0	0,0%	4	1,3%
306, Hohenstein	992	359	10	349	36,2%	74	21,2%	148	42,4%	26	7,4%	44	12,6%	33	9,5%	16	4,6%	3	0,9%	2	0,6%	0	0,0%	1	0,3%	2	0,6%
307, Hohenstein	918	369	4	365	40,2%	76	20,8%	147	40,3%	17	4,7%	66	18,1%	42	11,5%	14	3,8%	1	0,3%	1	0,3%	0	0,0%	0	0,0%	1	0,3%
308, Wohltberg	878	381	5	376	43,4%	66	17,6%	162	43,1%	35	9,3%	49	13,0%	42	11,2%	13	3,5%	7	1,9%	1	0,3%	0	0,0%	0	0,0%	1	0,3%
309, Wohltberg	672	273	2	271	40,6%	62	22,9%	107	39,5%	28	10,3%	34	12,5%	27	10,0%	5	1,8%	3	1,1%	0	0,0%	0	0,0%	1	0,4%	4	1,5%
310, Wohltberg	583	220	7	213	37,7%	43	20,2%	85	39,9%	16	7,5%	32	15,0%	20	9,4%	7	3,3%	3	1,4%	3	1,4%	0	0,0%	0	0,0%	4	1,9%
311, Hageberg	636	306	4	302	48,1%	66	21,9%	137	45,4%	21	7,0%	42	13,9%	20	6,6%	7	2,3%	3	1,0%	2	0,7%	0	0,0%	0	0,0%	4	1,3%
312, Laagberg	866	447	6	441	51,6%	124	28,1%	181	41,0%	39	8,8%	47	10,7%	25	5,7%	9	2,0%	9	2,0%	0	0,0%	0	0,0%	0	0,0%	7	1,6%
313, Laagberg	781	324	6	318	41,5%	54	17,0%	121	38,1%	39	12,3%	37	11,6%	32	10,1%	16	5,0%	10	3,1%	0	0,0%	0	0,0%	0	0,0%	9	2,8%
314, Laagberg	767	291	6	285	37,9%	74	26,0%	105	36,8%	15	5,3%	53	18,6%	20	7,0%	10	3,5%	6	2,1%	2	0,7%	0	0,0%	0	0,0%	0	0,0%
315, Laagberg	1.041	401	4	397	38,5%	103	25,9%	153	38,5%	35	8,8%	53	13,4%	34	8,6%	16	4,0%	1	0,3%	1	0,3%	0	0,0%	0	0,0%	1	0,3%
316, Hehlingen	760	440	5	435	57,9%	119	27,4%	184	42,3%	44	10,1%	44	10,1%	26	6,0%	7	1,6%	6	1,4%	3	0,7%	0	0,0%	1	0,2%	1	0,2%
317, Hehlingen	621	357	5	352	57,5%	94	26,7%	165	46,9%	26	7,4%	22	6,3%	34	9,7%	7	2,0%	4	1,1%	0	0,0%	0	0,0%	0	0,0%	0	0,0%
318, Barnstorf	979	555	8	547	56,7%	158	28,9%	231	42,2%	48	8,8%	33	6,0%	53	9,7%	9	1,6%	5	0,9%	5	0,9%	1	0,2%	4	0,7%	0	0,0%
319, Nordsteinke	1.026	526	4	522	51,3%	184	35,2%	193	37,0%	48	9,2%	46	8,8%	38	7,3%	7	1,3%	3	0,6%	1	0,2%	0	0,0%	0	0,0%	2	0,4%
320, Nordsteinke	839	460	2	458	54,8%	126	27,5%	160	34,9%	44	9,6%	59	12,9%	55	12,0%	7	1,5%	4	0,9%	2	0,4%	0	0,0%	0	0,0%	1	0,2%
401, Fallersleben	1.038	520	5	515	50,1%	148	28,7%	215	41,7%	41	8,0%	39	7,6%	51	9,9%	10	1,9%	4	0,8%	4	0,8%	0	0,0%	0	0,0%	3	0,6%
402, Fallersleben	837	443	3	440	52,9%	101	23,0%	192	43,6%	38	8,6%	52	11,8%	34	7,7%	13	3,0%	6	1,4%	2	0,5%	1	0,2%	1	0,2%	0	0,0%
403, Fallersleben	728	361	12	349	49,6%	84	24,1%	164	47,0%	26	7,4%	19	5,4%	34	9,7%	14	4,0%	6	1,7%	0	0,0%	0	0,0%	0	0,0%	2	0,6%
404, Fallersleben	752	367	9	358	48,8%	62	17,3%	188	52,5%	26	7,3%	37	10,3%	20	5,6%	15	4,2%	5	1,4%	0	0,0%	0	0,0%	0	0,0%	5	1,4%
405, Fallersleben	906	383	3	380	42,3%	65	17,1%	185	48,7%	34	8,9%	39	10,3%	33	8,7%	13	3,4%	8	2,1%	1	0,3%	0	0,0%	0	0,0%	2	0,5%
406, Fallersleben	677	315	5	310	46,5%	68	21,9%	156	50,3%	26	8,4%	26	8,4%	17	5,5%	7	2,3%	6	1,9%	1	0,3%	0	0,0%	1	0,3%	2	0,6%
407, Fallersleben	918	404	7	397	44,0%	96	24,2%	178	44,8%	32	8,1%	28	7,1%	33	8,3%	17	4,3%	8	2,0%	2	0,5%	0	0,0%	0	0,0%	3	0,8%
408, Fallersleben	762	330	3	327	43,3%	75	22,9%	138	42,2%	28	8,6%	30	9,2%	37	11,3%	10	3,1%	7	2,1%	1	0,3%	0	0,0%	0	0,0%	1	0,3%
409, Fallersleben	952	506	6	500	53,2%	147	29,4%	201	40,2%	37	7,4%	31	6,2%	61	12,2%	14	2,8%	7	1,4%	2	0,4%	0	0,0%	0	0,0%	0	0,0%
410, Fallersleben	858	452	4	448	52,7%	138	30,8%	199	44,4%	23	5,1%	40	8,9%	32	7,1%	8	1,8%	6	1,3%	2	0,4%	0	0,0%	0	0,0%	0	0,0%
411, Sülfeld	673	355	3	352	52,7%	109	31,0%	149	42,3%	29	8,2%	17	4,8%	33	9,4%	5	1,4%	9	2,6%	1	0,3%	0	0,0%	0	0,0%	0	0,0%
412, Sülfeld	688	356	6	350	51,7%	89	25,4%	161	46,0%	29	8,3%	26	7,4%	24	6,9%	8	2,3%	12	3,4%	0	0,0%	0	0,0%	0	0,0%	1	0,3%
413, Sülfeld	937	520	2	518	55,5%	131	25,3%	216	41,7%	40	7,7%	56	10,8%	47	9,1%	14	2,7%	9	1,7%	3	0,6%	0	0,0%	0	0,0%	2	0,4%
414, Westhagen	981	378	9	369	38,5%	82	22,2%	112	30,4%	33	8,9%	86	23,3%	17	4,6%	30	8,1%	2	0,5%	4	1,1%	0	0,0%	1	0,3%	2	0,5%
415, Westhagen	1.114	433	8	425	38,9%	119	28,0%	136	32,0%	30	7,1%	83	19,5%	26	6,1%	22	5,2%	5	1,2%	2	0,5%	0	0,0%	0	0,0%	2	0,5%
416, Westhagen	1.142	457	11	446	40,0%	116	26,0%	129	28,9%	29	6,5%	125	28,0%	14	3,1%	24	5,4%	2	0,4%	1	0,2%	0	0,0%	1	0,2%	5	1,1%
417, Westhagen	929	356	11	345	38,3%	88	25,5%	114	33,0%	27	7,8%	74	21,4%	23	6,7%	12	3,5%	2	0,6%	0	0,0%	0	0,0%	0	0,0%	5	1,4%
418, Westhagen	882	381	7	374	43,2%	90	24,1%	129	34,5%	30	8,0%	78	20,9%	14	3,7%	19	5,1%	1	0,3%	3	0,8%	0	0,0%	0	0,0%	10	2,7%
501, Ehmen	925	474	3	471	51,2%	154	32,7%	174	36,9%	39	8,3%	30	6,4%	47	10,0%	14	3,0%	8	1,7%	4	0,8%	0	0,0%	1	0,2%	0	0,0%
502, Ehmen	947	499	10	489	52,7%	154	31,5%	192	39,3%	34	7,0%	38	7,8%	47	9,6%	9	1,8%	11	2,2%	1	0,2%	0	0,0%	1	0,2%	2	0,4%
503, Ehmen	1.247	641	6	635	51,4%	176	27,7%	236	37,2%	75	11,8%	63	9,9%	63	9,9%	8	1,3%	12	1,9%	1	0,2%	1	0,2%	0	0,0%	0	0,0%
504, Ehmen	1.122	558	13	545	49,7%	141	25,9%	229	42,0%	41	7,5%	52	9,5%	58	10,6%	14	2,6%	7	1,3%	1	0,2%	0	0,0%	2	0,4%	0	0,0%
505, Mörse	929	474	5	469	51,0%	167	35,6%	156	33,3%	37	7,9%	53	11,3%	45	9,6%	5	1,1%	3	0,6%	1	0,2%	0	0,0%	1	0,2%	1	0,2%
506, Mörse	873	513	4	509	58,8%	149	29,3%	180	35,4%	42	8,3%	74	14,5%	39	7,7%	12	2,4%	9	1,8%	2	0,4%	0	0,0%	1	0,2%	1	0,2%
507, Mörse	972	456	6	450	46,9%	151	33,6%	162	36,0%	45	10,0%	31	6,9%	45	10,0%	4	0,9%	10	2,2%	0	0,0%	0	0,0%	1	0,2%	1	0,2%
508, Hattorf	841	512	9	503	60,9%	129	25,6%	216	42,9%	53	10,5%	40	8,0%	42	8,3%	12	2,4%	9	1,8%	1	0,2%	0	0,0%	0	0,0%	1	0,2%

Ergebnisse in den Wahlbezirken nach der Reihenfolge der Kandidatenanteile
 Wahlkreis 51, Helmstedt-Wolfsburg, Wolfsburger Anteil
 -ohne Briefwahl-

Wahlbezirk	Wahlberechtigte	Wähler	ungültige Erststimmen	gültige Erststimmen	Wahlbeteiligung	Weber, Andreas (CDU)	Mohrs, Falko (SPD)	Krumm, Kristin (FDP)	Scharfenberg, Stephanie (AfD)	Bsirske, Frank (GRÜNE)	Mex, Bernd (DIE LINKE)	Schrödl, Frank (FREIE WÄHLER)	Weigl, Dora Maria (ÖDP)	Kunick, Peter (Einzelkandidat)	Wiesenthal, Wilfried (Einzelkandidat)	Hönig, Johann Sebastian Günter (Einzelkandidat)													
509, Hattorf	634	376	3	373	59,3%	98	26,3%	159	42,6%	28	7,5%	37	9,9%	32	8,6%	10	2,7%	2	0,5%	0	0,0%	1	0,3%	1	0,3%	5	1,3%		
510, Heiligendorf	822	447	5	442	54,4%	118	26,7%	154	34,8%	52	11,8%	47	10,6%	47	10,6%	14	3,2%	5	1,1%	4	0,9%	0	0,0%	0	0,0%	0	0,0%	1	0,2%
511, Heiligendorf	955	458	9	449	48,0%	100	22,3%	181	40,3%	50	11,1%	59	13,1%	43	9,6%	6	1,3%	6	1,3%	2	0,4%	0	0,0%	1	0,2%	1	0,2%		
512, Almke	570	333	2	331	58,4%	89	26,9%	157	47,4%	20	6,0%	38	11,5%	17	5,1%	6	1,8%	3	0,9%	0	0,0%	0	0,0%	0	0,0%	0	0,0%	1	0,3%
513, Neindorf	1.084	594	5	589	54,8%	145	24,6%	268	45,5%	40	6,8%	70	11,9%	41	7,0%	5	0,8%	15	2,5%	2	0,3%	0	0,0%	2	0,3%	1	0,2%		
514, Detmerode	966	433	10	423	44,8%	126	29,8%	184	43,5%	21	5,0%	45	10,6%	23	5,4%	17	4,0%	4	0,9%	3	0,7%	0	0,0%	0	0,0%	0	0,0%	0	0,0%
515, Detmerode	946	433	7	426	45,8%	120	28,2%	175	41,1%	26	6,1%	35	8,2%	41	9,6%	16	3,8%	9	2,1%	3	0,7%	0	0,0%	0	0,0%	0	0,0%	1	0,2%
516, Detmerode	999	380	4	376	38,0%	78	20,7%	151	40,2%	24	6,4%	70	18,6%	26	6,9%	14	3,7%	7	1,9%	3	0,8%	0	0,0%	2	0,5%	1	0,3%		
517, Detmerode	822	421	9	412	51,2%	94	22,8%	182	44,2%	23	5,6%	61	14,8%	29	7,0%	14	3,4%	3	0,7%	5	1,2%	0	0,0%	0	0,0%	0	0,0%	1	0,2%
518, Detmerode	770	352	2	350	45,7%	107	30,6%	147	42,0%	23	6,6%	31	8,9%	23	6,6%	12	3,4%	5	1,4%	1	0,3%	0	0,0%	0	0,0%	0	0,0%	1	0,3%
519, Detmerode	668	331	6	325	49,6%	69	21,2%	158	48,6%	16	4,9%	35	10,8%	27	8,3%	7	2,2%	9	2,8%	0	0,0%	0	0,0%	0	0,0%	0	0,0%	4	1,2%

Ergebnisse in den Wahlbezirken nach der Reihenfolge der Kandidatenanteile
 Wahlkreis 51, Helmstedt-Wolfsburg, Wolfsburger Anteil
 -ohne Briefwahl-

Bundestagswahl 26.09.2021

Wahlbezirk	Wahlberechtigte	Wähler	ungültige Erststimmen	gültige Erststimmen	Wahlbeteiligung	Weber, Andreas (CDU)	Mohrs, Falko (SPD)	Krumm, Kristin (FDP)	Scharfenberg, Stephanie (AfD)	Bsirske, Frank (GRÜNE)	Mex, Bernd (DIE LINKE)	Schrödl, Frank (FREIE WÄHLER)	Weigl, Dora Maria (ÖDP)	Kunick, Peter (Einzelkandidat)	Wiesenthal, Wilfried (Einzelkandidat)	Hönig, Johann Sebastian Günter (Einzelkandidat)									
303, Kliewersberg	825	309	2	307	37,5%	117	38,1%	107	34,9%	27	8,8%	22	7,2%	28	9,1%	2	0,7%	1	0,3%	3	1,0%	0	0,0%	0	0,0%
124, Sandkamp	446	249	1	248	55,8%	89	35,9%	100	40,3%	16	6,5%	12	4,8%	22	8,9%	4	1,6%	5	2,0%	0	0,0%	0	0,0%	0	0,0%
505, Mörse	929	474	5	469	51,0%	167	35,6%	156	33,3%	37	7,9%	53	11,3%	45	9,6%	5	1,1%	3	0,6%	1	0,2%	0	0,0%	1	0,2%
319, Nordsteimke	1.026	526	4	522	51,3%	184	35,2%	193	37,0%	48	9,2%	46	8,8%	38	7,3%	7	1,3%	3	0,6%	1	0,2%	0	0,0%	0	0,0%
507, Mörse	972	456	6	450	46,9%	151	33,6%	162	36,0%	45	10,0%	31	6,9%	45	10,0%	4	0,9%	10	2,2%	0	0,0%	0	0,0%	1	0,2%
501, Ehmen	925	474	3	471	51,2%	154	32,7%	174	36,9%	39	8,3%	30	6,4%	47	10,0%	14	3,0%	8	1,7%	4	0,8%	0	0,0%	1	0,2%
502, Ehmen	947	499	10	489	52,7%	154	31,5%	192	39,3%	34	7,0%	38	7,8%	47	9,6%	9	1,8%	11	2,2%	1	0,2%	0	0,0%	1	0,2%
411, Sülfeld	673	355	3	352	52,7%	109	31,0%	149	42,3%	29	8,2%	17	4,8%	33	9,4%	5	1,4%	9	2,6%	1	0,3%	0	0,0%	0	0,0%
410, Fallersleben	858	452	4	448	52,7%	138	30,8%	199	44,4%	23	5,1%	40	8,9%	32	7,1%	8	1,8%	6	1,3%	2	0,4%	0	0,0%	0	0,0%
518, Detmerode	770	352	2	350	45,7%	107	30,6%	147	42,0%	23	6,6%	31	8,9%	23	6,6%	12	3,4%	5	1,4%	1	0,3%	0	0,0%	0	0,0%
125, Kästorf	856	483	5	478	56,4%	146	30,5%	206	43,1%	36	7,5%	56	11,7%	17	3,6%	8	1,7%	7	1,5%	0	0,0%	0	0,0%	1	0,2%
106, Reisligen	810	398	8	390	49,1%	119	30,5%	162	41,5%	26	6,7%	45	11,5%	28	7,2%	7	1,8%	1	0,3%	0	0,0%	0	0,0%	1	0,3%
101, Neuhaus	588	297	5	292	50,5%	89	30,5%	106	36,3%	33	11,3%	31	10,6%	22	7,5%	4	1,4%	7	2,4%	0	0,0%	0	0,0%	0	0,0%
514, Detmerode	966	433	10	423	44,8%	126	29,8%	184	43,5%	21	5,0%	45	10,6%	23	5,4%	17	4,0%	4	0,9%	3	0,7%	0	0,0%	0	0,0%
104, Reisligen	947	499	8	491	52,7%	145	29,5%	207	42,2%	44	9,0%	39	7,9%	32	6,5%	9	1,8%	10	2,0%	3	0,6%	0	0,0%	1	0,2%
409, Fallersleben	952	506	6	500	53,2%	147	29,4%	201	40,2%	37	7,4%	31	6,2%	61	12,2%	14	2,8%	7	1,4%	2	0,4%	0	0,0%	0	0,0%
220, Steimker Berg	1.048	420	4	416	40,1%	122	29,3%	152	36,5%	28	6,7%	21	5,0%	75	18,0%	13	3,1%	3	0,7%	1	0,2%	0	0,0%	1	0,2%
506, Mörse	873	513	4	509	58,8%	149	29,3%	180	35,4%	42	8,3%	74	14,5%	39	7,7%	12	2,4%	9	1,8%	2	0,4%	0	0,0%	1	0,2%
318, Barnstorf	979	555	8	547	56,7%	158	28,9%	231	42,2%	48	8,8%	33	6,0%	53	9,7%	9	1,6%	5	0,9%	5	0,9%	1	0,2%	4	0,7%
201, Kreuzheide	716	359	9	350	50,1%	101	28,9%	140	40,0%	28	8,0%	28	8,0%	37	10,6%	9	2,6%	3	0,9%	2	0,6%	0	0,0%	0	0,0%
401, Fallersleben	1.038	520	5	515	50,1%	148	28,7%	215	41,7%	41	8,0%	39	7,6%	51	9,9%	10	1,9%	4	0,8%	4	0,8%	0	0,0%	0	0,0%
204, Alt-Wolfsburg	827	396	6	390	47,9%	112	28,7%	153	39,2%	45	11,5%	37	9,5%	26	6,7%	10	2,6%	2	0,5%	3	0,8%	0	0,0%	1	0,3%
115, Vorsfelde	711	364	11	353	51,2%	101	28,6%	157	44,5%	22	6,2%	35	9,9%	21	5,9%	6	1,7%	4	1,1%	3	0,8%	0	0,0%	4	1,1%
123, Warmenau	398	214	13	201	53,8%	57	28,4%	89	44,3%	4	2,0%	30	14,9%	16	8,0%	1	0,5%	4	2,0%	0	0,0%	0	0,0%	0	0,0%
119, Wendschott	791	434	6	428	54,9%	121	28,3%	183	42,8%	30	7,0%	35	8,2%	40	9,3%	8	1,9%	8	1,9%	0	0,0%	0	0,0%	3	0,7%
515, Detmerode	946	433	7	426	45,8%	120	28,2%	175	41,1%	26	6,1%	35	8,2%	41	9,6%	16	3,8%	9	2,1%	3	0,7%	0	0,0%	0	0,0%
312, Laagberg	866	447	6	441	51,6%	124	28,1%	181	41,0%	39	8,8%	47	10,7%	25	5,7%	9	2,0%	9	2,0%	0	0,0%	0	0,0%	0	0,0%
415, Westhagen	1.114	433	8	425	38,9%	119	28,0%	136	32,0%	30	7,1%	83	19,5%	26	6,1%	22	5,2%	5	1,2%	2	0,5%	0	0,0%	0	0,0%
503, Ehmen	1.247	641	6	635	51,4%	176	27,7%	236	37,2%	75	11,8%	63	9,9%	63	9,9%	8	1,3%	12	1,9%	1	0,2%	1	0,2%	0	0,0%
121, Velstove	847	495	8	487	58,4%	134	27,5%	204	41,9%	39	8,0%	48	9,9%	48	9,9%	9	1,8%	5	1,0%	0	0,0%	0	0,0%	0	0,0%
320, Nordsteimke	839	460	2	458	54,8%	126	27,5%	160	34,9%	44	9,6%	59	12,9%	55	12,0%	7	1,5%	4	0,9%	2	0,4%	0	0,0%	0	0,0%
212, Hellwinkel	904	446	6	440	49,3%	121	27,5%	159	36,1%	35	8,0%	51	11,6%	45	10,2%	18	4,1%	7	1,6%	1	0,2%	0	0,0%	2	0,5%
112, Vorsfelde	1.050	461	6	455	43,9%	125	27,5%	203	44,6%	34	7,5%	51	11,2%	24	5,3%	14	3,1%	2	0,4%	0	0,0%	0	0,0%	2	0,4%
316, Hehlingen	760	440	5	435	57,9%	119	27,4%	184	42,3%	44	10,1%	44	10,1%	26	6,0%	7	1,6%	6	1,4%	3	0,7%	0	0,0%	1	0,2%
117, Vorsfelde	711	384	3	381	54,0%	103	27,0%	166	43,6%	28	7,3%	37	9,7%	18	4,7%	15	3,9%	10	2,6%	3	0,8%	0	0,0%	0	0,0%
512, Almke	570	333	2	331	58,4%	89	26,9%	157	47,4%	20	6,0%	38	11,5%	17	5,1%	6	1,8%	3	0,9%	0	0,0%	0	0,0%	0	0,0%
317, Hehlingen	621	357	5	352	57,5%	94	26,7%	165	46,9%	26	7,4%	22	6,3%	34	9,7%	7	2,0%	4	1,1%	0	0,0%	0	0,0%	0	0,0%
510, Heiligendorf	822	447	5	442	54,4%	118	26,7%	154	34,8%	52	11,8%	47	10,6%	47	10,6%	14	3,2%	5	1,1%	4	0,9%	0	0,0%	0	0,0%
211, Heßlingen	858	389	5	384	45,3%	102	26,6%	163	42,4%	29	7,6%	31	8,1%	39	10,2%	12	3,1%	3	0,8%	2	0,5%	0	0,0%	2	0,5%
103, Reisligen	923	486	8	478	52,7%	126	26,4%	190	39,7%	42	8,8%	47	9,8%	53	11,1%	13	2,7%	5	1,0%	2	0,4%	0	0,0%	0	0,0%
509, Hattorf	634	376	3	373	59,3%	98	26,3%	159	42,6%	28	7,5%	37	9,9%	32	8,6%	10	2,7%	2	0,5%	0	0,0%	1	0,3%	1	0,3%
416, Westhagen	1.142	457	11	446	40,0%	116	26,0%	129	28,9%	29	6,5%	125	28,0%	14	3,1%	24	5,4%	2	0,4%	1	0,2%	0	0,0%	1	0,2%
210, Hellwinkel	896	392	11	381	43,8%	99	26,0%	145	38,1%	36	9,4%	50	13,1%	25	6,6%	18	4,7%	6	1,6%	1	0,3%	0	0,0%	0	0,0%
314, Laagberg	767	291	6	285	37,9%	74	26,0%	105	36,8%	15	5,3%	53	18,6%	20	7,0%	10	3,5%	6	2,1%	2	0,7%	0	0,0%	0	0,0%
315, Laagberg	1.041	401	4	397	38,5%	103	25,9%	153	38,5%	35	8,8%	53	13,4%	34	8,6%	16	4,0%	1	0,3%	1	0,3%	0	0,0%	0	0,0%
120, Wendschott	1.124	632	6	626	56,2%	162	25,9%	291	46,5%	47	7,5%	62	9,9%	39	6,2%	17	2,7%	5	0,8%	2	0,3%	0	0,0%	1	0,2%

Ergebnisse in den Wahlbezirken nach der Reihenfolge der Kandidatenanteile
 Wahlkreis 51, Helmstedt-Wolfsburg, Wolfsburger Anteil
 -ohne Briefwahl-

Bundestagswahl 26.09.2021

Wahlbezirk	Wahlberechtigte	Wähler	ungültige Erststimmen	gültige Erststimmen	Wahlbeteiligung	Weber, Andreas (CDU)	Mohrs, Falko (SPD)	Krumm, Kristin (FDP)	Scharfenberg, Stephanie (AfD)	Bsirske, Frank (GRÜNE)	Mex, Bernd (DIE LINKE)	Schrödl, Frank (FREIE WÄHLER)	Weigl, Dora Maria (ÖDP)	Kunick, Peter (Einzelkandidat)	Wiesenthal, Wilfried (Einzelkandidat)	Hönig, Johann Sebastian Günter (Einzelkandidat)											
504, Ehmen	1.122	558	13	545	49,7%	141	25,9%	229	42,0%	41	7,5%	52	9,5%	58	10,6%	14	2,6%	7	1,3%	1	0,2%	0	0,0%	2	0,4%	0	0,0%
107, Reislingen	854	439	2	437	51,4%	113	25,9%	175	40,0%	42	9,6%	65	14,9%	26	5,9%	12	2,7%	1	0,2%	1	0,2%	0	0,0%	1	0,2%	1	0,2%
206, Tiergartenbreite	766	356	7	349	46,5%	90	25,8%	125	35,8%	25	7,2%	50	14,3%	27	7,7%	19	5,4%	8	2,3%	3	0,9%	0	0,0%	0	0,0%	2	0,6%
108, Vorsfelde	714	289	2	287	40,5%	74	25,8%	134	46,7%	16	5,6%	31	10,8%	18	6,3%	9	3,1%	3	1,0%	0	0,0%	0	0,0%	2	0,7%	0	0,0%
508, Hattorf	841	512	9	503	60,9%	129	25,6%	216	42,9%	53	10,5%	40	8,0%	42	8,3%	12	2,4%	9	1,8%	1	0,2%	0	0,0%	0	0,0%	1	0,2%
114, Vorsfelde	1.179	574	7	567	48,7%	145	25,6%	252	44,4%	37	6,5%	46	8,1%	68	12,0%	11	1,9%	4	0,7%	2	0,4%	1	0,2%	0	0,0%	1	0,2%
417, Westhagen	929	356	11	345	38,3%	88	25,5%	114	33,0%	27	7,8%	74	21,4%	23	6,7%	12	3,5%	2	0,6%	0	0,0%	0	0,0%	0	0,0%	5	1,4%
412, Sülfeld	688	356	6	350	51,7%	89	25,4%	161	46,0%	29	8,3%	26	7,4%	24	6,9%	8	2,3%	12	3,4%	0	0,0%	0	0,0%	0	0,0%	1	0,3%
102, Neuhaus	646	333	2	331	51,5%	84	25,4%	144	43,5%	28	8,5%	30	9,1%	40	12,1%	2	0,6%	2	0,6%	1	0,3%	0	0,0%	0	0,0%	0	0,0%
413, Sülfeld	937	520	2	518	55,5%	131	25,3%	216	41,7%	40	7,7%	56	10,8%	47	9,1%	14	2,7%	9	1,7%	3	0,6%	0	0,0%	0	0,0%	2	0,4%
118, Wendschott	781	406	6	400	52,0%	101	25,3%	194	48,5%	25	6,3%	34	8,5%	23	5,8%	9	2,3%	13	3,3%	1	0,3%	0	0,0%	0	0,0%	0	0,0%
111, Vorsfelde	1.043	484	6	478	46,4%	120	25,1%	196	41,0%	47	9,8%	54	11,3%	36	7,5%	13	2,7%	8	1,7%	2	0,4%	0	0,0%	1	0,2%	1	0,2%
207, Teichbreite	676	371	7	364	54,9%	91	25,0%	167	45,9%	29	8,0%	33	9,1%	20	5,5%	16	4,4%	5	1,4%	1	0,3%	0	0,0%	1	0,3%	1	0,3%
113, Vorsfelde	1.142	580	12	568	50,8%	142	25,0%	225	39,6%	67	11,8%	69	12,1%	40	7,0%	14	2,5%	7	1,2%	2	0,4%	0	0,0%	1	0,2%	1	0,2%
302, Rabenberg	839	377	2	375	44,9%	93	24,8%	149	39,7%	37	9,9%	30	8,0%	36	9,6%	11	2,9%	14	3,7%	2	0,5%	1	0,3%	1	0,3%	1	0,3%
209, Teichbreite	788	353	6	347	44,8%	86	24,8%	152	43,8%	30	8,6%	39	11,2%	16	4,6%	8	2,3%	12	3,5%	2	0,6%	0	0,0%	0	0,0%	2	0,6%
203, Tiergartenbreite	697	275	4	271	39,5%	67	24,7%	122	45,0%	22	8,1%	30	11,1%	14	5,2%	10	3,7%	4	1,5%	1	0,4%	1	0,4%	0	0,0%	0	0,0%
513, Neindorf	1.084	594	5	589	54,8%	145	24,6%	268	45,5%	40	6,8%	70	11,9%	41	7,0%	5	0,8%	15	2,5%	2	0,3%	0	0,0%	2	0,3%	1	0,2%
122, Brackstedt	1.170	684	11	673	58,5%	163	24,2%	261	38,8%	60	8,9%	105	15,6%	47	7,0%	20	3,0%	15	2,2%	2	0,3%	0	0,0%	0	0,0%	0	0,0%
407, Fallersleben	918	404	7	397	44,0%	96	24,2%	178	44,8%	32	8,1%	28	7,1%	33	8,3%	17	4,3%	8	2,0%	2	0,5%	0	0,0%	0	0,0%	3	0,8%
403, Fallersleben	728	361	12	349	49,6%	84	24,1%	164	47,0%	26	7,4%	19	5,4%	34	9,7%	14	4,0%	6	1,7%	0	0,0%	0	0,0%	0	0,0%	2	0,6%
418, Westhagen	882	381	7	374	43,2%	90	24,1%	129	34,5%	30	8,0%	78	20,9%	14	3,7%	19	5,1%	1	0,3%	3	0,8%	0	0,0%	0	0,0%	10	2,7%
202, Kreuzheide	690	380	2	378	55,1%	89	23,5%	147	38,9%	47	12,4%	58	15,3%	22	5,8%	10	2,6%	5	1,3%	0	0,0%	0	0,0%	0	0,0%	0	0,0%
301, Rabenberg	938	417	10	407	44,5%	95	23,3%	170	41,8%	38	9,3%	34	8,4%	31	7,6%	26	6,4%	8	2,0%	1	0,2%	1	0,2%	0	0,0%	3	0,7%
221, Steimker Gärten	516	214	3	211	41,5%	49	23,2%	89	42,2%	27	12,8%	11	5,2%	22	10,4%	9	4,3%	2	0,9%	2	0,9%	0	0,0%	0	0,0%	0	0,0%
116, Vorsfelde	753	339	5	334	45,0%	77	23,1%	165	49,4%	22	6,6%	35	10,5%	21	6,3%	8	2,4%	5	1,5%	0	0,0%	0	0,0%	1	0,3%	0	0,0%
305, Eichelkamp	714	307	3	304	43,0%	70	23,0%	105	34,5%	22	7,2%	47	15,5%	32	10,5%	17	5,6%	4	1,3%	3	1,0%	0	0,0%	0	0,0%	4	1,3%
402, Fallersleben	837	443	3	440	52,9%	101	23,0%	192	43,6%	38	8,6%	52	11,8%	34	7,7%	13	3,0%	6	1,4%	2	0,5%	1	0,2%	1	0,2%	0	0,0%
408, Fallersleben	762	330	3	327	43,3%	75	22,9%	138	42,2%	28	8,6%	30	9,2%	37	11,3%	10	3,1%	7	2,1%	1	0,3%	0	0,0%	0	0,0%	1	0,3%
309, Wohltberg	672	273	2	271	40,6%	62	22,9%	107	39,5%	28	10,3%	34	12,5%	27	10,0%	5	1,8%	3	1,1%	0	0,0%	0	0,0%	1	0,4%	4	1,5%
517, Detmerode	822	421	9	412	51,2%	94	22,8%	182	44,2%	23	5,6%	61	14,8%	29	7,0%	14	3,4%	3	0,7%	5	1,2%	0	0,0%	0	0,0%	1	0,2%
214, Schillerteich	777	278	6	272	35,8%	61	22,4%	124	45,6%	20	7,4%	24	8,8%	26	9,6%	12	4,4%	3	1,1%	0	0,0%	1	0,4%	0	0,0%	1	0,4%
511, Heiligendorf	955	458	9	449	48,0%	100	22,3%	181	40,3%	50	11,1%	59	13,1%	43	9,6%	6	1,3%	6	1,3%	2	0,4%	0	0,0%	1	0,2%	1	0,2%
414, Westhagen	981	378	9	369	38,5%	82	22,2%	112	30,4%	33	8,9%	86	23,3%	17	4,6%	30	8,1%	2	0,5%	4	1,1%	0	0,0%	1	0,3%	2	0,5%
105, Reislingen	869	431	13	418	49,6%	92	22,0%	167	40,0%	44	10,5%	62	14,8%	23	5,5%	19	4,5%	10	2,4%	1	0,2%	0	0,0%	0	0,0%	0	0,0%
406, Fallersleben	677	315	5	310	46,5%	68	21,9%	156	50,3%	26	8,4%	26	8,4%	17	5,5%	7	2,3%	6	1,9%	1	0,3%	0	0,0%	1	0,3%	2	0,6%
311, Hageberg	636	306	4	302	48,1%	66	21,9%	137	45,4%	21	7,0%	42	13,9%	20	6,6%	7	2,3%	3	1,0%	2	0,7%	0	0,0%	0	0,0%	4	1,3%
519, Detmerode	668	331	6	325	49,6%	69	21,2%	158	48,6%	16	4,9%	35	10,8%	27	8,3%	7	2,2%	9	2,8%	0	0,0%	0	0,0%	0	0,0%	4	1,2%
306, Hohenstein	992	359	10	349	36,2%	74	21,2%	148	42,4%	26	7,4%	44	12,6%	33	9,5%	16	4,6%	3	0,9%	2	0,6%	0	0,0%	1	0,3%	2	0,6%
208, Teichbreite	703	341	5	336	48,5%	71	21,1%	169	50,3%	30	8,9%	34	10,1%	19	5,7%	9	2,7%	2	0,6%	2	0,6%	0	0,0%	0	0,0%	0	0,0%
109, Vorsfelde	766	365	7	358	47,7%	75	20,9%	159	44,4%	24	6,7%	41	11,5%	27	7,5%	21	5,9%	9	2,5%	1	0,3%	0	0,0%	0	0,0%	1	0,3%
307, Hohenstein	918	369	4	365	40,2%	76	20,8%	147	40,3%	17	4,7%	66	18,1%	42	11,5%	14	3,8%	1	0,3%	1	0,3%	0	0,0%	0	0,0%	1	0,3%
516, Detmerode	999	380	4	376	38,0%	78	20,7%	151	40,2%	24	6,4%	70	18,6%	26	6,9%	14	3,7%	7	1,9%	3	0,8%	0	0,0%	2	0,5%	1	0,3%
310, Wohltberg	583	220	7	213	37,7%	43	20,2%	85	39,9%	16	7,5%	32	15,0%	20	9,4%	7	3,3%	3	1,4%	3	1,4%	0	0,0%	0	0,0%	4	1,9%
110, Vorsfelde	754	354	4	350	46,9%	70	20,0%	152	43,4%	22	6,3%	53	15,1%	21	6,0%	22	6,3%	7	2,0%	1	0,3%	0	0,0%	1	0,3%	1	0,3%
219, Köhlerberg	848	346	5	341	40,8%	67	19,6%	145	42,5%	29	8,5%	35	10,3%	33	9,7%	14	4,1%	11	3,2%	3	0,9%	0	0,0%	4	1,2%	0	0,0%

Ergebnisse in den Wahlbezirken nach der Reihenfolge der Kandidatenanteile
 Wahlkreis 51, Helmstedt-Wolfsburg, Wolfsburger Anteil
 -ohne Briefwahl-

Wahlbezirk	Wahlberechtigte	Wähler	ungültige Erststimmen	gültige Erststimmen	Wahlbeteiligung	Weber, Andreas (CDU)	Mohrs, Falko (SPD)	Krumm, Kristin (FDP)	Scharfenberg, Stephanie (AfD)	Bsirske, Frank (GRÜNE)	Mex, Bernd (DIE LINKE)	Schrödl, Frank (FREIE WÄHLER)	Weigl, Dora Maria (ÖDP)	Kunick, Peter (Einzelkandidat)	Wiesenthal, Wilfried (Einzelkandidat)	Hönig, Johann Sebastian Günter (Einzelkandidat)											
217, Stadtmitte	1.081	417	14	403	38,6%	79	19,6%	166	41,2%	31	7,7%	38	9,4%	41	10,2%	36	8,9%	6	1,5%	2	0,5%	0	0,0%	1	0,2%	3	0,7%
215, Schillerteich	743	252	5	247	33,9%	47	19,0%	96	38,9%	17	6,9%	28	11,3%	27	10,9%	27	10,9%	3	1,2%	0	0,0%	0	0,0%	1	0,4%	1	0,4%
213, Rothenfelde	625	251	7	244	40,2%	46	18,9%	90	36,9%	18	7,4%	40	16,4%	23	9,4%	19	7,8%	6	2,5%	1	0,4%	0	0,0%	0	0,0%	1	0,4%
205, Tiergartenbreite	977	425	8	417	43,5%	78	18,7%	166	39,8%	38	9,1%	78	18,7%	27	6,5%	21	5,0%	4	1,0%	1	0,2%	1	0,2%	0	0,0%	3	0,7%
308, Wohltberg	878	381	5	376	43,4%	66	17,6%	162	43,1%	35	9,3%	49	13,0%	42	11,2%	13	3,5%	7	1,9%	1	0,3%	0	0,0%	0	0,0%	1	0,3%
404, Fallersleben	752	367	9	358	48,8%	62	17,3%	188	52,5%	26	7,3%	37	10,3%	20	5,6%	15	4,2%	5	1,4%	0	0,0%	0	0,0%	0	0,0%	5	1,4%
405, Fallersleben	906	383	3	380	42,3%	65	17,1%	185	48,7%	34	8,9%	39	10,3%	33	8,7%	13	3,4%	8	2,1%	1	0,3%	0	0,0%	0	0,0%	2	0,5%
313, Laagberg	781	324	6	318	41,5%	54	17,0%	121	38,1%	39	12,3%	37	11,6%	32	10,1%	16	5,0%	10	3,1%	0	0,0%	0	0,0%	0	0,0%	9	2,8%
218, Stadtmitte	644	225	3	222	34,9%	37	16,7%	76	34,2%	18	8,1%	28	12,6%	41	18,5%	13	5,9%	8	3,6%	0	0,0%	0	0,0%	0	0,0%	1	0,5%
304, Eichelkamp	810	334	6	328	41,2%	54	16,5%	149	45,4%	32	9,8%	55	16,8%	23	7,0%	10	3,0%	4	1,2%	1	0,3%	0	0,0%	0	0,0%	0	0,0%
216, Stadtmitte	932	326	10	316		52	16,5%	139	44,0%	24	7,6%	38	12,0%	30	9,5%	26	8,2%	4	1,3%	2	0,6%	0	0,0%	0	0,0%	1	0,3%

Ergebnisse in den Wahlbezirken nach der Reihenfolge der Kandidatenanteile
 Wahlkreis 51, Helmstedt-Wolfsburg, Wolfsburger Anteil
 -ohne Briefwahl-

Bundestagswahl 26.09.2021

Wahlbezirk	Wahlberechtigte	Wähler	ungültige Erststimmen	gültige Erststimmen	Wahlbeteiligung	Weber, Andreas (CDU)	Mohrs, Falko (SPD)	Krumm, Kristin (FDP)	Scharfenberg, Stephanie (AfD)	Bsirske, Frank (GRÜNE)	Mex, Bernd (DIE LINKE)	Schrödl, Frank (FREIE WÄHLER)	Weigl, Dora Maria (ÖDP)	Kunick, Peter (Einzelkandidat)	Wiesenthal, Wilfried (Einzelkandidat)	Hönig, Johann Sebastian Günter (Einzelkandidat)											
404, Fallersleben	752	367	9	358	48,8%	62	17,3%	188	52,5%	26	7,3%	37	10,3%	20	5,6%	15	4,2%	5	1,4%	0	0,0%	0	0,0%	5	1,4%		
406, Fallersleben	677	315	5	310	46,5%	68	21,9%	156	50,3%	26	8,4%	26	8,4%	17	5,5%	7	2,3%	6	1,9%	1	0,3%	0	0,0%	1	0,3%	2	0,6%
208, Teichbreite	703	341	5	336	48,5%	71	21,1%	169	50,3%	30	8,9%	34	10,1%	19	5,7%	9	2,7%	2	0,6%	2	0,6%	0	0,0%	0	0,0%	0	0,0%
116, Vorsfelde	753	339	5	334	45,0%	77	23,1%	165	49,4%	22	6,6%	35	10,5%	21	6,3%	8	2,4%	5	1,5%	0	0,0%	0	0,0%	1	0,3%	0	0,0%
405, Fallersleben	906	383	3	380	42,3%	65	17,1%	185	48,7%	34	8,9%	39	10,3%	33	8,7%	13	3,4%	8	2,1%	1	0,3%	0	0,0%	0	0,0%	2	0,5%
519, Detmerode	668	331	6	325	49,6%	69	21,2%	158	48,6%	16	4,9%	35	10,8%	27	8,3%	7	2,2%	9	2,8%	0	0,0%	0	0,0%	0	0,0%	4	1,2%
118, Wendschott	781	406	6	400	52,0%	101	25,3%	194	48,5%	25	6,3%	34	8,5%	23	5,8%	9	2,3%	13	3,3%	1	0,3%	0	0,0%	0	0,0%	0	0,0%
512, Almke	570	333	2	331	58,4%	89	26,9%	157	47,4%	20	6,0%	38	11,5%	17	5,1%	6	1,8%	3	0,9%	0	0,0%	0	0,0%	0	0,0%	1	0,3%
403, Fallersleben	728	361	12	349	49,6%	84	24,1%	164	47,0%	26	7,4%	19	5,4%	34	9,7%	14	4,0%	6	1,7%	0	0,0%	0	0,0%	0	0,0%	2	0,6%
317, Hehlingen	621	357	5	352	57,5%	94	26,7%	165	46,9%	26	7,4%	22	6,3%	34	9,7%	7	2,0%	4	1,1%	0	0,0%	0	0,0%	0	0,0%	0	0,0%
108, Vorsfelde	714	289	2	287	40,5%	74	25,8%	134	46,7%	16	5,6%	31	10,8%	18	6,3%	9	3,1%	3	1,0%	0	0,0%	0	0,0%	2	0,7%	0	0,0%
120, Wendschott	1.124	632	6	626	56,2%	162	25,9%	291	46,5%	47	7,5%	62	9,9%	39	6,2%	17	2,7%	5	0,8%	2	0,3%	0	0,0%	1	0,2%	0	0,0%
412, Sülfeld	688	356	6	350	51,7%	89	25,4%	161	46,0%	29	8,3%	26	7,4%	24	6,9%	8	2,3%	12	3,4%	0	0,0%	0	0,0%	0	0,0%	1	0,3%
207, Teichbreite	676	371	7	364	54,9%	91	25,0%	167	45,9%	29	8,0%	33	9,1%	20	5,5%	16	4,4%	5	1,4%	1	0,3%	0	0,0%	1	0,3%	1	0,3%
214, Schillerteich	777	278	6	272	35,8%	61	22,4%	124	45,6%	20	7,4%	24	8,8%	26	9,6%	12	4,4%	3	1,1%	0	0,0%	1	0,4%	0	0,0%	1	0,4%
513, Neindorf	1.084	594	5	589	54,8%	145	24,6%	268	45,5%	40	6,8%	70	11,9%	41	7,0%	5	0,8%	15	2,5%	2	0,3%	0	0,0%	2	0,3%	1	0,2%
304, Eichelkamp	810	334	6	328	41,2%	54	16,5%	149	45,4%	32	9,8%	55	16,8%	23	7,0%	10	3,0%	4	1,2%	1	0,3%	0	0,0%	0	0,0%	0	0,0%
311, Hageberg	636	306	4	302	48,1%	66	21,9%	137	45,4%	21	7,0%	42	13,9%	20	6,6%	7	2,3%	3	1,0%	2	0,7%	0	0,0%	0	0,0%	4	1,3%
203, Tiergartenbreite	697	275	4	271	39,5%	67	24,7%	122	45,0%	22	8,1%	30	11,1%	14	5,2%	10	3,7%	4	1,5%	1	0,4%	1	0,4%	0	0,0%	0	0,0%
407, Fallersleben	918	404	7	397	44,0%	96	24,2%	178	44,8%	32	8,1%	28	7,1%	33	8,3%	17	4,3%	8	2,0%	2	0,5%	0	0,0%	0	0,0%	3	0,8%
112, Vorsfelde	1.050	461	6	455	43,9%	125	27,5%	203	44,6%	34	7,5%	51	11,2%	24	5,3%	14	3,1%	2	0,4%	0	0,0%	0	0,0%	2	0,4%	0	0,0%
115, Vorsfelde	711	364	11	353	51,2%	101	28,6%	157	44,5%	22	6,2%	35	9,9%	21	5,9%	6	1,7%	4	1,1%	3	0,8%	0	0,0%	4	1,1%	0	0,0%
114, Vorsfelde	1.179	574	7	567	48,7%	145	25,6%	252	44,4%	37	6,5%	46	8,1%	68	12,0%	11	1,9%	4	0,7%	2	0,4%	1	0,2%	0	0,0%	1	0,2%
410, Fallersleben	858	452	4	448	52,7%	138	30,8%	199	44,4%	23	5,1%	40	8,9%	32	7,1%	8	1,8%	6	1,3%	2	0,4%	0	0,0%	0	0,0%	0	0,0%
109, Vorsfelde	766	365	7	358	47,7%	75	20,9%	159	44,4%	24	6,7%	41	11,5%	27	7,5%	21	5,9%	9	2,5%	1	0,3%	0	0,0%	0	0,0%	1	0,3%
123, Warmenau	398	214	13	201	53,8%	57	28,4%	89	44,3%	4	2,0%	30	14,9%	16	8,0%	1	0,5%	4	2,0%	0	0,0%	0	0,0%	0	0,0%	0	0,0%
517, Detmerode	822	421	9	412	51,2%	94	22,8%	182	44,2%	23	5,6%	61	14,8%	29	7,0%	14	3,4%	3	0,7%	5	1,2%	0	0,0%	0	0,0%	1	0,2%
216, Stadtmitte	932	326	10	316	35,0%	52	16,5%	139	44,0%	24	7,6%	38	12,0%	30	9,5%	26	8,2%	4	1,3%	2	0,6%	0	0,0%	0	0,0%	1	0,3%
209, Teichbreite	788	353	6	347	44,8%	86	24,8%	152	43,8%	30	8,6%	39	11,2%	16	4,6%	8	2,3%	12	3,5%	2	0,6%	0	0,0%	0	0,0%	2	0,6%
402, Fallersleben	837	443	3	440	52,9%	101	23,0%	192	43,6%	38	8,6%	52	11,8%	34	7,7%	13	3,0%	6	1,4%	2	0,5%	1	0,2%	1	0,2%	0	0,0%
117, Vorsfelde	711	384	3	381	54,0%	103	27,0%	166	43,6%	28	7,3%	37	9,7%	18	4,7%	15	3,9%	10	2,6%	3	0,8%	0	0,0%	0	0,0%	1	0,3%
102, Neuhaus	646	333	2	331	51,5%	84	25,4%	144	43,5%	28	8,5%	30	9,1%	40	12,1%	2	0,6%	2	0,6%	1	0,3%	0	0,0%	0	0,0%	0	0,0%
514, Detmerode	966	433	10	423	44,8%	126	29,8%	184	43,5%	21	5,0%	45	10,6%	23	5,4%	17	4,0%	4	0,9%	3	0,7%	0	0,0%	0	0,0%	0	0,0%
110, Vorsfelde	754	354	4	350	46,9%	70	20,0%	152	43,4%	22	6,3%	53	15,1%	21	6,0%	22	6,3%	7	2,0%	1	0,3%	0	0,0%	1	0,3%	1	0,3%
125, Kästorf	856	483	5	478	56,4%	146	30,5%	206	43,1%	36	7,5%	56	11,7%	17	3,6%	8	1,7%	7	1,5%	0	0,0%	0	0,0%	1	0,2%	1	0,2%
308, Wohltberg	878	381	5	376	43,4%	66	17,6%	162	43,1%	35	9,3%	49	13,0%	42	11,2%	13	3,5%	7	1,9%	1	0,3%	0	0,0%	0	0,0%	1	0,3%
508, Hattorf	841	512	9	503	60,9%	129	25,6%	216	42,9%	53	10,5%	40	8,0%	42	8,3%	12	2,4%	9	1,8%	1	0,2%	0	0,0%	0	0,0%	1	0,2%
119, Wendschott	791	434	6	428	54,9%	121	28,3%	183	42,8%	30	7,0%	35	8,2%	40	9,3%	8	1,9%	8	1,9%	0	0,0%	0	0,0%	3	0,7%	0	0,0%
509, Hattorf	634	376	3	373	59,3%	98	26,3%	159	42,6%	28	7,5%	37	9,9%	32	8,6%	10	2,7%	2	0,5%	0	0,0%	1	0,3%	1	0,3%	5	1,3%
219, Köhlerberg	848	346	5	341	40,8%	67	19,6%	145	42,5%	29	8,5%	35	10,3%	33	9,7%	14	4,1%	11	3,2%	3	0,9%	0	0,0%	4	1,2%	0	0,0%
211, Heßlingen	858	389	5	384	45,3%	102	26,6%	163	42,4%	29	7,6%	31	8,1%	39	10,2%	12	3,1%	3	0,8%	2	0,5%	0	0,0%	2	0,5%	1	0,3%
306, Hohenstein	992	359	10	349	36,2%	74	21,2%	148	42,4%	26	7,4%	44	12,6%	33	9,5%	16	4,6%	3	0,9%	2	0,6%	0	0,0%	1	0,3%	2	0,6%
411, Sülfeld	673	355	3	352	52,7%	109	31,0%	149	42,3%	29	8,2%	17	4,8%	33	9,4%	5	1,4%	9	2,6%	1	0,3%	0	0,0%	0	0,0%	0	0,0%
316, Hehlingen	760	440	5	435	57,9%	119	27,4%	184	42,3%	44	10,1%	44	10,1%	26	6,0%	7	1,6%	6	1,4%	3	0,7%	0	0,0%	1	0,2%	1	0,2%
318, Barnstorf	979	555	8	547	56,7%	158	28,9%	231	42,2%	48	8,8%	33	6,0%	53	9,7%	9	1,6%	5	0,9%	5	0,9%	1	0,2%	4	0,7%	0	0,0%
408, Fallersleben	762	330	3	327	43,3%	75	22,9%	138	42,2%	28	8,6%	30	9,2%	37	11,3%	10	3,1%	7	2,1%	1	0,3%	0	0,0%	0	0,0%	1	0,3%

Ergebnisse in den Wahlbezirken nach der Reihenfolge der Kandidatenanteile
 Wahlkreis 51, Helmstedt-Wolfsburg, Wolfsburger Anteil
 -ohne Briefwahl-

Bundestagswahl 26.09.2021

Wahlbezirk	Wahlberechtigte	Wähler	ungültige Erststimmen	gültige Erststimmen	Wahlbeteiligung	Weber, Andreas (CDU)	Mohrs, Falko (SPD)	Krumm, Kristin (FDP)	Scharfenberg, Stephanie (AfD)	Bsirske, Frank (GRÜNE)	Mex, Bernd (DIE LINKE)	Schrödl, Frank (FREIE WÄHLER)	Weigl, Dora Maria (ÖDP)	Kunick, Peter (Einzelkandidat)	Wiesenthal, Wilfried (Einzelkandidat)	Hönig, Johann Sebastian Günter (Einzelkandidat)									
221, Steimker Gärten	516	214	3	211	41,5%	49	23,2%	89	42,2%	27	12,8%	11	5,2%	22	10,4%	9	4,3%	2	0,9%	2	0,9%	0	0,0%	0	0,0%
104, Reislingen	947	499	8	491	52,7%	145	29,5%	207	42,2%	44	9,0%	39	7,9%	32	6,5%	9	1,8%	10	2,0%	3	0,6%	0	0,0%	1	0,2%
504, Ehmen	1.122	558	13	545	49,7%	141	25,9%	229	42,0%	41	7,5%	52	9,5%	58	10,6%	14	2,6%	7	1,3%	1	0,2%	0	0,0%	2	0,4%
518, Detmerode	770	352	2	350	45,7%	107	30,6%	147	42,0%	23	6,6%	31	8,9%	23	6,6%	12	3,4%	5	1,4%	1	0,3%	0	0,0%	0	0,0%
121, Velstove	847	495	8	487	58,4%	134	27,5%	204	41,9%	39	8,0%	48	9,9%	48	9,9%	9	1,8%	5	1,0%	0	0,0%	0	0,0%	0	0,0%
301, Rabenberg	938	417	10	407	44,5%	95	23,3%	170	41,8%	38	9,3%	34	8,4%	31	7,6%	26	6,4%	8	2,0%	1	0,2%	1	0,2%	0	0,0%
401, Fallersleben	1.038	520	5	515	50,1%	148	28,7%	215	41,7%	41	8,0%	39	7,6%	51	9,9%	10	1,9%	4	0,8%	4	0,8%	0	0,0%	0	0,0%
413, Sülfeld	937	520	2	518	55,5%	131	25,3%	216	41,7%	40	7,7%	56	10,8%	47	9,1%	14	2,7%	9	1,7%	3	0,6%	0	0,0%	0	0,0%
106, Reislingen	810	398	8	390	49,1%	119	30,5%	162	41,5%	26	6,7%	45	11,5%	28	7,2%	7	1,8%	1	0,3%	0	0,0%	0	0,0%	1	0,3%
217, Stadtmitte	1.081	417	14	403	38,6%	79	19,6%	166	41,2%	31	7,7%	38	9,4%	41	10,2%	36	8,9%	6	1,5%	2	0,5%	0	0,0%	1	0,2%
515, Detmerode	946	433	7	426	45,8%	120	28,2%	175	41,1%	26	6,1%	35	8,2%	41	9,6%	16	3,8%	9	2,1%	3	0,7%	0	0,0%	0	0,0%
312, Laagberg	866	447	6	441	51,6%	124	28,1%	181	41,0%	39	8,8%	47	10,7%	25	5,7%	9	2,0%	9	2,0%	0	0,0%	0	0,0%	0	0,0%
111, Vorsfelde	1.043	484	6	478	46,4%	120	25,1%	196	41,0%	47	9,8%	54	11,3%	36	7,5%	13	2,7%	8	1,7%	2	0,4%	0	0,0%	1	0,2%
124, Sandkamp	446	249	1	248	55,8%	89	35,9%	100	40,3%	16	6,5%	12	4,8%	22	8,9%	4	1,6%	5	2,0%	0	0,0%	0	0,0%	0	0,0%
511, Heiligendorf	955	458	9	449	48,0%	100	22,3%	181	40,3%	50	11,1%	59	13,1%	43	9,6%	6	1,3%	6	1,3%	2	0,4%	0	0,0%	1	0,2%
307, Hohenstein	918	369	4	365	40,2%	76	20,8%	147	40,3%	17	4,7%	66	18,1%	42	11,5%	14	3,8%	1	0,3%	1	0,3%	0	0,0%	0	0,0%
409, Fallersleben	952	506	6	500	53,2%	147	29,4%	201	40,2%	37	7,4%	31	6,2%	61	12,2%	14	2,8%	7	1,4%	2	0,4%	0	0,0%	0	0,0%
516, Detmerode	999	380	4	376	38,0%	78	20,7%	151	40,2%	24	6,4%	70	18,6%	26	6,9%	14	3,7%	7	1,9%	3	0,8%	0	0,0%	2	0,5%
107, Reislingen	854	439	2	437	51,4%	113	25,9%	175	40,0%	42	9,6%	65	14,9%	26	5,9%	12	2,7%	1	0,2%	1	0,2%	0	0,0%	1	0,2%
201, Kreuzheide	716	359	9	350	50,1%	101	28,9%	140	40,0%	28	8,0%	28	8,0%	37	10,6%	9	2,6%	3	0,9%	2	0,6%	0	0,0%	0	0,0%
105, Reislingen	869	431	13	418	49,6%	92	22,0%	167	40,0%	44	10,5%	62	14,8%	23	5,5%	19	4,5%	10	2,4%	1	0,2%	0	0,0%	0	0,0%
310, Wohltberg	583	220	7	213	37,7%	43	20,2%	85	39,9%	16	7,5%	32	15,0%	20	9,4%	7	3,3%	3	1,4%	3	1,4%	0	0,0%	0	0,0%
205, Tiergartenbreite	977	425	8	417	43,5%	78	18,7%	166	39,8%	38	9,1%	78	18,7%	27	6,5%	21	5,0%	4	1,0%	1	0,2%	1	0,2%	0	0,0%
103, Reislingen	923	486	8	478	52,7%	126	26,4%	190	39,7%	42	8,8%	47	9,8%	53	11,1%	13	2,7%	5	1,0%	2	0,4%	0	0,0%	0	0,0%
302, Rabenberg	839	377	2	375	44,9%	93	24,8%	149	39,7%	37	9,9%	30	8,0%	36	9,6%	11	2,9%	14	3,7%	2	0,5%	1	0,3%	1	0,3%
113, Vorsfelde	1.142	580	12	568	50,8%	142	25,0%	225	39,6%	67	11,8%	69	12,1%	40	7,0%	14	2,5%	7	1,2%	2	0,4%	0	0,0%	1	0,2%
309, Wohltberg	672	273	2	271	40,6%	62	22,9%	107	39,5%	28	10,3%	34	12,5%	27	10,0%	5	1,8%	3	1,1%	0	0,0%	0	0,0%	1	0,4%
502, Ehmen	947	499	10	489	52,7%	154	31,5%	192	39,3%	34	7,0%	38	7,8%	47	9,6%	9	1,8%	11	2,2%	1	0,2%	0	0,0%	1	0,2%
204, Alt-Wolfsburg	827	396	6	390	47,9%	112	28,7%	153	39,2%	45	11,5%	37	9,5%	26	6,7%	10	2,6%	2	0,5%	3	0,8%	0	0,0%	1	0,3%
202, Kreuzheide	690	380	2	378	55,1%	89	23,5%	147	38,9%	47	12,4%	58	15,3%	22	5,8%	10	2,6%	5	1,3%	0	0,0%	0	0,0%	0	0,0%
215, Schillerteich	743	252	5	247	33,9%	47	19,0%	96	38,9%	17	6,9%	28	11,3%	27	10,9%	27	10,9%	3	1,2%	0	0,0%	0	0,0%	1	0,4%
122, Brackstedt	1.170	684	11	673	58,5%	163	24,2%	261	38,8%	60	8,9%	105	15,6%	47	7,0%	20	3,0%	15	2,2%	2	0,3%	0	0,0%	0	0,0%
315, Laagberg	1.041	401	4	397	38,5%	103	25,9%	153	38,5%	35	8,8%	53	13,4%	34	8,6%	16	4,0%	1	0,3%	1	0,3%	0	0,0%	0	0,0%
210, Hellwinkel	896	392	11	381	43,8%	99	26,0%	145	38,1%	36	9,4%	50	13,1%	25	6,6%	18	4,7%	6	1,6%	1	0,3%	0	0,0%	0	0,0%
313, Laagberg	781	324	6	318	41,5%	54	17,0%	121	38,1%	39	12,3%	37	11,6%	32	10,1%	16	5,0%	10	3,1%	0	0,0%	0	0,0%	0	0,0%
503, Ehmen	1.247	641	6	635	51,4%	176	27,7%	236	37,2%	75	11,8%	63	9,9%	63	9,9%	8	1,3%	12	1,9%	1	0,2%	1	0,2%	0	0,0%
319, Nordsteimke	1.026	526	4	522	51,3%	184	35,2%	193	37,0%	48	9,2%	46	8,8%	38	7,3%	7	1,3%	3	0,6%	1	0,2%	0	0,0%	0	0,0%
501, Ehmen	925	474	3	471	51,2%	154	32,7%	174	36,9%	39	8,3%	30	6,4%	47	10,0%	14	3,0%	8	1,7%	4	0,8%	0	0,0%	1	0,2%
213, Rothenfelde	625	251	7	244	40,2%	46	18,9%	90	36,9%	18	7,4%	40	16,4%	23	9,4%	19	7,8%	6	2,5%	1	0,4%	0	0,0%	0	0,0%
314, Laagberg	767	291	6	285	37,9%	74	26,0%	105	36,8%	15	5,3%	53	18,6%	20	7,0%	10	3,5%	6	2,1%	2	0,7%	0	0,0%	0	0,0%
220, Steimker Berg	1.048	420	4	416	40,1%	122	29,3%	152	36,5%	28	6,7%	21	5,0%	75	18,0%	13	3,1%	3	0,7%	1	0,2%	0	0,0%	1	0,2%
101, Neuhaus	588	297	5	292	50,5%	89	30,5%	106	36,3%	33	11,3%	31	10,6%	22	7,5%	4	1,4%	7	2,4%	0	0,0%	0	0,0%	0	0,0%
212, Hellwinkel	904	446	6	440	49,3%	121	27,5%	159	36,1%	35	8,0%	51	11,6%	45	10,2%	18	4,1%	7	1,6%	1	0,2%	0	0,0%	2	0,5%
507, Mörse	972	456	6	450	46,9%	151	33,6%	162	36,0%	45	10,0%	31	6,9%	45	10,0%	4	0,9%	10	2,2%	0	0,0%	0	0,0%	1	0,2%
206, Tiergartenbreite	766	356	7	349	46,5%	90	25,8%	125	35,8%	25	7,2%	50	14,3%	27	7,7%	19	5,4%	8	2,3%	3	0,9%	0	0,0%	0	0,0%
506, Mörse	873	513	4	509	58,8%	149	29,3%	180	35,4%	42	8,3%	74	14,5%	39	7,7%	12	2,4%	9	1,8%	2	0,4%	0	0,0%	1	0,2%

Ergebnisse in den Wahlbezirken nach der Reihenfolge der Kandidatenanteile
 Wahlkreis 51, Helmstedt-Wolfsburg, Wolfsburger Anteil
 -ohne Briefwahl-

Wahlbezirk	Wahlberechtigte	Wähler	ungültige Erststimmen	gültige Erststimmen	Wahlbeteiligung	Weber, Andreas (CDU)	Mohrs, Falko (SPD)	Krumm, Kristin (FDP)	Scharfenberg, Stephanie (AfD)	Bsirske, Frank (GRÜNE)	Mex, Bernd (DIE LINKE)	Schrödl, Frank (FREIE WÄHLER)	Weigl, Dora Maria (ÖDP)	Kunick, Peter (Einzelkandidat)	Wiesenthal, Wilfried (Einzelkandidat)	Hönig, Johann Sebastian Günter (Einzelkandidat)											
320, Nordsteimke	839	460	2	458	54,8%	126	27,5%	160	34,9%	44	9,6%	59	12,9%	55	12,0%	7	1,5%	4	0,9%	2	0,4%	0	0,0%	0	0,0%	1	0,2%
303, Kliewersberg	825	309	2	307	37,5%	117	38,1%	107	34,9%	27	8,8%	22	7,2%	28	9,1%	2	0,7%	1	0,3%	3	1,0%	0	0,0%	0	0,0%	0	0,0%
510, Heiligendorf	822	447	5	442	54,4%	118	26,7%	154	34,8%	52	11,8%	47	10,6%	47	10,6%	14	3,2%	5	1,1%	4	0,9%	0	0,0%	0	0,0%	1	0,2%
305, Eichelkamp	714	307	3	304	43,0%	70	23,0%	105	34,5%	22	7,2%	47	15,5%	32	10,5%	17	5,6%	4	1,3%	3	1,0%	0	0,0%	0	0,0%	4	1,3%
418, Westhagen	882	381	7	374	43,2%	90	24,1%	129	34,5%	30	8,0%	78	20,9%	14	3,7%	19	5,1%	1	0,3%	3	0,8%	0	0,0%	0	0,0%	10	2,7%
218, Stadtmitte	644	225	3	222	34,9%	37	16,7%	76	34,2%	18	8,1%	28	12,6%	41	18,5%	13	5,9%	8	3,6%	0	0,0%	0	0,0%	0	0,0%	1	0,5%
505, Mörse	929	474	5	469	51,0%	167	35,6%	156	33,3%	37	7,9%	53	11,3%	45	9,6%	5	1,1%	3	0,6%	1	0,2%	0	0,0%	1	0,2%	1	0,2%
417, Westhagen	929	356	11	345	38,3%	88	25,5%	114	33,0%	27	7,8%	74	21,4%	23	6,7%	12	3,5%	2	0,6%	0	0,0%	0	0,0%	0	0,0%	5	1,4%
415, Westhagen	1.114	433	8	425	38,9%	119	28,0%	136	32,0%	30	7,1%	83	19,5%	26	6,1%	22	5,2%	5	1,2%	2	0,5%	0	0,0%	0	0,0%	2	0,5%
414, Westhagen	981	378	9	369	38,5%	82	22,2%	112	30,4%	33	8,9%	86	23,3%	17	4,6%	30	8,1%	2	0,5%	4	1,1%	0	0,0%	1	0,3%	2	0,5%
416, Westhagen	1.142	457	11	446		116	26,0%	129	28,9%	29	6,5%	125	28,0%	14	3,1%	24	5,4%	2	0,4%	1	0,2%	0	0,0%	1	0,2%	5	1,1%

Ergebnisse in den Wahlbezirken nach der Reihenfolge der Kandidatenanteile
 Wahlkreis 51, Helmstedt-Wolfsburg, Wolfsburger Anteil
 -ohne Briefwahl-

Bundestagswahl 26.09.2021

Wahlbezirk	Wahlberechtigte	Wähler	ungültige Erststimmen	gültige Erststimmen	Wahlbeteiligung	Weber, Andreas (CDU)	Mohrs, Falko (SPD)	Krumm, Kristin (FDP)	Scharfenberg, Stephanie (AfD)	Bsirske, Frank (GRÜNE)	Mex, Bernd (DIE LINKE)	Schrödl, Frank (FREIE WÄHLER)	Weigl, Dora Maria (ÖDP)	Kunick, Peter (Einzelkandidat)	Wiesenthal, Wilfried (Einzelkandidat)	Hönig, Johann Sebastian Günter (Einzelkandidat)											
221, Steimker Gärten	516	214	3	211	41,5%	49	23,2%	89	42,2%	27	12,8%	11	5,2%	22	10,4%	9	4,3%	2	0,9%	2	0,9%	0	0,0%	0	0,0%	0	0,0%
202, Kreuzheide	690	380	2	378	55,1%	89	23,5%	147	38,9%	47	12,4%	58	15,3%	22	5,8%	10	2,6%	5	1,3%	0	0,0%	0	0,0%	0	0,0%	0	0,0%
313, Laagberg	781	324	6	318	41,5%	54	17,0%	121	38,1%	39	12,3%	37	11,6%	32	10,1%	16	5,0%	10	3,1%	0	0,0%	0	0,0%	0	0,0%	9	2,8%
503, Ehmen	1.247	641	6	635	51,4%	176	27,7%	236	37,2%	75	11,8%	63	9,9%	63	9,9%	8	1,3%	12	1,9%	1	0,2%	1	0,2%	0	0,0%	0	0,0%
113, Vorsfelde	1.142	580	12	568	50,8%	142	25,0%	225	39,6%	67	11,8%	69	12,1%	40	7,0%	14	2,5%	7	1,2%	2	0,4%	0	0,0%	1	0,2%	1	0,2%
510, Heiligendorf	822	447	5	442	54,4%	118	26,7%	154	34,8%	52	11,8%	47	10,6%	47	10,6%	14	3,2%	5	1,1%	4	0,9%	0	0,0%	0	0,0%	1	0,2%
204, Alt-Wolfsburg	827	396	6	390	47,9%	112	28,7%	153	39,2%	45	11,5%	37	9,5%	26	6,7%	10	2,6%	2	0,5%	3	0,8%	0	0,0%	1	0,3%	1	0,3%
101, Neuhaus	588	297	5	292	50,5%	89	30,5%	106	36,3%	33	11,3%	31	10,6%	22	7,5%	4	1,4%	7	2,4%	0	0,0%	0	0,0%	0	0,0%	0	0,0%
511, Heiligendorf	955	458	9	449	48,0%	100	22,3%	181	40,3%	50	11,1%	59	13,1%	43	9,6%	6	1,3%	6	1,3%	2	0,4%	0	0,0%	1	0,2%	1	0,2%
508, Hattorf	841	512	9	503	60,9%	129	25,6%	216	42,9%	53	10,5%	40	8,0%	42	8,3%	12	2,4%	9	1,8%	1	0,2%	0	0,0%	0	0,0%	1	0,2%
105, Reislingen	869	431	13	418	49,6%	92	22,0%	167	40,0%	44	10,5%	62	14,8%	23	5,5%	19	4,5%	10	2,4%	1	0,2%	0	0,0%	0	0,0%	0	0,0%
309, Wohltberg	672	273	2	271	40,6%	62	22,9%	107	39,5%	28	10,3%	34	12,5%	27	10,0%	5	1,8%	3	1,1%	0	0,0%	0	0,0%	1	0,4%	4	1,5%
316, Hehlingen	760	440	5	435	57,9%	119	27,4%	184	42,3%	44	10,1%	44	10,1%	26	6,0%	7	1,6%	6	1,4%	3	0,7%	0	0,0%	1	0,2%	1	0,2%
507, Mörse	972	456	6	450	46,9%	151	33,6%	162	36,0%	45	10,0%	31	6,9%	45	10,0%	4	0,9%	10	2,2%	0	0,0%	0	0,0%	1	0,2%	1	0,2%
302, Rabenberg	839	377	2	375	44,9%	93	24,8%	149	39,7%	37	9,9%	30	8,0%	36	9,6%	11	2,9%	14	3,7%	2	0,5%	1	0,3%	1	0,3%	1	0,3%
111, Vorsfelde	1.043	484	6	478	46,4%	120	25,1%	196	41,0%	47	9,8%	54	11,3%	36	7,5%	13	2,7%	8	1,7%	2	0,4%	0	0,0%	1	0,2%	1	0,2%
304, Eichelkamp	810	334	6	328	41,2%	54	16,5%	149	45,4%	32	9,8%	55	16,8%	23	7,0%	10	3,0%	4	1,2%	1	0,3%	0	0,0%	0	0,0%	0	0,0%
107, Reislingen	854	439	2	437	51,4%	113	25,9%	175	40,0%	42	9,6%	65	14,9%	26	5,9%	12	2,7%	1	0,2%	1	0,2%	0	0,0%	1	0,2%	1	0,2%
320, Nordsteimke	839	460	2	458	54,8%	126	27,5%	160	34,9%	44	9,6%	59	12,9%	55	12,0%	7	1,5%	4	0,9%	2	0,4%	0	0,0%	0	0,0%	1	0,2%
210, Hellwinkel	896	392	11	381	43,8%	99	26,0%	145	38,1%	36	9,4%	50	13,1%	25	6,6%	18	4,7%	6	1,6%	1	0,3%	0	0,0%	0	0,0%	1	0,3%
301, Rabenberg	938	417	10	407	44,5%	95	23,3%	170	41,8%	38	9,3%	34	8,4%	31	7,6%	26	6,4%	8	2,0%	1	0,2%	1	0,2%	0	0,0%	3	0,7%
308, Wohltberg	878	381	5	376	43,4%	66	17,6%	162	43,1%	35	9,3%	49	13,0%	42	11,2%	13	3,5%	7	1,9%	1	0,3%	0	0,0%	0	0,0%	1	0,3%
319, Nordsteimke	1.026	526	4	522	51,3%	184	35,2%	193	37,0%	48	9,2%	46	8,8%	38	7,3%	7	1,3%	3	0,6%	1	0,2%	0	0,0%	0	0,0%	2	0,4%
205, Tiergartenbreite	977	425	8	417	43,5%	78	18,7%	166	39,8%	38	9,1%	78	18,7%	27	6,5%	21	5,0%	4	1,0%	1	0,2%	1	0,2%	0	0,0%	3	0,7%
104, Reislingen	947	499	8	491	52,7%	145	29,5%	207	42,2%	44	9,0%	39	7,9%	32	6,5%	9	1,8%	10	2,0%	3	0,6%	0	0,0%	1	0,2%	1	0,2%
405, Fallersleben	906	383	3	380	42,3%	65	17,1%	185	48,7%	34	8,9%	39	10,3%	33	8,7%	13	3,4%	8	2,1%	1	0,3%	0	0,0%	0	0,0%	2	0,5%
414, Westhagen	981	378	9	369	38,5%	82	22,2%	112	30,4%	33	8,9%	86	23,3%	17	4,6%	30	8,1%	2	0,5%	4	1,1%	0	0,0%	1	0,3%	2	0,5%
208, Teichbreite	703	341	5	336	48,5%	71	21,1%	169	50,3%	30	8,9%	34	10,1%	19	5,7%	9	2,7%	2	0,6%	2	0,6%	0	0,0%	0	0,0%	0	0,0%
122, Brackstedt	1.170	684	11	673	58,5%	163	24,2%	261	38,8%	60	8,9%	105	15,6%	47	7,0%	20	3,0%	15	2,2%	2	0,3%	0	0,0%	0	0,0%	0	0,0%
312, Laagberg	866	447	6	441	51,6%	124	28,1%	181	41,0%	39	8,8%	47	10,7%	25	5,7%	9	2,0%	9	2,0%	0	0,0%	0	0,0%	0	0,0%	7	1,6%
315, Laagberg	1.041	401	4	397	38,5%	103	25,9%	153	38,5%	35	8,8%	53	13,4%	34	8,6%	16	4,0%	1	0,3%	1	0,3%	0	0,0%	0	0,0%	1	0,3%
303, Kliewersberg	825	309	2	307	37,5%	117	38,1%	107	34,9%	27	8,8%	22	7,2%	28	9,1%	2	0,7%	1	0,3%	3	1,0%	0	0,0%	0	0,0%	0	0,0%
103, Reislingen	923	486	8	478	52,7%	126	26,4%	190	39,7%	42	8,8%	47	9,8%	53	11,1%	13	2,7%	5	1,0%	2	0,4%	0	0,0%	0	0,0%	0	0,0%
318, Barnstorf	979	555	8	547	56,7%	158	28,9%	231	42,2%	48	8,8%	33	6,0%	53	9,7%	9	1,6%	5	0,9%	5	0,9%	1	0,2%	4	0,7%	0	0,0%
209, Teichbreite	788	353	6	347	44,8%	86	24,8%	152	43,8%	30	8,6%	39	11,2%	16	4,6%	8	2,3%	12	3,5%	2	0,6%	0	0,0%	0	0,0%	2	0,6%
402, Fallersleben	837	443	3	440	52,9%	101	23,0%	192	43,6%	38	8,6%	52	11,8%	34	7,7%	13	3,0%	6	1,4%	2	0,5%	1	0,2%	1	0,2%	0	0,0%
408, Fallersleben	762	330	3	327	43,3%	75	22,9%	138	42,2%	28	8,6%	30	9,2%	37	11,3%	10	3,1%	7	2,1%	1	0,3%	0	0,0%	0	0,0%	1	0,3%
219, Köhlerberg	848	346	5	341	40,8%	67	19,6%	145	42,5%	29	8,5%	35	10,3%	33	9,7%	14	4,1%	11	3,2%	3	0,9%	0	0,0%	4	1,2%	0	0,0%
102, Neuhaus	646	333	2	331	51,5%	84	25,4%	144	43,5%	28	8,5%	30	9,1%	40	12,1%	2	0,6%	2	0,6%	1	0,3%	0	0,0%	0	0,0%	0	0,0%
406, Fallersleben	677	315	5	310	46,5%	68	21,9%	156	50,3%	26	8,4%	26	8,4%	17	5,5%	7	2,3%	6	1,9%	1	0,3%	0	0,0%	1	0,3%	2	0,6%
412, Sülfeld	688	356	6	350	51,7%	89	25,4%	161	46,0%	29	8,3%	26	7,4%	24	6,9%	8	2,3%	12	3,4%	0	0,0%	0	0,0%	0	0,0%	1	0,3%
501, Ehmen	925	474	3	471	51,2%	154	32,7%	174	36,9%	39	8,3%	30	6,4%	47	10,0%	14	3,0%	8	1,7%	4	0,8%	0	0,0%	1	0,2%	0	0,0%
506, Mörse	873	513	4	509	58,8%	149	29,3%	180	35,4%	42	8,3%	74	14,5%	39	7,7%	12	2,4%	9	1,8%	2	0,4%	0	0,0%	1	0,2%	1	0,2%
411, Sülfeld	673	355	3	352	52,7%	109	31,0%	149	42,3%	29	8,2%	17	4,8%	33	9,4%	5	1,4%	9	2,6%	1	0,3%	0	0,0%	0	0,0%	0	0,0%
203, Tiergartenbreite	697	275	4	271	39,5%	67	24,7%	122	45,0%	22	8,1%	30	11,1%	14	5,2%	10	3,7%	4	1,5%	1	0,4%	1	0,4%	0	0,0%	0	0,0%
218, Stadtmitte	644	225	3	222	34,9%	37	16,7%	76	34,2%	18	8,1%	28	12,6%	41	18,5%	13	5,9%	8	3,6%	0	0,0%	0	0,0%	0	0,0%	1	0,5%

Ergebnisse in den Wahlbezirken nach der Reihenfolge der Kandidatenanteile
 Wahlkreis 51, Helmstedt-Wolfsburg, Wolfsburger Anteil
 -ohne Briefwahl-

Bundestagswahl 26.09.2021

Wahlbezirk	Wahlberechtigte	Wähler	ungültige Erststimmen	gültige Erststimmen	Wahlbeteiligung	Weber, Andreas (CDU)	Mohrs, Falko (SPD)	Krumm, Kristin (FDP)	Scharfenberg, Stephanie (AfD)	Bsirske, Frank (GRÜNE)	Mex, Bernd (DIE LINKE)	Schrödl, Frank (FREIE WÄHLER)	Weigl, Dora Maria (ÖDP)	Kunick, Peter (Einzelkandidat)	Wiesenthal, Wilfried (Einzelkandidat)	Hönig, Johann Sebastian Günter (Einzelkandidat)											
407, Fallersleben	918	404	7	397	44,0%	96	24,2%	178	44,8%	32	8,1%	28	7,1%	33	8,3%	17	4,3%	8	2,0%	2	0,5%	0	0,0%	0	0,0%	3	0,8%
418, Westhagen	882	381	7	374	43,2%	90	24,1%	129	34,5%	30	8,0%	78	20,9%	14	3,7%	19	5,1%	1	0,3%	3	0,8%	0	0,0%	0	0,0%	10	2,7%
121, Velstove	847	495	8	487	58,4%	134	27,5%	204	41,9%	39	8,0%	48	9,9%	48	9,9%	9	1,8%	5	1,0%	0	0,0%	0	0,0%	0	0,0%	0	0,0%
201, Kreuzheide	716	359	9	350	50,1%	101	28,9%	140	40,0%	28	8,0%	28	8,0%	37	10,6%	9	2,6%	3	0,9%	2	0,6%	0	0,0%	0	0,0%	2	0,6%
207, Teichbreite	676	371	7	364	54,9%	91	25,0%	167	45,9%	29	8,0%	33	9,1%	20	5,5%	16	4,4%	5	1,4%	1	0,3%	0	0,0%	1	0,3%	1	0,3%
401, Fallersleben	1.038	520	5	515	50,1%	148	28,7%	215	41,7%	41	8,0%	39	7,6%	51	9,9%	10	1,9%	4	0,8%	4	0,8%	0	0,0%	0	0,0%	3	0,6%
212, Hellwinkel	904	446	6	440	49,3%	121	27,5%	159	36,1%	35	8,0%	51	11,6%	45	10,2%	18	4,1%	7	1,6%	1	0,2%	0	0,0%	2	0,5%	1	0,2%
505, Mörse	929	474	5	469	51,0%	167	35,6%	156	33,3%	37	7,9%	53	11,3%	45	9,6%	5	1,1%	3	0,6%	1	0,2%	0	0,0%	1	0,2%	1	0,2%
417, Westhagen	929	356	11	345	38,3%	88	25,5%	114	33,0%	27	7,8%	74	21,4%	23	6,7%	12	3,5%	2	0,6%	0	0,0%	0	0,0%	0	0,0%	5	1,4%
413, Sülfeld	937	520	2	518	55,5%	131	25,3%	216	41,7%	40	7,7%	56	10,8%	47	9,1%	14	2,7%	9	1,7%	3	0,6%	0	0,0%	0	0,0%	2	0,4%
217, Stadtmitte	1.081	417	14	403	38,6%	79	19,6%	166	41,2%	31	7,7%	38	9,4%	41	10,2%	36	8,9%	6	1,5%	2	0,5%	0	0,0%	1	0,2%	3	0,7%
216, Stadtmitte	932	326	10	316	35,0%	52	16,5%	139	44,0%	24	7,6%	38	12,0%	30	9,5%	26	8,2%	4	1,3%	2	0,6%	0	0,0%	0	0,0%	1	0,3%
211, Heßlingen	858	389	5	384	45,3%	102	26,6%	163	42,4%	29	7,6%	31	8,1%	39	10,2%	12	3,1%	3	0,8%	2	0,5%	0	0,0%	2	0,5%	1	0,3%
125, Kästorf	856	483	5	478	56,4%	146	30,5%	206	43,1%	36	7,5%	56	11,7%	17	3,6%	8	1,7%	7	1,5%	0	0,0%	0	0,0%	1	0,2%	1	0,2%
504, Ehmen	1.122	558	13	545	49,7%	141	25,9%	229	42,0%	41	7,5%	52	9,5%	58	10,6%	14	2,6%	7	1,3%	1	0,2%	0	0,0%	2	0,4%	0	0,0%
310, Wohltberg	583	220	7	213	37,7%	43	20,2%	85	39,9%	16	7,5%	32	15,0%	20	9,4%	7	3,3%	3	1,4%	3	1,4%	0	0,0%	0	0,0%	4	1,9%
120, Wendschott	1.124	632	6	626	56,2%	162	25,9%	291	46,5%	47	7,5%	62	9,9%	39	6,2%	17	2,7%	5	0,8%	2	0,3%	0	0,0%	1	0,2%	0	0,0%
509, Hattorf	634	376	3	373	59,3%	98	26,3%	159	42,6%	28	7,5%	37	9,9%	32	8,6%	10	2,7%	2	0,5%	0	0,0%	1	0,3%	1	0,3%	5	1,3%
112, Vorsfelde	1.050	461	6	455	43,9%	125	27,5%	203	44,6%	34	7,5%	51	11,2%	24	5,3%	14	3,1%	2	0,4%	0	0,0%	0	0,0%	2	0,4%	0	0,0%
403, Fallersleben	728	361	12	349	49,6%	84	24,1%	164	47,0%	26	7,4%	19	5,4%	34	9,7%	14	4,0%	6	1,7%	0	0,0%	0	0,0%	0	0,0%	2	0,6%
306, Hohenstein	992	359	10	349	36,2%	74	21,2%	148	42,4%	26	7,4%	44	12,6%	33	9,5%	16	4,6%	3	0,9%	2	0,6%	0	0,0%	1	0,3%	2	0,6%
409, Fallersleben	952	506	6	500	53,2%	147	29,4%	201	40,2%	37	7,4%	31	6,2%	61	12,2%	14	2,8%	7	1,4%	2	0,4%	0	0,0%	0	0,0%	0	0,0%
317, Hehlingen	621	357	5	352	57,5%	94	26,7%	165	46,9%	26	7,4%	22	6,3%	34	9,7%	7	2,0%	4	1,1%	0	0,0%	0	0,0%	0	0,0%	0	0,0%
213, Rothenfelde	625	251	7	244	40,2%	46	18,9%	90	36,9%	18	7,4%	40	16,4%	23	9,4%	19	7,8%	6	2,5%	1	0,4%	0	0,0%	0	0,0%	1	0,4%
214, Schillerteich	777	278	6	272	35,8%	61	22,4%	124	45,6%	20	7,4%	24	8,8%	26	9,6%	12	4,4%	3	1,1%	0	0,0%	1	0,4%	0	0,0%	1	0,4%
117, Vorsfelde	711	384	3	381	54,0%	103	27,0%	166	43,6%	28	7,3%	37	9,7%	18	4,7%	15	3,9%	10	2,6%	3	0,8%	0	0,0%	0	0,0%	1	0,3%
404, Fallersleben	752	367	9	358	48,8%	62	17,3%	188	52,5%	26	7,3%	37	10,3%	20	5,6%	15	4,2%	5	1,4%	0	0,0%	0	0,0%	0	0,0%	5	1,4%
305, Eichelkamp	714	307	3	304	43,0%	70	23,0%	105	34,5%	22	7,2%	47	15,5%	32	10,5%	17	5,6%	4	1,3%	3	1,0%	0	0,0%	0	0,0%	4	1,3%
206, Tiergartenbreite	766	356	7	349	46,5%	90	25,8%	125	35,8%	25	7,2%	50	14,3%	27	7,7%	19	5,4%	8	2,3%	3	0,9%	0	0,0%	0	0,0%	2	0,6%
415, Westhagen	1.114	433	8	425	38,9%	119	28,0%	136	32,0%	30	7,1%	83	19,5%	26	6,1%	22	5,2%	5	1,2%	2	0,5%	0	0,0%	0	0,0%	2	0,5%
119, Wendschott	791	434	6	428	54,9%	121	28,3%	183	42,8%	30	7,0%	35	8,2%	40	9,3%	8	1,9%	8	1,9%	0	0,0%	0	0,0%	3	0,7%	0	0,0%
311, Hageberg	636	306	4	302	48,1%	66	21,9%	137	45,4%	21	7,0%	42	13,9%	20	6,6%	7	2,3%	3	1,0%	2	0,7%	0	0,0%	0	0,0%	4	1,3%
502, Ehmen	947	499	10	489	52,7%	154	31,5%	192	39,3%	34	7,0%	38	7,8%	47	9,6%	9	1,8%	11	2,2%	1	0,2%	0	0,0%	1	0,2%	2	0,4%
215, Schillerteich	743	252	5	247	33,9%	47	19,0%	96	38,9%	17	6,9%	28	11,3%	27	10,9%	27	10,9%	3	1,2%	0	0,0%	0	0,0%	1	0,4%	1	0,4%
513, Neindorf	1.084	594	5	589	54,8%	145	24,6%	268	45,5%	40	6,8%	70	11,9%	41	7,0%	5	0,8%	15	2,5%	2	0,3%	0	0,0%	2	0,3%	1	0,2%
220, Steimker Berg	1.048	420	4	416	40,1%	122	29,3%	152	36,5%	28	6,7%	21	5,0%	75	18,0%	13	3,1%	3	0,7%	1	0,2%	0	0,0%	1	0,2%	0	0,0%
109, Vorsfelde	766	365	7	358	47,7%	75	20,9%	159	44,4%	24	6,7%	41	11,5%	27	7,5%	21	5,9%	9	2,5%	1	0,3%	0	0,0%	0	0,0%	1	0,3%
106, Reislingen	810	398	8	390	49,1%	119	30,5%	162	41,5%	26	6,7%	45	11,5%	28	7,2%	7	1,8%	1	0,3%	0	0,0%	0	0,0%	1	0,3%	1	0,3%
116, Vorsfelde	753	339	5	334	45,0%	77	23,1%	165	49,4%	22	6,6%	35	10,5%	21	6,3%	8	2,4%	5	1,5%	0	0,0%	0	0,0%	1	0,3%	0	0,0%
518, Detmerode	770	352	2	350	45,7%	107	30,6%	147	42,0%	23	6,6%	31	8,9%	23	6,6%	12	3,4%	5	1,4%	1	0,3%	0	0,0%	0	0,0%	1	0,3%
114, Vorsfelde	1.179	574	7	567	48,7%	145	25,6%	252	44,4%	37	6,5%	46	8,1%	68	12,0%	11	1,9%	4	0,7%	2	0,4%	1	0,2%	0	0,0%	1	0,2%
416, Westhagen	1.142	457	11	446	40,0%	116	26,0%	129	28,9%	29	6,5%	125	28,0%	14	3,1%	24	5,4%	2	0,4%	1	0,2%	0	0,0%	1	0,2%	5	1,1%
124, Sandkamp	446	249	1	248	55,8%	89	35,9%	100	40,3%	16	6,5%	12	4,8%	22	8,9%	4	1,6%	5	2,0%	0	0,0%	0	0,0%	0	0,0%	0	0,0%
516, Detmerode	999	380	4	376	38,0%	78	20,7%	151	40,2%	24	6,4%	70	18,6%	26	6,9%	14	3,7%	7	1,9%	3	0,8%	0	0,0%	2	0,5%	1	0,3%
110, Vorsfelde	754	354	4	350	46,9%	70	20,0%	152	43,4%	22	6,3%	53	15,1%	21	6,0%	22	6,3%	7	2,0%	1	0,3%	0	0,0%	1	0,3%	1	0,3%
118, Wendschott	781	406	6	400	52,0%	101	25,3%	194	48,5%	25	6,3%	34	8,5%	23	5,8%	9	2,3%	13	3,3%	1	0,3%	0	0,0%	0	0,0%	0	0,0%

Ergebnisse in den Wahlbezirken nach der Reihenfolge der Kandidatenanteile
 Wahlkreis 51, Helmstedt-Wolfsburg, Wolfsburger Anteil
 -ohne Briefwahl-

Wahlbezirk	Wahlberechtigte	Wähler	ungültige Erststimmen	gültige Erststimmen	Wahlbeteiligung	Weber, Andreas (CDU)	Mohrs, Falko (SPD)	Krumm, Kristin (FDP)	Scharfenberg, Stephanie (AfD)	Bsirske, Frank (GRÜNE)	Mex, Bernd (DIE LINKE)	Schrödl, Frank (FREIE WÄHLER)	Weigl, Dora Maria (ÖDP)	Kunick, Peter (Einzelkandidat)	Wiesenthal, Wilfried (Einzelkandidat)	Hönig, Johann Sebastian Günter (Einzelkandidat)											
115, Vorsfelde	711	364	11	353	51,2%	101	28,6%	157	44,5%	22	6,2%	35	9,9%	21	5,9%	6	1,7%	4	1,1%	3	0,8%	0	0,0%	4	1,1%	0	0,0%
515, Detmerode	946	433	7	426	45,8%	120	28,2%	175	41,1%	26	6,1%	35	8,2%	41	9,6%	16	3,8%	9	2,1%	3	0,7%	0	0,0%	0	0,0%	1	0,2%
512, Almke	570	333	2	331	58,4%	89	26,9%	157	47,4%	20	6,0%	38	11,5%	17	5,1%	6	1,8%	3	0,9%	0	0,0%	0	0,0%	0	0,0%	1	0,3%
517, Detmerode	822	421	9	412	51,2%	94	22,8%	182	44,2%	23	5,6%	61	14,8%	29	7,0%	14	3,4%	3	0,7%	5	1,2%	0	0,0%	0	0,0%	1	0,2%
108, Vorsfelde	714	289	2	287	40,5%	74	25,8%	134	46,7%	16	5,6%	31	10,8%	18	6,3%	9	3,1%	3	1,0%	0	0,0%	0	0,0%	2	0,7%	0	0,0%
314, Laagberg	767	291	6	285	37,9%	74	26,0%	105	36,8%	15	5,3%	53	18,6%	20	7,0%	10	3,5%	6	2,1%	2	0,7%	0	0,0%	0	0,0%	0	0,0%
410, Fallersleben	858	452	4	448	52,7%	138	30,8%	199	44,4%	23	5,1%	40	8,9%	32	7,1%	8	1,8%	6	1,3%	2	0,4%	0	0,0%	0	0,0%	0	0,0%
514, Detmerode	966	433	10	423	44,8%	126	29,8%	184	43,5%	21	5,0%	45	10,6%	23	5,4%	17	4,0%	4	0,9%	3	0,7%	0	0,0%	0	0,0%	0	0,0%
519, Detmerode	668	331	6	325	49,6%	69	21,2%	158	48,6%	16	4,9%	35	10,8%	27	8,3%	7	2,2%	9	2,8%	0	0,0%	0	0,0%	0	0,0%	4	1,2%
307, Hohenstein	918	369	4	365	40,2%	76	20,8%	147	40,3%	17	4,7%	66	18,1%	42	11,5%	14	3,8%	1	0,3%	1	0,3%	0	0,0%	0	0,0%	1	0,3%
123, Warmenau	398	214	13	201		57	28,4%	89	44,3%	4	2,0%	30	14,9%	16	8,0%	1	0,5%	4	2,0%	0	0,0%	0	0,0%	0	0,0%	0	0,0%

Ergebnisse in den Wahlbezirken nach der Reihenfolge der Kandidatenanteile
 Wahlkreis 51, Helmstedt-Wolfsburg, Wolfsburg Anteil
 -ohne Briefwahl-

Bundestagswahl 26.09.2021

Wahlbezirk	Wahlberechtigte	Wähler	ungültige Erststimmen	gültige Erststimmen	Wahlbeteiligung	Weber, Andreas (CDU)	Mohrs, Falko (SPD)	Krumm, Kristin (FDP)	Scharfenberg, Stephanie (AfD)	Bsirske, Frank (GRÜNE)	Mex, Bernd (DIE LINKE)	Schrödl, Frank (FREIE WÄHLER)	Weigl, Dora Maria (ÖDP)	Kunick, Peter (Einzelkandidat)	Wiesenthal, Wilfried (Einzelkandidat)	Hönig, Johann Sebastian Günter (Einzelkandidat)											
416, Westhagen	1.142	457	11	446	40,0%	116	26,0%	129	28,9%	29	6,5%	125	28,0%	14	3,1%	24	5,4%	2	0,4%	1	0,2%	0	0,0%	1	0,2%	5	1,1%
414, Westhagen	981	378	9	369	38,5%	82	22,2%	112	30,4%	33	8,9%	86	23,3%	17	4,6%	30	8,1%	2	0,5%	4	1,1%	0	0,0%	1	0,3%	2	0,5%
417, Westhagen	929	356	11	345	38,3%	88	25,5%	114	33,0%	27	7,8%	74	21,4%	23	6,7%	12	3,5%	2	0,6%	0	0,0%	0	0,0%	0	0,0%	5	1,4%
418, Westhagen	882	381	7	374	43,2%	90	24,1%	129	34,5%	30	8,0%	78	20,9%	14	3,7%	19	5,1%	1	0,3%	3	0,8%	0	0,0%	0	0,0%	10	2,7%
415, Westhagen	1.114	433	8	425	38,9%	119	28,0%	136	32,0%	30	7,1%	83	19,5%	26	6,1%	22	5,2%	5	1,2%	2	0,5%	0	0,0%	0	0,0%	2	0,5%
205, Tiergartenbreite	977	425	8	417	43,5%	78	18,7%	166	39,8%	38	9,1%	78	18,7%	27	6,5%	21	5,0%	4	1,0%	1	0,2%	1	0,2%	0	0,0%	3	0,7%
516, Detmerode	999	380	4	376	38,0%	78	20,7%	151	40,2%	24	6,4%	70	18,6%	26	6,9%	14	3,7%	7	1,9%	3	0,8%	0	0,0%	2	0,5%	1	0,3%
314, Laagberg	767	291	6	285	37,9%	74	26,0%	105	36,8%	15	5,3%	53	18,6%	20	7,0%	10	3,5%	6	2,1%	2	0,7%	0	0,0%	0	0,0%	0	0,0%
307, Hohenstein	918	369	4	365	40,2%	76	20,8%	147	40,3%	17	4,7%	66	18,1%	42	11,5%	14	3,8%	1	0,3%	1	0,3%	0	0,0%	0	0,0%	1	0,3%
304, Eichelkamp	810	334	6	328	41,2%	54	16,5%	149	45,4%	32	9,8%	55	16,8%	23	7,0%	10	3,0%	4	1,2%	1	0,3%	0	0,0%	0	0,0%	0	0,0%
213, Rothenfelde	625	251	7	244	40,2%	46	18,9%	90	36,9%	18	7,4%	40	16,4%	23	9,4%	19	7,8%	6	2,5%	1	0,4%	0	0,0%	0	0,0%	1	0,4%
122, Brackstedt	1.170	684	11	673	58,5%	163	24,2%	261	38,8%	60	8,9%	105	15,6%	47	7,0%	20	3,0%	15	2,2%	2	0,3%	0	0,0%	0	0,0%	0	0,0%
305, Eichelkamp	714	307	3	304	43,0%	70	23,0%	105	34,5%	22	7,2%	47	15,5%	32	10,5%	17	5,6%	4	1,3%	3	1,0%	0	0,0%	0	0,0%	4	1,3%
202, Kreuzheide	690	380	2	378	55,1%	89	23,5%	147	38,9%	47	12,4%	58	15,3%	22	5,8%	10	2,6%	5	1,3%	0	0,0%	0	0,0%	0	0,0%	0	0,0%
110, Vorsfelde	754	354	4	350	46,9%	70	20,0%	152	43,4%	22	6,3%	53	15,1%	21	6,0%	22	6,3%	7	2,0%	1	0,3%	0	0,0%	1	0,3%	1	0,3%
310, Wohltberg	583	220	7	213	37,7%	43	20,2%	85	39,9%	16	7,5%	32	15,0%	20	9,4%	7	3,3%	3	1,4%	3	1,4%	0	0,0%	0	0,0%	4	1,9%
123, Warmenau	398	214	13	201	53,8%	57	28,4%	89	44,3%	4	2,0%	30	14,9%	16	8,0%	1	0,5%	4	2,0%	0	0,0%	0	0,0%	0	0,0%	0	0,0%
107, Reislingen	854	439	2	437	51,4%	113	25,9%	175	40,0%	42	9,6%	65	14,9%	26	5,9%	12	2,7%	1	0,2%	1	0,2%	0	0,0%	1	0,2%	1	0,2%
105, Reislingen	869	431	13	418	49,6%	92	22,0%	167	40,0%	44	10,5%	62	14,8%	23	5,5%	19	4,5%	10	2,4%	1	0,2%	0	0,0%	0	0,0%	0	0,0%
517, Detmerode	822	421	9	412	51,2%	94	22,8%	182	44,2%	23	5,6%	61	14,8%	29	7,0%	14	3,4%	3	0,7%	5	1,2%	0	0,0%	0	0,0%	1	0,2%
506, Mörse	873	513	4	509	58,8%	149	29,3%	180	35,4%	42	8,3%	74	14,5%	39	7,7%	12	2,4%	9	1,8%	2	0,4%	0	0,0%	1	0,2%	1	0,2%
206, Tiergartenbreite	766	356	7	349	46,5%	90	25,8%	125	35,8%	25	7,2%	50	14,3%	27	7,7%	19	5,4%	8	2,3%	3	0,9%	0	0,0%	0	0,0%	2	0,6%
311, Hageberg	636	306	4	302	48,1%	66	21,9%	137	45,4%	21	7,0%	42	13,9%	20	6,6%	7	2,3%	3	1,0%	2	0,7%	0	0,0%	0	0,0%	4	1,3%
315, Laagberg	1.041	401	4	397	38,5%	103	25,9%	153	38,5%	35	8,8%	53	13,4%	34	8,6%	16	4,0%	1	0,3%	1	0,3%	0	0,0%	0	0,0%	1	0,3%
511, Heiligendorf	955	458	9	449	48,0%	100	22,3%	181	40,3%	50	11,1%	59	13,1%	43	9,6%	6	1,3%	6	1,3%	2	0,4%	0	0,0%	1	0,2%	1	0,2%
210, Hellwinkel	896	392	11	381	43,8%	99	26,0%	145	38,1%	36	9,4%	50	13,1%	25	6,6%	18	4,7%	6	1,6%	1	0,3%	0	0,0%	0	0,0%	1	0,3%
308, Wohltberg	878	381	5	376	43,4%	66	17,6%	162	43,1%	35	9,3%	49	13,0%	42	11,2%	13	3,5%	7	1,9%	1	0,3%	0	0,0%	0	0,0%	1	0,3%
320, Nordsteimke	839	460	2	458	54,8%	126	27,5%	160	34,9%	44	9,6%	59	12,9%	55	12,0%	7	1,5%	4	0,9%	2	0,4%	0	0,0%	0	0,0%	1	0,2%
218, Stadtmitte	644	225	3	222	34,9%	37	16,7%	76	34,2%	18	8,1%	28	12,6%	41	18,5%	13	5,9%	8	3,6%	0	0,0%	0	0,0%	0	0,0%	1	0,5%
306, Hohenstein	992	359	10	349	36,2%	74	21,2%	148	42,4%	26	7,4%	44	12,6%	33	9,5%	16	4,6%	3	0,9%	2	0,6%	0	0,0%	1	0,3%	2	0,6%
309, Wohltberg	672	273	2	271	40,6%	62	22,9%	107	39,5%	28	10,3%	34	12,5%	27	10,0%	5	1,8%	3	1,1%	0	0,0%	0	0,0%	1	0,4%	4	1,5%
113, Vorsfelde	1.142	580	12	568	50,8%	142	25,0%	225	39,6%	67	11,8%	69	12,1%	40	7,0%	14	2,5%	7	1,2%	2	0,4%	0	0,0%	1	0,2%	1	0,2%
216, Stadtmitte	932	326	10	316	35,0%	52	16,5%	139	44,0%	24	7,6%	38	12,0%	30	9,5%	26	8,2%	4	1,3%	2	0,6%	0	0,0%	0	0,0%	1	0,3%
513, Neindorf	1.084	594	5	589	54,8%	145	24,6%	268	45,5%	40	6,8%	70	11,9%	41	7,0%	5	0,8%	15	2,5%	2	0,3%	0	0,0%	2	0,3%	1	0,2%
402, Fallersleben	837	443	3	440	52,9%	101	23,0%	192	43,6%	38	8,6%	52	11,8%	34	7,7%	13	3,0%	6	1,4%	2	0,5%	1	0,2%	1	0,2%	0	0,0%
125, Kästorf	856	483	5	478	56,4%	146	30,5%	206	43,1%	36	7,5%	56	11,7%	17	3,6%	8	1,7%	7	1,5%	0	0,0%	0	0,0%	1	0,2%	1	0,2%
313, Laagberg	781	324	6	318	41,5%	54	17,0%	121	38,1%	39	12,3%	37	11,6%	32	10,1%	16	5,0%	10	3,1%	0	0,0%	0	0,0%	0	0,0%	9	2,8%
212, Hellwinkel	904	446	6	440	49,3%	121	27,5%	159	36,1%	35	8,0%	51	11,6%	45	10,2%	18	4,1%	7	1,6%	1	0,2%	0	0,0%	2	0,5%	1	0,2%
106, Reislingen	810	398	8	390	49,1%	119	30,5%	162	41,5%	26	6,7%	45	11,5%	28	7,2%	7	1,8%	1	0,3%	0	0,0%	0	0,0%	1	0,3%	1	0,3%
512, Almke	570	333	2	331	58,4%	89	26,9%	157	47,4%	20	6,0%	38	11,5%	17	5,1%	6	1,8%	3	0,9%	0	0,0%	0	0,0%	0	0,0%	1	0,3%
109, Vorsfelde	766	365	7	358	47,7%	75	20,9%	159	44,4%	24	6,7%	41	11,5%	27	7,5%	21	5,9%	9	2,5%	1	0,3%	0	0,0%	0	0,0%	1	0,3%
215, Schillerteich	743	252	5	247	33,9%	47	19,0%	96	38,9%	17	6,9%	28	11,3%	27	10,9%	27	10,9%	3	1,2%	0	0,0%	0	0,0%	1	0,4%	1	0,4%
505, Mörse	929	474	5	469	51,0%	167	35,6%	156	33,3%	37	7,9%	53	11,3%	45	9,6%	5	1,1%	3	0,6%	1	0,2%	0	0,0%	1	0,2%	1	0,2%
111, Vorsfelde	1.043	484	6	478	46,4%	120	25,1%	196	41,0%	47	9,8%	54	11,3%	36	7,5%	13	2,7%	8	1,7%	2	0,4%	0	0,0%	1	0,2%	1	0,2%
209, Teichbreite	788	353	6	347	44,8%	86	24,8%	152	43,8%	30	8,6%	39	11,2%	16	4,6%	8	2,3%	12	3,5%	2	0,6%	0	0,0%	0	0,0%	2	0,6%
112, Vorsfelde	1.050	461	6	455	43,9%	125	27,5%	203	44,6%	34	7,5%	51	11,2%	24	5,3%	14	3,1%	2	0,4%	0	0,0%	0	0,0%	2	0,4%	0	0,0%

Ergebnisse in den Wahlbezirken nach der Reihenfolge der Kandidatenanteile
 Wahlkreis 51, Helmstedt-Wolfsburg, Wolfsburg
 -ohne Briefwahl-

Bundestagswahl 26.09.2021

Wahlbezirk	Wahlberechtigte	Wähler	ungültige Erststimmen	gültige Erststimmen	Wahlbeteiligung	Weber, Andreas (CDU)	Mohrs, Falko (SPD)	Krumm, Kristin (FDP)	Scharfenberg, Stephanie (AfD)	Bsirske, Frank (GRÜNE)	Mex, Bernd (DIE LINKE)	Schrödl, Frank (FREIE WÄHLER)	Weigl, Dora Maria (ÖDP)	Kunick, Peter (Einzelkandidat)	Wiesenthal, Wilfried (Einzelkandidat)	Hönig, Johann Sebastian Günter (Einzelkandidat)											
203, Tiergartenbreite	697	275	4	271	39,5%	67	24,7%	122	45,0%	22	8,1%	30	11,1%	14	5,2%	10	3,7%	4	1,5%	1	0,4%	1	0,4%	0	0,0%	0	0,0%
413, Sülfeld	937	520	2	518	55,5%	131	25,3%	216	41,7%	40	7,7%	56	10,8%	47	9,1%	14	2,7%	9	1,7%	3	0,6%	0	0,0%	0	0,0%	2	0,4%
108, Vorsfelde	714	289	2	287	40,5%	74	25,8%	134	46,7%	16	5,6%	31	10,8%	18	6,3%	9	3,1%	3	1,0%	0	0,0%	0	0,0%	2	0,7%	0	0,0%
519, Detmerode	668	331	6	325	49,6%	69	21,2%	158	48,6%	16	4,9%	35	10,8%	27	8,3%	7	2,2%	9	2,8%	0	0,0%	0	0,0%	0	0,0%	4	1,2%
312, Laagberg	866	447	6	441	51,6%	124	28,1%	181	41,0%	39	8,8%	47	10,7%	25	5,7%	9	2,0%	9	2,0%	0	0,0%	0	0,0%	0	0,0%	7	1,6%
514, Detmerode	966	433	10	423	44,8%	126	29,8%	184	43,5%	21	5,0%	45	10,6%	23	5,4%	17	4,0%	4	0,9%	3	0,7%	0	0,0%	0	0,0%	0	0,0%
510, Heiligendorf	822	447	5	442	54,4%	118	26,7%	154	34,8%	52	11,8%	47	10,6%	47	10,6%	14	3,2%	5	1,1%	4	0,9%	0	0,0%	0	0,0%	1	0,2%
101, Neuhaus	588	297	5	292	50,5%	89	30,5%	106	36,3%	33	11,3%	31	10,6%	22	7,5%	4	1,4%	7	2,4%	0	0,0%	0	0,0%	0	0,0%	0	0,0%
116, Vorsfelde	753	339	5	334	45,0%	77	23,1%	165	49,4%	22	6,6%	35	10,5%	21	6,3%	8	2,4%	5	1,5%	0	0,0%	0	0,0%	1	0,3%	0	0,0%
404, Fallersleben	752	367	9	358	48,8%	62	17,3%	188	52,5%	26	7,3%	37	10,3%	20	5,6%	15	4,2%	5	1,4%	0	0,0%	0	0,0%	0	0,0%	5	1,4%
219, Köhlerberg	848	346	5	341	40,8%	67	19,6%	145	42,5%	29	8,5%	35	10,3%	33	9,7%	14	4,1%	11	3,2%	3	0,9%	0	0,0%	4	1,2%	0	0,0%
405, Fallersleben	906	383	3	380	42,3%	65	17,1%	185	48,7%	34	8,9%	39	10,3%	33	8,7%	13	3,4%	8	2,1%	1	0,3%	0	0,0%	0	0,0%	2	0,5%
208, Teichbreite	703	341	5	336	48,5%	71	21,1%	169	50,3%	30	8,9%	34	10,1%	19	5,7%	9	2,7%	2	0,6%	2	0,6%	0	0,0%	0	0,0%	0	0,0%
316, Hehlingen	760	440	5	435	57,9%	119	27,4%	184	42,3%	44	10,1%	44	10,1%	26	6,0%	7	1,6%	6	1,4%	3	0,7%	0	0,0%	1	0,2%	1	0,2%
503, Ehmen	1.247	641	6	635	51,4%	176	27,7%	236	37,2%	75	11,8%	63	9,9%	63	9,9%	8	1,3%	12	1,9%	1	0,2%	1	0,2%	0	0,0%	0	0,0%
509, Hattorf	634	376	3	373	59,3%	98	26,3%	159	42,6%	28	7,5%	37	9,9%	32	8,6%	10	2,7%	2	0,5%	0	0,0%	1	0,3%	1	0,3%	5	1,3%
115, Vorsfelde	711	364	11	353	51,2%	101	28,6%	157	44,5%	22	6,2%	35	9,9%	21	5,9%	6	1,7%	4	1,1%	3	0,8%	0	0,0%	4	1,1%	0	0,0%
120, Wendschott	1.124	632	6	626	56,2%	162	25,9%	291	46,5%	47	7,5%	62	9,9%	39	6,2%	17	2,7%	5	0,8%	2	0,3%	0	0,0%	1	0,2%	0	0,0%
121, Velstove	847	495	8	487	58,4%	134	27,5%	204	41,9%	39	8,0%	48	9,9%	48	9,9%	9	1,8%	5	1,0%	0	0,0%	0	0,0%	0	0,0%	0	0,0%
103, Reislingen	923	486	8	478	52,7%	126	26,4%	190	39,7%	42	8,8%	47	9,8%	53	11,1%	13	2,7%	5	1,0%	2	0,4%	0	0,0%	0	0,0%	0	0,0%
117, Vorsfelde	711	384	3	381	54,0%	103	27,0%	166	43,6%	28	7,3%	37	9,7%	18	4,7%	15	3,9%	10	2,6%	3	0,8%	0	0,0%	0	0,0%	1	0,3%
504, Ehmen	1.122	558	13	545	49,7%	141	25,9%	229	42,0%	41	7,5%	52	9,5%	58	10,6%	14	2,6%	7	1,3%	1	0,2%	0	0,0%	2	0,4%	0	0,0%
204, Alt-Wolfsburg	827	396	6	390	47,9%	112	28,7%	153	39,2%	45	11,5%	37	9,5%	26	6,7%	10	2,6%	2	0,5%	3	0,8%	0	0,0%	1	0,3%	1	0,3%
217, Stadtmitte	1.081	417	14	403	38,6%	79	19,6%	166	41,2%	31	7,7%	38	9,4%	41	10,2%	36	8,9%	6	1,5%	2	0,5%	0	0,0%	1	0,2%	3	0,7%
408, Fallersleben	762	330	3	327	43,3%	75	22,9%	138	42,2%	28	8,6%	30	9,2%	37	11,3%	10	3,1%	7	2,1%	1	0,3%	0	0,0%	0	0,0%	1	0,3%
207, Teichbreite	676	371	7	364	54,9%	91	25,0%	167	45,9%	29	8,0%	33	9,1%	20	5,5%	16	4,4%	5	1,4%	1	0,3%	0	0,0%	1	0,3%	1	0,3%
102, Neuhaus	646	333	2	331	51,5%	84	25,4%	144	43,5%	28	8,5%	30	9,1%	40	12,1%	2	0,6%	2	0,6%	1	0,3%	0	0,0%	0	0,0%	0	0,0%
410, Fallersleben	858	452	4	448	52,7%	138	30,8%	199	44,4%	23	5,1%	40	8,9%	32	7,1%	8	1,8%	6	1,3%	2	0,4%	0	0,0%	0	0,0%	0	0,0%
518, Detmerode	770	352	2	350	45,7%	107	30,6%	147	42,0%	23	6,6%	31	8,9%	23	6,6%	12	3,4%	5	1,4%	1	0,3%	0	0,0%	0	0,0%	1	0,3%
214, Schillerteich	777	278	6	272	35,8%	61	22,4%	124	45,6%	20	7,4%	24	8,8%	26	9,6%	12	4,4%	3	1,1%	0	0,0%	1	0,4%	0	0,0%	1	0,4%
319, Nordsteimke	1.026	526	4	522	51,3%	184	35,2%	193	37,0%	48	9,2%	46	8,8%	38	7,3%	7	1,3%	3	0,6%	1	0,2%	0	0,0%	0	0,0%	2	0,4%
118, Wendschott	781	406	6	400	52,0%	101	25,3%	194	48,5%	25	6,3%	34	8,5%	23	5,8%	9	2,3%	13	3,3%	1	0,3%	0	0,0%	0	0,0%	0	0,0%
406, Fallersleben	677	315	5	310	46,5%	68	21,9%	156	50,3%	26	8,4%	26	8,4%	17	5,5%	7	2,3%	6	1,9%	1	0,3%	0	0,0%	1	0,3%	2	0,6%
301, Rabenberg	938	417	10	407	44,5%	95	23,3%	170	41,8%	38	9,3%	34	8,4%	31	7,6%	26	6,4%	8	2,0%	1	0,2%	1	0,2%	0	0,0%	3	0,7%
515, Detmerode	946	433	7	426	45,8%	120	28,2%	175	41,1%	26	6,1%	35	8,2%	41	9,6%	16	3,8%	9	2,1%	3	0,7%	0	0,0%	0	0,0%	1	0,2%
119, Wendschott	791	434	6	428	54,9%	121	28,3%	183	42,8%	30	7,0%	35	8,2%	40	9,3%	8	1,9%	8	1,9%	0	0,0%	0	0,0%	3	0,7%	0	0,0%
114, Vorsfelde	1.179	574	7	567	48,7%	145	25,6%	252	44,4%	37	6,5%	46	8,1%	68	12,0%	11	1,9%	4	0,7%	2	0,4%	1	0,2%	0	0,0%	1	0,2%
211, Heßlingen	858	389	5	384	45,3%	102	26,6%	163	42,4%	29	7,6%	31	8,1%	39	10,2%	12	3,1%	3	0,8%	2	0,5%	0	0,0%	2	0,5%	1	0,3%
201, Kreuzheide	716	359	9	350	50,1%	101	28,9%	140	40,0%	28	8,0%	28	8,0%	37	10,6%	9	2,6%	3	0,9%	2	0,6%	0	0,0%	0	0,0%	2	0,6%
302, Rabenberg	839	377	2	375	44,9%	93	24,8%	149	39,7%	37	9,9%	30	8,0%	36	9,6%	11	2,9%	14	3,7%	2	0,5%	1	0,3%	1	0,3%	1	0,3%
508, Hattorf	841	512	9	503	60,9%	129	25,6%	216	42,9%	53	10,5%	40	8,0%	42	8,3%	12	2,4%	9	1,8%	1	0,2%	0	0,0%	0	0,0%	1	0,2%
104, Reislingen	947	499	8	491	52,7%	145	29,5%	207	42,2%	44	9,0%	39	7,9%	32	6,5%	9	1,8%	10	2,0%	3	0,6%	0	0,0%	1	0,2%	1	0,2%
502, Ehmen	947	499	10	489	52,7%	154	31,5%	192	39,3%	34	7,0%	38	7,8%	47	9,6%	9	1,8%	11	2,2%	1	0,2%	0	0,0%	1	0,2%	2	0,4%
401, Fallersleben	1.038	520	5	515	50,1%	148	28,7%	215	41,7%	41	8,0%	39	7,6%	51	9,9%	10	1,9%	4	0,8%	4	0,8%	0	0,0%	0	0,0%	3	0,6%
412, Sülfeld	688	356	6	350	51,7%	89	25,4%	161	46,0%	29	8,3%	26	7,4%	24	6,9%	8	2,3%	12	3,4%	0	0,0%	0	0,0%	0	0,0%	1	0,3%
303, Kliewersberg	825	309	2	307	37,5%	117	38,1%	107	34,9%	27	8,8%	22	7,2%	28	9,1%	2	0,7%	1	0,3%	3	1,0%	0	0,0%	0	0,0%	0	0,0%

Ergebnisse in den Wahlbezirken nach der Reihenfolge der Kandidatenanteile
 Wahlkreis 51, Helmstedt-Wolfsburg, Wolfsburger Anteil
 -ohne Briefwahl-

Wahlbezirk	Wahlberechtigte	Wähler	ungültige Erststimmen	gültige Erststimmen	Wahlbeteiligung	Weber, Andreas (CDU)	Mohrs, Falko (SPD)	Krumm, Kristin (FDP)	Scharfenberg, Stephanie (AfD)	Bsirske, Frank (GRÜNE)	Mex, Bernd (DIE LINKE)	Schrödl, Frank (FREIE WÄHLER)	Weigl, Dora Maria (ÖDP)	Kunick, Peter (Einzelkandidat)	Wiesenthal, Wilfried (Einzelkandidat)	Hönig, Johann Sebastian Günter (Einzelkandidat)
407, Fallersleben	918	404	7	397	44,0%	96 24,2%	178 44,8%	32 8,1%	28 7,1%	33 8,3%	17 4,3%	8 2,0%	2 0,5%	0 0,0%	0 0,0%	3 0,8%
507, Mörse	972	456	6	450	46,9%	151 33,6%	162 36,0%	45 10,0%	31 6,9%	45 10,0%	4 0,9%	10 2,2%	0 0,0%	0 0,0%	1 0,2%	1 0,2%
501, Ehmen	925	474	3	471	51,2%	154 32,7%	174 36,9%	39 8,3%	30 6,4%	47 10,0%	14 3,0%	8 1,7%	4 0,8%	0 0,0%	1 0,2%	0 0,0%
317, Hehlingen	621	357	5	352	57,5%	94 26,7%	165 46,9%	26 7,4%	22 6,3%	34 9,7%	7 2,0%	4 1,1%	0 0,0%	0 0,0%	0 0,0%	0 0,0%
409, Fallersleben	952	506	6	500	53,2%	147 29,4%	201 40,2%	37 7,4%	31 6,2%	61 12,2%	14 2,8%	7 1,4%	2 0,4%	0 0,0%	0 0,0%	0 0,0%
318, Barnstorf	979	555	8	547	56,7%	158 28,9%	231 42,2%	48 8,8%	33 6,0%	53 9,7%	9 1,6%	5 0,9%	5 0,9%	1 0,2%	4 0,7%	0 0,0%
403, Fallersleben	728	361	12	349	49,6%	84 24,1%	164 47,0%	26 7,4%	19 5,4%	34 9,7%	14 4,0%	6 1,7%	0 0,0%	0 0,0%	0 0,0%	2 0,6%
221, Steimker Gärten	516	214	3	211	41,5%	49 23,2%	89 42,2%	27 12,8%	11 5,2%	22 10,4%	9 4,3%	2 0,9%	2 0,9%	0 0,0%	0 0,0%	0 0,0%
220, Steimker Berg	1.048	420	4	416	40,1%	122 29,3%	152 36,5%	28 6,7%	21 5,0%	75 18,0%	13 3,1%	3 0,7%	1 0,2%	0 0,0%	1 0,2%	0 0,0%
124, Sandkamp	446	249	1	248	55,8%	89 35,9%	100 40,3%	16 6,5%	12 4,8%	22 8,9%	4 1,6%	5 2,0%	0 0,0%	0 0,0%	0 0,0%	0 0,0%
411, Sülfeld	673	355	3	352		109 31,0%	149 42,3%	29 8,2%	17 4,8%	33 9,4%	5 1,4%	9 2,6%	1 0,3%	0 0,0%	0 0,0%	0 0,0%

Ergebnisse in den Wahlbezirken nach der Reihenfolge der Kandidatenanteile
 Wahlkreis 51, Helmstedt-Wolfsburg, Wolfsburger Anteil
 -ohne Briefwahl-

Bundestagswahl 26.09.2021

Wahlbezirk	Wahlberechtigte	Wähler	ungültige Erststimmen	gültige Erststimmen	Wahlbeteiligung	Weber, Andreas (CDU)	Mohrs, Falko (SPD)	Krumm, Kristin (FDP)	Scharfenberg, Stephanie (AfD)	Bsirske, Frank (GRÜNE)	Mex, Bernd (DIE LINKE)	Schrödl, Frank (FREIE WÄHLER)	Weigl, Dora Maria (ÖDP)	Kunick, Peter (Einzelkandidat)	Wiesenthal, Wilfried (Einzelkandidat)	Hönig, Johann Sebastian Günter (Einzelkandidat)											
218, Stadtmitte	644	225	3	222	34,9%	37	16,7%	76	34,2%	18	8,1%	28	12,6%	41	18,5%	13	5,9%	8	3,6%	0	0,0%	0	0,0%	1	0,5%		
220, Steimker Berg	1.048	420	4	416	40,1%	122	29,3%	152	36,5%	28	6,7%	21	5,0%	75	18,0%	13	3,1%	3	0,7%	1	0,2%	0	0,0%	1	0,2%	0	0,0%
409, Fallersleben	952	506	6	500	53,2%	147	29,4%	201	40,2%	37	7,4%	31	6,2%	61	12,2%	14	2,8%	7	1,4%	2	0,4%	0	0,0%	0	0,0%	0	0,0%
102, Neuhaus	646	333	2	331	51,5%	84	25,4%	144	43,5%	28	8,5%	30	9,1%	40	12,1%	2	0,6%	2	0,6%	1	0,3%	0	0,0%	0	0,0%	0	0,0%
320, Nordsteimke	839	460	2	458	54,8%	126	27,5%	160	34,9%	44	9,6%	59	12,9%	55	12,0%	7	1,5%	4	0,9%	2	0,4%	0	0,0%	0	0,0%	1	0,2%
114, Vorsfelde	1.179	574	7	567	48,7%	145	25,6%	252	44,4%	37	6,5%	46	8,1%	68	12,0%	11	1,9%	4	0,7%	2	0,4%	1	0,2%	0	0,0%	1	0,2%
307, Hohenstein	918	369	4	365	40,2%	76	20,8%	147	40,3%	17	4,7%	66	18,1%	42	11,5%	14	3,8%	1	0,3%	1	0,3%	0	0,0%	0	0,0%	1	0,3%
408, Fallersleben	762	330	3	327	43,3%	75	22,9%	138	42,2%	28	8,6%	30	9,2%	37	11,3%	10	3,1%	7	2,1%	1	0,3%	0	0,0%	0	0,0%	1	0,3%
308, Wohltberg	878	381	5	376	43,4%	66	17,6%	162	43,1%	35	9,3%	49	13,0%	42	11,2%	13	3,5%	7	1,9%	1	0,3%	0	0,0%	0	0,0%	1	0,3%
103, Reisligen	923	486	8	478	52,7%	126	26,4%	190	39,7%	42	8,8%	47	9,8%	53	11,1%	13	2,7%	5	1,0%	2	0,4%	0	0,0%	0	0,0%	0	0,0%
215, Schillerteich	743	252	5	247	33,9%	47	19,0%	96	38,9%	17	6,9%	28	11,3%	27	10,9%	27	10,9%	3	1,2%	0	0,0%	0	0,0%	1	0,4%	1	0,4%
504, Ehmen	1.122	558	13	545	49,7%	141	25,9%	229	42,0%	41	7,5%	52	9,5%	58	10,6%	14	2,6%	7	1,3%	1	0,2%	0	0,0%	2	0,4%	0	0,0%
510, Heiligendorf	822	447	5	442	54,4%	118	26,7%	154	34,8%	52	11,8%	47	10,6%	47	10,6%	14	3,2%	5	1,1%	4	0,9%	0	0,0%	0	0,0%	1	0,2%
201, Kreuzheide	716	359	9	350	50,1%	101	28,9%	140	40,0%	28	8,0%	28	8,0%	37	10,6%	9	2,6%	3	0,9%	2	0,6%	0	0,0%	0	0,0%	2	0,6%
305, Eichelkamp	714	307	3	304	43,0%	70	23,0%	105	34,5%	22	7,2%	47	15,5%	32	10,5%	17	5,6%	4	1,3%	3	1,0%	0	0,0%	0	0,0%	4	1,3%
221, Steimker Gärten	516	214	3	211	41,5%	49	23,2%	89	42,2%	27	12,8%	11	5,2%	22	10,4%	9	4,3%	2	0,9%	2	0,9%	0	0,0%	0	0,0%	0	0,0%
212, Hellwinkel	904	446	6	440	49,3%	121	27,5%	159	36,1%	35	8,0%	51	11,6%	45	10,2%	18	4,1%	7	1,6%	1	0,2%	0	0,0%	2	0,5%	1	0,2%
217, Stadtmitte	1.081	417	14	403	38,6%	79	19,6%	166	41,2%	31	7,7%	38	9,4%	41	10,2%	36	8,9%	6	1,5%	2	0,5%	0	0,0%	1	0,2%	3	0,7%
211, Heßlingen	858	389	5	384	45,3%	102	26,6%	163	42,4%	29	7,6%	31	8,1%	39	10,2%	12	3,1%	3	0,8%	2	0,5%	0	0,0%	2	0,5%	1	0,3%
313, Laagberg	781	324	6	318	41,5%	54	17,0%	121	38,1%	39	12,3%	37	11,6%	32	10,1%	16	5,0%	10	3,1%	0	0,0%	0	0,0%	0	0,0%	9	2,8%
507, Mörse	972	456	6	450	46,9%	151	33,6%	162	36,0%	45	10,0%	31	6,9%	45	10,0%	4	0,9%	10	2,2%	0	0,0%	0	0,0%	1	0,2%	1	0,2%
501, Ehmen	925	474	3	471	51,2%	154	32,7%	174	36,9%	39	8,3%	30	6,4%	47	10,0%	14	3,0%	8	1,7%	4	0,8%	0	0,0%	1	0,2%	0	0,0%
309, Wohltberg	672	273	2	271	40,6%	62	22,9%	107	39,5%	28	10,3%	34	12,5%	27	10,0%	5	1,8%	3	1,1%	0	0,0%	0	0,0%	1	0,4%	4	1,5%
503, Ehmen	1.247	641	6	635	51,4%	176	27,7%	236	37,2%	75	11,8%	63	9,9%	63	9,9%	8	1,3%	12	1,9%	1	0,2%	1	0,2%	0	0,0%	0	0,0%
401, Fallersleben	1.038	520	5	515	50,1%	148	28,7%	215	41,7%	41	8,0%	39	7,6%	51	9,9%	10	1,9%	4	0,8%	4	0,8%	0	0,0%	0	0,0%	3	0,6%
121, Velstove	847	495	8	487	58,4%	134	27,5%	204	41,9%	39	8,0%	48	9,9%	48	9,9%	9	1,8%	5	1,0%	0	0,0%	0	0,0%	0	0,0%	0	0,0%
403, Fallersleben	728	361	12	349	49,6%	84	24,1%	164	47,0%	26	7,4%	19	5,4%	34	9,7%	14	4,0%	6	1,7%	0	0,0%	0	0,0%	0	0,0%	2	0,6%
318, Barnstorf	979	555	8	547	56,7%	158	28,9%	231	42,2%	48	8,8%	33	6,0%	53	9,7%	9	1,6%	5	0,9%	5	0,9%	1	0,2%	4	0,7%	0	0,0%
219, Köhlerberg	848	346	5	341	40,8%	67	19,6%	145	42,5%	29	8,5%	35	10,3%	33	9,7%	14	4,1%	11	3,2%	3	0,9%	0	0,0%	4	1,2%	0	0,0%
317, Hehlingen	621	357	5	352	57,5%	94	26,7%	165	46,9%	26	7,4%	22	6,3%	34	9,7%	7	2,0%	4	1,1%	0	0,0%	0	0,0%	0	0,0%	0	0,0%
515, Detmerode	946	433	7	426	45,8%	120	28,2%	175	41,1%	26	6,1%	35	8,2%	41	9,6%	16	3,8%	9	2,1%	3	0,7%	0	0,0%	0	0,0%	1	0,2%
502, Ehmen	947	499	10	489	52,7%	154	31,5%	192	39,3%	34	7,0%	38	7,8%	47	9,6%	9	1,8%	11	2,2%	1	0,2%	0	0,0%	1	0,2%	2	0,4%
302, Rabenberg	839	377	2	375	44,9%	93	24,8%	149	39,7%	37	9,9%	30	8,0%	36	9,6%	11	2,9%	14	3,7%	2	0,5%	1	0,3%	1	0,3%	1	0,3%
505, Mörse	929	474	5	469	51,0%	167	35,6%	156	33,3%	37	7,9%	53	11,3%	45	9,6%	5	1,1%	3	0,6%	1	0,2%	0	0,0%	1	0,2%	1	0,2%
511, Heiligendorf	955	458	9	449	48,0%	100	22,3%	181	40,3%	50	11,1%	59	13,1%	43	9,6%	6	1,3%	6	1,3%	2	0,4%	0	0,0%	1	0,2%	1	0,2%
214, Schillerteich	777	278	6	272	35,8%	61	22,4%	124	45,6%	20	7,4%	24	8,8%	26	9,6%	12	4,4%	3	1,1%	0	0,0%	1	0,4%	0	0,0%	1	0,4%
216, Stadtmitte	932	326	10	316	35,0%	52	16,5%	139	44,0%	24	7,6%	38	12,0%	30	9,5%	26	8,2%	4	1,3%	2	0,6%	0	0,0%	0	0,0%	1	0,3%
306, Hohenstein	992	359	10	349	36,2%	74	21,2%	148	42,4%	26	7,4%	44	12,6%	33	9,5%	16	4,6%	3	0,9%	2	0,6%	0	0,0%	1	0,3%	2	0,6%
213, Rothenfelde	625	251	7	244	40,2%	46	18,9%	90	36,9%	18	7,4%	40	16,4%	23	9,4%	19	7,8%	6	2,5%	1	0,4%	0	0,0%	0	0,0%	1	0,4%
310, Wohltberg	583	220	7	213	37,7%	43	20,2%	85	39,9%	16	7,5%	32	15,0%	20	9,4%	7	3,3%	3	1,4%	3	1,4%	0	0,0%	0	0,0%	4	1,9%
411, Sülfeld	673	355	3	352	52,7%	109	31,0%	149	42,3%	29	8,2%	17	4,8%	33	9,4%	5	1,4%	9	2,6%	1	0,3%	0	0,0%	0	0,0%	0	0,0%
119, Wendschott	791	434	6	428	54,9%	121	28,3%	183	42,8%	30	7,0%	35	8,2%	40	9,3%	8	1,9%	8	1,9%	0	0,0%	0	0,0%	3	0,7%	0	0,0%
303, Kliewersberg	825	309	2	307	37,5%	117	38,1%	107	34,9%	27	8,8%	22	7,2%	28	9,1%	2	0,7%	1	0,3%	3	1,0%	0	0,0%	0	0,0%	0	0,0%
413, Sülfeld	937	520	2	518	55,5%	131	25,3%	216	41,7%	40	7,7%	56	10,8%	47	9,1%	14	2,7%	9	1,7%	3	0,6%	0	0,0%	0	0,0%	2	0,4%
124, Sandkamp	446	249	1	248	55,8%	89	35,9%	100	40,3%	16	6,5%	12	4,8%	22	8,9%	4	1,6%	5	2,0%	0	0,0%	0	0,0%	0	0,0%	0	0,0%
405, Fallersleben	906	383	3	380	42,3%	65	17,1%	185	48,7%	34	8,9%	39	10,3%	33	8,7%	13	3,4%	8	2,1%	1	0,3%	0	0,0%	0	0,0%	2	0,5%

Ergebnisse in den Wahlbezirken nach der Reihenfolge der Kandidatenanteile
 Wahlkreis 51, Helmstedt-Wolfsburg, Wolfsburger Anteil
 -ohne Briefwahl-

Bundestagswahl 26.09.2021

Wahlbezirk	Wahlberechtigte	Wähler	ungültige Erststimmen	gültige Erststimmen	Wahlbeteiligung	Weber, Andreas (CDU)	Mohrs, Falko (SPD)	Krumm, Kristin (FDP)	Scharfenberg, Stephanie (AfD)	Bsirske, Frank (GRÜNE)	Mex, Bernd (DIE LINKE)	Schrödl, Frank (FREIE WÄHLER)	Weigl, Dora Maria (ÖDP)	Kunick, Peter (Einzelkandidat)	Wiesenthal, Wilfried (Einzelkandidat)	Hönig, Johann Sebastian Günter (Einzelkandidat)													
509, Hattorf	634	376	3	373	59,3%	98	26,3%	159	42,6%	28	7,5%	37	9,9%	32	8,6%	10	2,7%	2	0,5%	0	0,0%	1	0,3%	1	0,3%	5	1,3%		
315, Laagberg	1.041	401	4	397	38,5%	103	25,9%	153	38,5%	35	8,8%	53	13,4%	34	8,6%	16	4,0%	1	0,3%	1	0,3%	0	0,0%	0	0,0%	0	0,0%	1	0,3%
508, Hattorf	841	512	9	503	60,9%	129	25,6%	216	42,9%	53	10,5%	40	8,0%	42	8,3%	12	2,4%	9	1,8%	1	0,2%	0	0,0%	0	0,0%	0	0,0%	1	0,2%
407, Fallersleben	918	404	7	397	44,0%	96	24,2%	178	44,8%	32	8,1%	28	7,1%	33	8,3%	17	4,3%	8	2,0%	2	0,5%	0	0,0%	0	0,0%	0	0,0%	3	0,8%
519, Detmerode	668	331	6	325	49,6%	69	21,2%	158	48,6%	16	4,9%	35	10,8%	27	8,3%	7	2,2%	9	2,8%	0	0,0%	0	0,0%	0	0,0%	0	0,0%	4	1,2%
123, Warmenau	398	214	13	201	53,8%	57	28,4%	89	44,3%	4	2,0%	30	14,9%	16	8,0%	1	0,5%	4	2,0%	0	0,0%	0	0,0%	0	0,0%	0	0,0%	0	0,0%
206, Tiergartenbreite	766	356	7	349	46,5%	90	25,8%	125	35,8%	25	7,2%	50	14,3%	27	7,7%	19	5,4%	8	2,3%	3	0,9%	0	0,0%	0	0,0%	0	0,0%	2	0,6%
402, Fallersleben	837	443	3	440	52,9%	101	23,0%	192	43,6%	38	8,6%	52	11,8%	34	7,7%	13	3,0%	6	1,4%	2	0,5%	1	0,2%	1	0,2%	0	0,0%	0	0,0%
506, Mörse	873	513	4	509	58,8%	149	29,3%	180	35,4%	42	8,3%	74	14,5%	39	7,7%	12	2,4%	9	1,8%	2	0,4%	0	0,0%	1	0,2%	1	0,2%	1	0,2%
301, Rabenberg	938	417	10	407	44,5%	95	23,3%	170	41,8%	38	9,3%	34	8,4%	31	7,6%	26	6,4%	8	2,0%	1	0,2%	1	0,2%	0	0,0%	3	0,7%		
109, Vorsfelde	766	365	7	358	47,7%	75	20,9%	159	44,4%	24	6,7%	41	11,5%	27	7,5%	21	5,9%	9	2,5%	1	0,3%	0	0,0%	0	0,0%	0	0,0%	1	0,3%
101, Neuhaus	588	297	5	292	50,5%	89	30,5%	106	36,3%	33	11,3%	31	10,6%	22	7,5%	4	1,4%	7	2,4%	0	0,0%	0	0,0%	0	0,0%	0	0,0%	0	0,0%
111, Vorsfelde	1.043	484	6	478	46,4%	120	25,1%	196	41,0%	47	9,8%	54	11,3%	36	7,5%	13	2,7%	8	1,7%	2	0,4%	0	0,0%	1	0,2%	1	0,2%	1	0,2%
319, Nordsteimke	1.026	526	4	522	51,3%	184	35,2%	193	37,0%	48	9,2%	46	8,8%	38	7,3%	7	1,3%	3	0,6%	1	0,2%	0	0,0%	0	0,0%	0	0,0%	2	0,4%
106, Reislingen	810	398	8	390	49,1%	119	30,5%	162	41,5%	26	6,7%	45	11,5%	28	7,2%	7	1,8%	1	0,3%	0	0,0%	0	0,0%	1	0,3%	1	0,3%	1	0,3%
410, Fallersleben	858	452	4	448	52,7%	138	30,8%	199	44,4%	23	5,1%	40	8,9%	32	7,1%	8	1,8%	6	1,3%	2	0,4%	0	0,0%	0	0,0%	0	0,0%	0	0,0%
113, Vorsfelde	1.142	580	12	568	50,8%	142	25,0%	225	39,6%	67	11,8%	69	12,1%	40	7,0%	14	2,5%	7	1,2%	2	0,4%	0	0,0%	1	0,2%	1	0,2%	1	0,2%
517, Detmerode	822	421	9	412	51,2%	94	22,8%	182	44,2%	23	5,6%	61	14,8%	29	7,0%	14	3,4%	3	0,7%	5	1,2%	0	0,0%	0	0,0%	0	0,0%	1	0,2%
314, Laagberg	767	291	6	285	37,9%	74	26,0%	105	36,8%	15	5,3%	53	18,6%	20	7,0%	10	3,5%	6	2,1%	2	0,7%	0	0,0%	0	0,0%	0	0,0%	0	0,0%
304, Eichelkamp	810	334	6	328	41,2%	54	16,5%	149	45,4%	32	9,8%	55	16,8%	23	7,0%	10	3,0%	4	1,2%	1	0,3%	0	0,0%	0	0,0%	0	0,0%	0	0,0%
122, Brackstedt	1.170	684	11	673	58,5%	163	24,2%	261	38,8%	60	8,9%	105	15,6%	47	7,0%	20	3,0%	15	2,2%	2	0,3%	0	0,0%	0	0,0%	0	0,0%	0	0,0%
513, Neindorf	1.084	594	5	589	54,8%	145	24,6%	268	45,5%	40	6,8%	70	11,9%	41	7,0%	5	0,8%	15	2,5%	2	0,3%	0	0,0%	2	0,3%	1	0,2%	1	0,2%
516, Detmerode	999	380	4	376	38,0%	78	20,7%	151	40,2%	24	6,4%	70	18,6%	26	6,9%	14	3,7%	7	1,9%	3	0,8%	0	0,0%	2	0,5%	1	0,3%	1	0,3%
412, Sülfeld	688	356	6	350	51,7%	89	25,4%	161	46,0%	29	8,3%	26	7,4%	24	6,9%	8	2,3%	12	3,4%	0	0,0%	0	0,0%	0	0,0%	0	0,0%	1	0,3%
204, Alt-Wolfsburg	827	396	6	390	47,9%	112	28,7%	153	39,2%	45	11,5%	37	9,5%	26	6,7%	10	2,6%	2	0,5%	3	0,8%	0	0,0%	1	0,3%	1	0,3%	1	0,3%
417, Westhagen	929	356	11	345	38,3%	88	25,5%	114	33,0%	27	7,8%	74	21,4%	23	6,7%	12	3,5%	2	0,6%	0	0,0%	0	0,0%	0	0,0%	5	1,4%	5	1,4%
311, Hageberg	636	306	4	302	48,1%	66	21,9%	137	45,4%	21	7,0%	42	13,9%	20	6,6%	7	2,3%	3	1,0%	2	0,7%	0	0,0%	0	0,0%	4	1,3%	4	1,3%
518, Detmerode	770	352	2	350	45,7%	107	30,6%	147	42,0%	23	6,6%	31	8,9%	23	6,6%	12	3,4%	5	1,4%	1	0,3%	0	0,0%	0	0,0%	0	0,0%	1	0,3%
210, Hellwinkel	896	392	11	381	43,8%	99	26,0%	145	38,1%	36	9,4%	50	13,1%	25	6,6%	18	4,7%	6	1,6%	1	0,3%	0	0,0%	0	0,0%	0	0,0%	1	0,3%
104, Reislingen	947	499	8	491	52,7%	145	29,5%	207	42,2%	44	9,0%	39	7,9%	32	6,5%	9	1,8%	10	2,0%	3	0,6%	0	0,0%	1	0,2%	1	0,2%	1	0,2%
205, Tiergartenbreite	977	425	8	417	43,5%	78	18,7%	166	39,8%	38	9,1%	78	18,7%	27	6,5%	21	5,0%	4	1,0%	1	0,2%	1	0,2%	0	0,0%	3	0,7%	3	0,7%
116, Vorsfelde	753	339	5	334	45,0%	77	23,1%	165	49,4%	22	6,6%	35	10,5%	21	6,3%	8	2,4%	5	1,5%	0	0,0%	0	0,0%	1	0,3%	0	0,0%	0	0,0%
108, Vorsfelde	714	289	2	287	40,5%	74	25,8%	134	46,7%	16	5,6%	31	10,8%	18	6,3%	9	3,1%	3	1,0%	0	0,0%	0	0,0%	2	0,7%	0	0,0%	0	0,0%
120, Wendschott	1.124	632	6	626	56,2%	162	25,9%	291	46,5%	47	7,5%	62	9,9%	39	6,2%	17	2,7%	5	0,8%	2	0,3%	0	0,0%	1	0,2%	0	0,0%	0	0,0%
415, Westhagen	1.114	433	8	425	38,9%	119	28,0%	136	32,0%	30	7,1%	83	19,5%	26	6,1%	22	5,2%	5	1,2%	2	0,5%	0	0,0%	0	0,0%	0	0,0%	2	0,5%
110, Vorsfelde	754	354	4	350	46,9%	70	20,0%	152	43,4%	22	6,3%	53	15,1%	21	6,0%	22	6,3%	7	2,0%	1	0,3%	0	0,0%	1	0,3%	1	0,3%	1	0,3%
316, Hehlingen	760	440	5	435	57,9%	119	27,4%	184	42,3%	44	10,1%	44	10,1%	26	6,0%	7	1,6%	6	1,4%	3	0,7%	0	0,0%	1	0,2%	1	0,2%	1	0,2%
107, Reislingen	854	439	2	437	51,4%	113	25,9%	175	40,0%	42	9,6%	65	14,9%	26	5,9%	12	2,7%	1	0,2%	1	0,2%	0	0,0%	1	0,2%	1	0,2%	1	0,2%
115, Vorsfelde	711	364	11	353	51,2%	101	28,6%	157	44,5%	22	6,2%	35	9,9%	21	5,9%	6	1,7%	4	1,1%	3	0,8%	0	0,0%	4	1,1%	0	0,0%	0	0,0%
202, Kreuzheide	690	380	2	378	55,1%	89	23,5%	147	38,9%	47	12,4%	58	15,3%	22	5,8%	10	2,6%	5	1,3%	0	0,0%	0	0,0%	0	0,0%	0	0,0%	0	0,0%
118, Wendschott	781	406	6	400	52,0%	101	25,3%	194	48,5%	25	6,3%	34	8,5%	23	5,8%	9	2,3%	13	3,3%	1	0,3%	0	0,0%	0	0,0%	0	0,0%	0	0,0%
312, Laagberg	866	447	6	441	51,6%	124	28,1%	181	41,0%	39	8,8%	47	10,7%	25	5,7%	9	2,0%	9	2,0%	0	0,0%	0	0,0%	0	0,0%	0	0,0%	7	1,6%
208, Teichbreite	703	341	5	336	48,5%	71	21,1%	169	50,3%	30	8,9%	34	10,1%	19	5,7%	9	2,7%	2	0,6%	2	0,6%	0	0,0%	0	0,0%	0	0,0%	0	0,0%
404, Fallersleben	752	367	9	358	48,8%	62	17,3%	188	52,5%	26	7,3%	37	10,3%	20	5,6%	15	4,2%	5	1,4%	0	0,0%	0	0,0%	0	0,0%	5	1,4%	5	1,4%
105, Reislingen	869	431	13	418	49,6%	92	22,0%	167	40,0%	44	10,5%	62	14,8%	23	5,5%	19	4,5%	10	2,4%	1	0,2%	0	0,0%	0	0,0%	0	0,0%	0	0,0%
207, Teichbreite	676	371	7	364	54,9%	91	25,0%	167	45,9%	29	8,0%	33	9,1%	20	5,5%	16	4,4%	5	1,4%	1	0,3%	0	0,0%	1	0,3%	1	0,3%	1	0,3%

Ergebnisse in den Wahlbezirken nach der Reihenfolge der Kandidatenanteile
 Wahlkreis 51, Helmstedt-Wolfsburg, Wolfsburger Anteil
 -ohne Briefwahl-

Wahlbezirk	Wahlberechtigte	Wähler	ungültige Erststimmen	gültige Erststimmen	Wahlbeteiligung	Weber, Andreas (CDU)	Mohrs, Falko (SPD)	Krumm, Kristin (FDP)	Scharfenberg, Stephanie (AfD)	Bsirske, Frank (GRÜNE)	Mex, Bernd (DIE LINKE)	Schrödl, Frank (FREIE WÄHLER)	Weigl, Dora Maria (ÖDP)	Kunick, Peter (Einzelkandidat)	Wiesenthal, Wilfried (Einzelkandidat)	Hönig, Johann Sebastian Günter (Einzelkandidat)											
406, Fallersleben	677	315	5	310	46,5%	68	21,9%	156	50,3%	26	8,4%	26	8,4%	17	5,5%	7	2,3%	6	1,9%	1	0,3%	0	0,0%	1	0,3%	2	0,6%
514, Detmerode	966	433	10	423	44,8%	126	29,8%	184	43,5%	21	5,0%	45	10,6%	23	5,4%	17	4,0%	4	0,9%	3	0,7%	0	0,0%	0	0,0%	0	0,0%
112, Vorsfelde	1.050	461	6	455	43,9%	125	27,5%	203	44,6%	34	7,5%	51	11,2%	24	5,3%	14	3,1%	2	0,4%	0	0,0%	0	0,0%	2	0,4%	0	0,0%
203, Tiergartenbreite	697	275	4	271	39,5%	67	24,7%	122	45,0%	22	8,1%	30	11,1%	14	5,2%	10	3,7%	4	1,5%	1	0,4%	1	0,4%	0	0,0%	0	0,0%
512, Almke	570	333	2	331	58,4%	89	26,9%	157	47,4%	20	6,0%	38	11,5%	17	5,1%	6	1,8%	3	0,9%	0	0,0%	0	0,0%	0	0,0%	1	0,3%
117, Vorsfelde	711	384	3	381	54,0%	103	27,0%	166	43,6%	28	7,3%	37	9,7%	18	4,7%	15	3,9%	10	2,6%	3	0,8%	0	0,0%	0	0,0%	1	0,3%
209, Teichbreite	788	353	6	347	44,8%	86	24,8%	152	43,8%	30	8,6%	39	11,2%	16	4,6%	8	2,3%	12	3,5%	2	0,6%	0	0,0%	0	0,0%	2	0,6%
414, Westhagen	981	378	9	369	38,5%	82	22,2%	112	30,4%	33	8,9%	86	23,3%	17	4,6%	30	8,1%	2	0,5%	4	1,1%	0	0,0%	1	0,3%	2	0,5%
418, Westhagen	882	381	7	374	43,2%	90	24,1%	129	34,5%	30	8,0%	78	20,9%	14	3,7%	19	5,1%	1	0,3%	3	0,8%	0	0,0%	0	0,0%	10	2,7%
125, Kästorf	856	483	5	478	56,4%	146	30,5%	206	43,1%	36	7,5%	56	11,7%	17	3,6%	8	1,7%	7	1,5%	0	0,0%	0	0,0%	1	0,2%	1	0,2%
416, Westhagen	1.142	457	11	446		116	26,0%	129	28,9%	29	6,5%	125	28,0%	14	3,1%	24	5,4%	2	0,4%	1	0,2%	0	0,0%	1	0,2%	5	1,1%

Ergebnisse in den Wahlbezirken nach der Reihenfolge der Kandidatenanteile
 Wahlkreis 51, Helmstedt-Wolfsburg, Wolfsburger Anteil
 -ohne Briefwahl-

Bundestagswahl 26.09.2021

Wahlbezirk	Wahlberechtigte	Wähler	ungültige Erststimmen	gültige Erststimmen	Wahlbeteiligung	Weber, Andreas (CDU)	Mohrs, Falko (SPD)	Krumm, Kristin (FDP)	Scharfenberg, Stephanie (AfD)	Bsirske, Frank (GRÜNE)	Mex, Bernd (DIE LINKE)	Schrödl, Frank (FREIE WÄHLER)	Weigl, Dora Maria (ÖDP)	Kunick, Peter (Einzelkandidat)	Wiesenthal, Wilfried (Einzelkandidat)	Hönig, Johann Sebastian Günter (Einzelkandidat)											
215, Schillerteich	743	252	5	247	33,9%	47	19,0%	96	38,9%	17	6,9%	28	11,3%	27	10,9%	27	10,9%	3	1,2%	0	0,0%	0	0,0%	1	0,4%	1	0,4%
217, Stadtmitte	1.081	417	14	403	38,6%	79	19,6%	166	41,2%	31	7,7%	38	9,4%	41	10,2%	36	8,9%	6	1,5%	2	0,5%	0	0,0%	1	0,2%	3	0,7%
216, Stadtmitte	932	326	10	316	35,0%	52	16,5%	139	44,0%	24	7,6%	38	12,0%	30	9,5%	26	8,2%	4	1,3%	2	0,6%	0	0,0%	0	0,0%	1	0,3%
414, Westhagen	981	378	9	369	38,5%	82	22,2%	112	30,4%	33	8,9%	86	23,3%	17	4,6%	30	8,1%	2	0,5%	4	1,1%	0	0,0%	1	0,3%	2	0,5%
213, Rothenfelde	625	251	7	244	40,2%	46	18,9%	90	36,9%	18	7,4%	40	16,4%	23	9,4%	19	7,8%	6	2,5%	1	0,4%	0	0,0%	0	0,0%	1	0,4%
301, Rabenberg	938	417	10	407	44,5%	95	23,3%	170	41,8%	38	9,3%	34	8,4%	31	7,6%	26	6,4%	8	2,0%	1	0,2%	1	0,2%	0	0,0%	3	0,7%
110, Vorsfelde	754	354	4	350	46,9%	70	20,0%	152	43,4%	22	6,3%	53	15,1%	21	6,0%	22	6,3%	7	2,0%	1	0,3%	0	0,0%	1	0,3%	1	0,3%
109, Vorsfelde	766	365	7	358	47,7%	75	20,9%	159	44,4%	24	6,7%	41	11,5%	27	7,5%	21	5,9%	9	2,5%	1	0,3%	0	0,0%	0	0,0%	1	0,3%
218, Stadtmitte	644	225	3	222	34,9%	37	16,7%	76	34,2%	18	8,1%	28	12,6%	41	18,5%	13	5,9%	8	3,6%	0	0,0%	0	0,0%	0	0,0%	1	0,5%
305, Eichelkamp	714	307	3	304	43,0%	70	23,0%	105	34,5%	22	7,2%	47	15,5%	32	10,5%	17	5,6%	4	1,3%	3	1,0%	0	0,0%	0	0,0%	4	1,3%
206, Tiergartenbreite	766	356	7	349	46,5%	90	25,8%	125	35,8%	25	7,2%	50	14,3%	27	7,7%	19	5,4%	8	2,3%	3	0,9%	0	0,0%	0	0,0%	2	0,6%
416, Westhagen	1.142	457	11	446	40,0%	116	26,0%	129	28,9%	29	6,5%	125	28,0%	14	3,1%	24	5,4%	2	0,4%	1	0,2%	0	0,0%	1	0,2%	5	1,1%
415, Westhagen	1.114	433	8	425	38,9%	119	28,0%	136	32,0%	30	7,1%	83	19,5%	26	6,1%	22	5,2%	5	1,2%	2	0,5%	0	0,0%	0	0,0%	2	0,5%
418, Westhagen	882	381	7	374	43,2%	90	24,1%	129	34,5%	30	8,0%	78	20,9%	14	3,7%	19	5,1%	1	0,3%	3	0,8%	0	0,0%	0	0,0%	10	2,7%
205, Tiergartenbreite	977	425	8	417	43,5%	78	18,7%	166	39,8%	38	9,1%	78	18,7%	27	6,5%	21	5,0%	4	1,0%	1	0,2%	1	0,2%	0	0,0%	3	0,7%
313, Laagberg	781	324	6	318	41,5%	54	17,0%	121	38,1%	39	12,3%	37	11,6%	32	10,1%	16	5,0%	10	3,1%	0	0,0%	0	0,0%	0	0,0%	9	2,8%
210, Hellwinkel	896	392	11	381	43,8%	99	26,0%	145	38,1%	36	9,4%	50	13,1%	25	6,6%	18	4,7%	6	1,6%	1	0,3%	0	0,0%	0	0,0%	1	0,3%
306, Hohenstein	992	359	10	349	36,2%	74	21,2%	148	42,4%	26	7,4%	44	12,6%	33	9,5%	16	4,6%	3	0,9%	2	0,6%	0	0,0%	1	0,3%	2	0,6%
105, Reislingen	869	431	13	418	49,6%	92	22,0%	167	40,0%	44	10,5%	62	14,8%	23	5,5%	19	4,5%	10	2,4%	1	0,2%	0	0,0%	0	0,0%	0	0,0%
214, Schillerteich	777	278	6	272	35,8%	61	22,4%	124	45,6%	20	7,4%	24	8,8%	26	9,6%	12	4,4%	3	1,1%	0	0,0%	1	0,4%	0	0,0%	1	0,4%
207, Teichbreite	676	371	7	364	54,9%	91	25,0%	167	45,9%	29	8,0%	33	9,1%	20	5,5%	16	4,4%	5	1,4%	1	0,3%	0	0,0%	1	0,3%	1	0,3%
407, Fallersleben	918	404	7	397	44,0%	96	24,2%	178	44,8%	32	8,1%	28	7,1%	33	8,3%	17	4,3%	8	2,0%	2	0,5%	0	0,0%	0	0,0%	3	0,8%
221, Steimker Gärten	516	214	3	211	41,5%	49	23,2%	89	42,2%	27	12,8%	11	5,2%	22	10,4%	9	4,3%	2	0,9%	2	0,9%	0	0,0%	0	0,0%	0	0,0%
404, Fallersleben	752	367	9	358	48,8%	62	17,3%	188	52,5%	26	7,3%	37	10,3%	20	5,6%	15	4,2%	5	1,4%	0	0,0%	0	0,0%	0	0,0%	5	1,4%
219, Köhlerberg	848	346	5	341	40,8%	67	19,6%	145	42,5%	29	8,5%	35	10,3%	33	9,7%	14	4,1%	11	3,2%	3	0,9%	0	0,0%	4	1,2%	0	0,0%
212, Hellwinkel	904	446	6	440	49,3%	121	27,5%	159	36,1%	35	8,0%	51	11,6%	45	10,2%	18	4,1%	7	1,6%	1	0,2%	0	0,0%	2	0,5%	1	0,2%
315, Laagberg	1.041	401	4	397	38,5%	103	25,9%	153	38,5%	35	8,8%	53	13,4%	34	8,6%	16	4,0%	1	0,3%	1	0,3%	0	0,0%	0	0,0%	1	0,3%
514, Detmerode	966	433	10	423	44,8%	126	29,8%	184	43,5%	21	5,0%	45	10,6%	23	5,4%	17	4,0%	4	0,9%	3	0,7%	0	0,0%	0	0,0%	0	0,0%
403, Fallersleben	728	361	12	349	49,6%	84	24,1%	164	47,0%	26	7,4%	19	5,4%	34	9,7%	14	4,0%	6	1,7%	0	0,0%	0	0,0%	0	0,0%	2	0,6%
117, Vorsfelde	711	384	3	381	54,0%	103	27,0%	166	43,6%	28	7,3%	37	9,7%	18	4,7%	15	3,9%	10	2,6%	3	0,8%	0	0,0%	0	0,0%	1	0,3%
307, Hohenstein	918	369	4	365	40,2%	76	20,8%	147	40,3%	17	4,7%	66	18,1%	42	11,5%	14	3,8%	1	0,3%	1	0,3%	0	0,0%	0	0,0%	1	0,3%
515, Detmerode	946	433	7	426	45,8%	120	28,2%	175	41,1%	26	6,1%	35	8,2%	41	9,6%	16	3,8%	9	2,1%	3	0,7%	0	0,0%	0	0,0%	1	0,2%
516, Detmerode	999	380	4	376	38,0%	78	20,7%	151	40,2%	24	6,4%	70	18,6%	26	6,9%	14	3,7%	7	1,9%	3	0,8%	0	0,0%	2	0,5%	1	0,3%
203, Tiergartenbreite	697	275	4	271	39,5%	67	24,7%	122	45,0%	22	8,1%	30	11,1%	14	5,2%	10	3,7%	4	1,5%	1	0,4%	1	0,4%	0	0,0%	0	0,0%
314, Laagberg	767	291	6	285	37,9%	74	26,0%	105	36,8%	15	5,3%	53	18,6%	20	7,0%	10	3,5%	6	2,1%	2	0,7%	0	0,0%	0	0,0%	0	0,0%
417, Westhagen	929	356	11	345	38,3%	88	25,5%	114	33,0%	27	7,8%	74	21,4%	23	6,7%	12	3,5%	2	0,6%	0	0,0%	0	0,0%	0	0,0%	5	1,4%
308, Wohltberg	878	381	5	376	43,4%	66	17,6%	162	43,1%	35	9,3%	49	13,0%	42	11,2%	13	3,5%	7	1,9%	1	0,3%	0	0,0%	0	0,0%	1	0,3%
518, Detmerode	770	352	2	350	45,7%	107	30,6%	147	42,0%	23	6,6%	31	8,9%	23	6,6%	12	3,4%	5	1,4%	1	0,3%	0	0,0%	0	0,0%	1	0,3%
405, Fallersleben	906	383	3	380	42,3%	65	17,1%	185	48,7%	34	8,9%	39	10,3%	33	8,7%	13	3,4%	8	2,1%	1	0,3%	0	0,0%	0	0,0%	2	0,5%
517, Detmerode	822	421	9	412	51,2%	94	22,8%	182	44,2%	23	5,6%	61	14,8%	29	7,0%	14	3,4%	3	0,7%	5	1,2%	0	0,0%	0	0,0%	1	0,2%
310, Wohltberg	583	220	7	213	37,7%	43	20,2%	85	39,9%	16	7,5%	32	15,0%	20	9,4%	7	3,3%	3	1,4%	3	1,4%	0	0,0%	0	0,0%	4	1,9%
510, Heiligendorf	822	447	5	442	54,4%	118	26,7%	154	34,8%	52	11,8%	47	10,6%	47	10,6%	14	3,2%	5	1,1%	4	0,9%	0	0,0%	0	0,0%	1	0,2%
108, Vorsfelde	714	289	2	287	40,5%	74	25,8%	134	46,7%	16	5,6%	31	10,8%	18	6,3%	9	3,1%	3	1,0%	0	0,0%	0	0,0%	2	0,7%	0	0,0%
220, Steimker Berg	1.048	420	4	416	40,1%	122	29,3%	152	36,5%	28	6,7%	21	5,0%	75	18,0%	13	3,1%	3	0,7%	1	0,2%	0	0,0%	1	0,2%	0	0,0%
211, Heßlingen	858	389	5	384	45,3%	102	26,6%	163	42,4%	29	7,6%	31	8,1%	39	10,2%	12	3,1%	3	0,8%	2	0,5%	0	0,0%	2	0,5%	1	0,3%
112, Vorsfelde	1.050	461	6	455	43,9%	125	27,5%	203	44,6%	34	7,5%	51	11,2%	24	5,3%	14	3,1%	2	0,4%	0	0,0%	0	0,0%	2	0,4%	0	0,0%

Ergebnisse in den Wahlbezirken nach der Reihenfolge der Kandidatenanteile
 Wahlkreis 51, Helmstedt-Wolfsburg, Wolfsburg
 -ohne Briefwahl-

Bundestagswahl 26.09.2021

Wahlbezirk	Wahlberechtigte	Wähler	ungültige Erststimmen	gültige Erststimmen	Wahlbeteiligung	Weber, Andreas (CDU)	Mohrs, Falko (SPD)	Krumm, Kristin (FDP)	Scharfenberg, Stephanie (AfD)	Bsirske, Frank (GRÜNE)	Mex, Bernd (DIE LINKE)	Schrödl, Frank (FREIE WÄHLER)	Weigl, Dora Maria (ÖDP)	Kunick, Peter (Einzelkandidat)	Wiesenthal, Wilfried (Einzelkandidat)	Hönig, Johann Sebastian Günter (Einzelkandidat)											
408, Fallersleben	762	330	3	327	43,3%	75	22,9%	138	42,2%	28	8,6%	30	9,2%	37	11,3%	10	3,1%	7	2,1%	1	0,3%	0	0,0%	0	0,0%	1	0,3%
304, Eichelkamp	810	334	6	328	41,2%	54	16,5%	149	45,4%	32	9,8%	55	16,8%	23	7,0%	10	3,0%	4	1,2%	1	0,3%	0	0,0%	0	0,0%	0	0,0%
501, Ehmen	925	474	3	471	51,2%	154	32,7%	174	36,9%	39	8,3%	30	6,4%	47	10,0%	14	3,0%	8	1,7%	4	0,8%	0	0,0%	1	0,2%	0	0,0%
122, Brackstedt	1.170	684	11	673	58,5%	163	24,2%	261	38,8%	60	8,9%	105	15,6%	47	7,0%	20	3,0%	15	2,2%	2	0,3%	0	0,0%	0	0,0%	0	0,0%
402, Fallersleben	837	443	3	440	52,9%	101	23,0%	192	43,6%	38	8,6%	52	11,8%	34	7,7%	13	3,0%	6	1,4%	2	0,5%	1	0,2%	1	0,2%	0	0,0%
302, Rabenberg	839	377	2	375	44,9%	93	24,8%	149	39,7%	37	9,9%	30	8,0%	36	9,6%	11	2,9%	14	3,7%	2	0,5%	1	0,3%	1	0,3%	1	0,3%
409, Fallersleben	952	506	6	500	53,2%	147	29,4%	201	40,2%	37	7,4%	31	6,2%	61	12,2%	14	2,8%	7	1,4%	2	0,4%	0	0,0%	0	0,0%	0	0,0%
107, Reislingen	854	439	2	437	51,4%	113	25,9%	175	40,0%	42	9,6%	65	14,9%	26	5,9%	12	2,7%	1	0,2%	1	0,2%	0	0,0%	1	0,2%	1	0,2%
103, Reislingen	923	486	8	478	52,7%	126	26,4%	190	39,7%	42	8,8%	47	9,8%	53	11,1%	13	2,7%	5	1,0%	2	0,4%	0	0,0%	0	0,0%	0	0,0%
111, Vorsfelde	1.043	484	6	478	46,4%	120	25,1%	196	41,0%	47	9,8%	54	11,3%	36	7,5%	13	2,7%	8	1,7%	2	0,4%	0	0,0%	1	0,2%	1	0,2%
120, Wendschott	1.124	632	6	626	56,2%	162	25,9%	291	46,5%	47	7,5%	62	9,9%	39	6,2%	17	2,7%	5	0,8%	2	0,3%	0	0,0%	1	0,2%	0	0,0%
413, Sülfeld	937	520	2	518	55,5%	131	25,3%	216	41,7%	40	7,7%	56	10,8%	47	9,1%	14	2,7%	9	1,7%	3	0,6%	0	0,0%	0	0,0%	2	0,4%
509, Hattorf	634	376	3	373	59,3%	98	26,3%	159	42,6%	28	7,5%	37	9,9%	32	8,6%	10	2,7%	2	0,5%	0	0,0%	1	0,3%	1	0,3%	5	1,3%
208, Teichbreite	703	341	5	336	48,5%	71	21,1%	169	50,3%	30	8,9%	34	10,1%	19	5,7%	9	2,7%	2	0,6%	2	0,6%	0	0,0%	0	0,0%	0	0,0%
202, Kreuzheide	690	380	2	378	55,1%	89	23,5%	147	38,9%	47	12,4%	58	15,3%	22	5,8%	10	2,6%	5	1,3%	0	0,0%	0	0,0%	0	0,0%	0	0,0%
201, Kreuzheide	716	359	9	350	50,1%	101	28,9%	140	40,0%	28	8,0%	28	8,0%	37	10,6%	9	2,6%	3	0,9%	2	0,6%	0	0,0%	0	0,0%	2	0,6%
504, Ehmen	1.122	558	13	545	49,7%	141	25,9%	229	42,0%	41	7,5%	52	9,5%	58	10,6%	14	2,6%	7	1,3%	1	0,2%	0	0,0%	2	0,4%	0	0,0%
204, Alt-Wolfsburg	827	396	6	390	47,9%	112	28,7%	153	39,2%	45	11,5%	37	9,5%	26	6,7%	10	2,6%	2	0,5%	3	0,8%	0	0,0%	1	0,3%	1	0,3%
113, Vorsfelde	1.142	580	12	568	50,8%	142	25,0%	225	39,6%	67	11,8%	69	12,1%	40	7,0%	14	2,5%	7	1,2%	2	0,4%	0	0,0%	1	0,2%	1	0,2%
116, Vorsfelde	753	339	5	334	45,0%	77	23,1%	165	49,4%	22	6,6%	35	10,5%	21	6,3%	8	2,4%	5	1,5%	0	0,0%	0	0,0%	1	0,3%	0	0,0%
508, Hattorf	841	512	9	503	60,9%	129	25,6%	216	42,9%	53	10,5%	40	8,0%	42	8,3%	12	2,4%	9	1,8%	1	0,2%	0	0,0%	0	0,0%	1	0,2%
506, Mörse	873	513	4	509	58,8%	149	29,3%	180	35,4%	42	8,3%	74	14,5%	39	7,7%	12	2,4%	9	1,8%	2	0,4%	0	0,0%	1	0,2%	1	0,2%
311, Hageberg	636	306	4	302	48,1%	66	21,9%	137	45,4%	21	7,0%	42	13,9%	20	6,6%	7	2,3%	3	1,0%	2	0,7%	0	0,0%	0	0,0%	4	1,3%
209, Teichbreite	788	353	6	347	44,8%	86	24,8%	152	43,8%	30	8,6%	39	11,2%	16	4,6%	8	2,3%	12	3,5%	2	0,6%	0	0,0%	0	0,0%	2	0,6%
412, Sülfeld	688	356	6	350	51,7%	89	25,4%	161	46,0%	29	8,3%	26	7,4%	24	6,9%	8	2,3%	12	3,4%	0	0,0%	0	0,0%	0	0,0%	1	0,3%
406, Fallersleben	677	315	5	310	46,5%	68	21,9%	156	50,3%	26	8,4%	26	8,4%	17	5,5%	7	2,3%	6	1,9%	1	0,3%	0	0,0%	1	0,3%	2	0,6%
118, Wendschott	781	406	6	400	52,0%	101	25,3%	194	48,5%	25	6,3%	34	8,5%	23	5,8%	9	2,3%	13	3,3%	1	0,3%	0	0,0%	0	0,0%	0	0,0%
519, Detmerode	668	331	6	325	49,6%	69	21,2%	158	48,6%	16	4,9%	35	10,8%	27	8,3%	7	2,2%	9	2,8%	0	0,0%	0	0,0%	0	0,0%	4	1,2%
312, Laagberg	866	447	6	441	51,6%	124	28,1%	181	41,0%	39	8,8%	47	10,7%	25	5,7%	9	2,0%	9	2,0%	0	0,0%	0	0,0%	0	0,0%	7	1,6%
317, Hehlingen	621	357	5	352	57,5%	94	26,7%	165	46,9%	26	7,4%	22	6,3%	34	9,7%	7	2,0%	4	1,1%	0	0,0%	0	0,0%	0	0,0%	0	0,0%
401, Fallersleben	1.038	520	5	515	50,1%	148	28,7%	215	41,7%	41	8,0%	39	7,6%	51	9,9%	10	1,9%	4	0,8%	4	0,8%	0	0,0%	0	0,0%	3	0,6%
114, Vorsfelde	1.179	574	7	567	48,7%	145	25,6%	252	44,4%	37	6,5%	46	8,1%	68	12,0%	11	1,9%	4	0,7%	2	0,4%	1	0,2%	0	0,0%	1	0,2%
119, Wendschott	791	434	6	428	54,9%	121	28,3%	183	42,8%	30	7,0%	35	8,2%	40	9,3%	8	1,9%	8	1,9%	0	0,0%	0	0,0%	3	0,7%	0	0,0%
121, Velstove	847	495	8	487	58,4%	134	27,5%	204	41,9%	39	8,0%	48	9,9%	48	9,9%	9	1,8%	5	1,0%	0	0,0%	0	0,0%	0	0,0%	0	0,0%
309, Wohltberg	672	273	2	271	40,6%	62	22,9%	107	39,5%	28	10,3%	34	12,5%	27	10,0%	5	1,8%	3	1,1%	0	0,0%	0	0,0%	1	0,4%	4	1,5%
502, Ehmen	947	499	10	489	52,7%	154	31,5%	192	39,3%	34	7,0%	38	7,8%	47	9,6%	9	1,8%	11	2,2%	1	0,2%	0	0,0%	1	0,2%	2	0,4%
104, Reislingen	947	499	8	491	52,7%	145	29,5%	207	42,2%	44	9,0%	39	7,9%	32	6,5%	9	1,8%	10	2,0%	3	0,6%	0	0,0%	1	0,2%	1	0,2%
512, Almke	570	333	2	331	58,4%	89	26,9%	157	47,4%	20	6,0%	38	11,5%	17	5,1%	6	1,8%	3	0,9%	0	0,0%	0	0,0%	0	0,0%	1	0,3%
106, Reislingen	810	398	8	390	49,1%	119	30,5%	162	41,5%	26	6,7%	45	11,5%	28	7,2%	7	1,8%	1	0,3%	0	0,0%	0	0,0%	1	0,3%	1	0,3%
410, Fallersleben	858	452	4	448	52,7%	138	30,8%	199	44,4%	23	5,1%	40	8,9%	32	7,1%	8	1,8%	6	1,3%	2	0,4%	0	0,0%	0	0,0%	0	0,0%
115, Vorsfelde	711	364	11	353	51,2%	101	28,6%	157	44,5%	22	6,2%	35	9,9%	21	5,9%	6	1,7%	4	1,1%	3	0,8%	0	0,0%	4	1,1%	0	0,0%
125, Kästorf	856	483	5	478	56,4%	146	30,5%	206	43,1%	36	7,5%	56	11,7%	17	3,6%	8	1,7%	7	1,5%	0	0,0%	0	0,0%	1	0,2%	1	0,2%
318, Barnstorf	979	555	8	547	56,7%	158	28,9%	231	42,2%	48	8,8%	33	6,0%	53	9,7%	9	1,6%	5	0,9%	5	0,9%	1	0,2%	4	0,7%	0	0,0%
124, Sandkamp	446	249	1	248	55,8%	89	35,9%	100	40,3%	16	6,5%	12	4,8%	22	8,9%	4	1,6%	5	2,0%	0	0,0%	0	0,0%	0	0,0%	0	0,0%
316, Hehlingen	760	440	5	435	57,9%	119	27,4%	184	42,3%	44	10,1%	44	10,1%	26	6,0%	7	1,6%	6	1,4%	3	0,7%	0	0,0%	1	0,2%	1	0,2%
320, Nordsteimke	839	460	2	458	54,8%	126	27,5%	160	34,9%	44	9,6%	59	12,9%	55	12,0%	7	1,5%	4	0,9%	2	0,4%	0	0,0%	0	0,0%	1	0,2%

Ergebnisse in den Wahlbezirken nach der Reihenfolge der Kandidatenanteile
 Wahlkreis 51, Helmstedt-Wolfsburg, Wolfsburger Anteil
 -ohne Briefwahl-

Wahlbezirk	Wahlberechtigte	Wähler	ungültige Erststimmen	gültige Erststimmen	Wahlbeteiligung	Weber, Andreas (CDU)	Mohrs, Falko (SPD)	Krumm, Kristin (FDP)	Scharfenberg, Stephanie (AfD)	Bsirske, Frank (GRÜNE)	Mex, Bernd (DIE LINKE)	Schrödl, Frank (FREIE WÄHLER)	Weigl, Dora Maria (ÖDP)	Kunick, Peter (Einzelkandidat)	Wiesenthal, Wilfried (Einzelkandidat)	Hönig, Johann Sebastian Günter (Einzelkandidat)
411, Sülfeld	673	355	3	352	52,7%	109	149	29	17	33	5	9	1	0	0	0
101, Neuhaus	588	297	5	292	50,5%	89	106	33	31	22	4	7	0	0	0	0
319, Nordsteimke	1.026	526	4	522	51,3%	184	193	48	46	38	7	3	1	0	0	2
511, Heiligendorf	955	458	9	449	48,0%	100	181	50	59	43	6	6	2	0	1	1
503, Ehmen	1.247	641	6	635	51,4%	176	236	75	63	63	8	12	1	1	0	0
505, Mörse	929	474	5	469	51,0%	167	156	37	53	45	5	3	1	0	1	1
507, Mörse	972	456	6	450	46,9%	151	162	45	31	45	4	10	0	0	1	1
513, Neindorf	1.084	594	5	589	54,8%	145	268	40	70	41	5	15	2	0	2	1
303, Kliewersberg	825	309	2	307	37,5%	117	107	27	22	28	2	1	3	0	0	0
102, Neuhaus	646	333	2	331	51,5%	84	144	28	30	40	2	2	1	0	0	0
123, Warmenau	398	214	13	201		57	89	4	30	16	1	4	0	0	0	0

Ergebnisse in den Wahlbezirken nach der Reihenfolge der Kandidatenanteile
 Wahlkreis 51, Helmstedt-Wolfsburg, Wolfsburg
 -ohne Briefwahl-

Bundestagswahl 26.09.2021

Wahlbezirk	Wahlberechtigte	Wähler	ungültige Erststimmen	gültige Erststimmen	Wahlbeteiligung	Weber, Andreas (CDU)	Mohrs, Falko (SPD)	Krumm, Kristin (FDP)	Scharfenberg, Stephanie (AfD)	Bsirske, Frank (GRÜNE)	Mex, Bernd (DIE LINKE)	Schrödl, Frank (FREIE WÄHLER)	Weigl, Dora Maria (ÖDP)	Kunick, Peter (Einzelkandidat)	Wiesenthal, Wilfried (Einzelkandidat)	Hönig, Johann Sebastian Günter (Einzelkandidat)											
302, Rabenberg	839	377	2	375	44,9%	93	24,8%	149	39,7%	37	9,9%	30	8,0%	36	9,6%	11	2,9%	14	3,7%	2	0,5%	1	0,3%	1	0,3%		
218, Stadtmitte	644	225	3	222	34,9%	37	16,7%	76	34,2%	18	8,1%	28	12,6%	41	18,5%	13	5,9%	8	3,6%	0	0,0%	0	0,0%	0	0,0%	1	0,5%
209, Teichbreite	788	353	6	347	44,8%	86	24,8%	152	43,8%	30	8,6%	39	11,2%	16	4,6%	8	2,3%	12	3,5%	2	0,6%	0	0,0%	0	0,0%	2	0,6%
412, Sülfeld	688	356	6	350	51,7%	89	25,4%	161	46,0%	29	8,3%	26	7,4%	24	6,9%	8	2,3%	12	3,4%	0	0,0%	0	0,0%	0	0,0%	1	0,3%
118, Wendschott	781	406	6	400	52,0%	101	25,3%	194	48,5%	25	6,3%	34	8,5%	23	5,8%	9	2,3%	13	3,3%	1	0,3%	0	0,0%	0	0,0%	0	0,0%
219, Köhlerberg	848	346	5	341	40,8%	67	19,6%	145	42,5%	29	8,5%	35	10,3%	33	9,7%	14	4,1%	11	3,2%	3	0,9%	0	0,0%	4	1,2%	0	0,0%
313, Laagberg	781	324	6	318	41,5%	54	17,0%	121	38,1%	39	12,3%	37	11,6%	32	10,1%	16	5,0%	10	3,1%	0	0,0%	0	0,0%	0	0,0%	9	2,8%
519, Detmerode	668	331	6	325	49,6%	69	21,2%	158	48,6%	16	4,9%	35	10,8%	27	8,3%	7	2,2%	9	2,8%	0	0,0%	0	0,0%	0	0,0%	4	1,2%
117, Vorsfelde	711	384	3	381	54,0%	103	27,0%	166	43,6%	28	7,3%	37	9,7%	18	4,7%	15	3,9%	10	2,6%	3	0,8%	0	0,0%	0	0,0%	1	0,3%
411, Sülfeld	673	355	3	352	52,7%	109	31,0%	149	42,3%	29	8,2%	17	4,8%	33	9,4%	5	1,4%	9	2,6%	1	0,3%	0	0,0%	0	0,0%	0	0,0%
513, Neindorf	1.084	594	5	589	54,8%	145	24,6%	268	45,5%	40	6,8%	70	11,9%	41	7,0%	5	0,8%	15	2,5%	2	0,3%	0	0,0%	2	0,3%	1	0,2%
109, Vorsfelde	766	365	7	358	47,7%	75	20,9%	159	44,4%	24	6,7%	41	11,5%	27	7,5%	21	5,9%	9	2,5%	1	0,3%	0	0,0%	0	0,0%	1	0,3%
213, Rothenfelde	625	251	7	244	40,2%	46	18,9%	90	36,9%	18	7,4%	40	16,4%	23	9,4%	19	7,8%	6	2,5%	1	0,4%	0	0,0%	0	0,0%	1	0,4%
101, Neuhaus	588	297	5	292	50,5%	89	30,5%	106	36,3%	33	11,3%	31	10,6%	22	7,5%	4	1,4%	7	2,4%	0	0,0%	0	0,0%	0	0,0%	0	0,0%
105, Reislingen	869	431	13	418	49,6%	92	22,0%	167	40,0%	44	10,5%	62	14,8%	23	5,5%	19	4,5%	10	2,4%	1	0,2%	0	0,0%	0	0,0%	0	0,0%
206, Tiergartenbreite	766	356	7	349	46,5%	90	25,8%	125	35,8%	25	7,2%	50	14,3%	27	7,7%	19	5,4%	8	2,3%	3	0,9%	0	0,0%	0	0,0%	2	0,6%
502, Ehmen	947	499	10	489	52,7%	154	31,5%	192	39,3%	34	7,0%	38	7,8%	47	9,6%	9	1,8%	11	2,2%	1	0,2%	0	0,0%	1	0,2%	2	0,4%
122, Brackstedt	1.170	684	11	673	58,5%	163	24,2%	261	38,8%	60	8,9%	105	15,6%	47	7,0%	20	3,0%	15	2,2%	2	0,3%	0	0,0%	0	0,0%	0	0,0%
507, Mörse	972	456	6	450	46,9%	151	33,6%	162	36,0%	45	10,0%	31	6,9%	45	10,0%	4	0,9%	10	2,2%	0	0,0%	0	0,0%	1	0,2%	1	0,2%
408, Fallersleben	762	330	3	327	43,3%	75	22,9%	138	42,2%	28	8,6%	30	9,2%	37	11,3%	10	3,1%	7	2,1%	1	0,3%	0	0,0%	0	0,0%	1	0,3%
515, Detmerode	946	433	7	426	45,8%	120	28,2%	175	41,1%	26	6,1%	35	8,2%	41	9,6%	16	3,8%	9	2,1%	3	0,7%	0	0,0%	0	0,0%	1	0,2%
314, Laagberg	767	291	6	285	37,9%	74	26,0%	105	36,8%	15	5,3%	53	18,6%	20	7,0%	10	3,5%	6	2,1%	2	0,7%	0	0,0%	0	0,0%	0	0,0%
405, Fallersleben	906	383	3	380	42,3%	65	17,1%	185	48,7%	34	8,9%	39	10,3%	33	8,7%	13	3,4%	8	2,1%	1	0,3%	0	0,0%	0	0,0%	2	0,5%
312, Laagberg	866	447	6	441	51,6%	124	28,1%	181	41,0%	39	8,8%	47	10,7%	25	5,7%	9	2,0%	9	2,0%	0	0,0%	0	0,0%	0	0,0%	7	1,6%
104, Reislingen	947	499	8	491	52,7%	145	29,5%	207	42,2%	44	9,0%	39	7,9%	32	6,5%	9	1,8%	10	2,0%	3	0,6%	0	0,0%	1	0,2%	1	0,2%
124, Sandkamp	446	249	1	248	55,8%	89	35,9%	100	40,3%	16	6,5%	12	4,8%	22	8,9%	4	1,6%	5	2,0%	0	0,0%	0	0,0%	0	0,0%	0	0,0%
407, Fallersleben	918	404	7	397	44,0%	96	24,2%	178	44,8%	32	8,1%	28	7,1%	33	8,3%	17	4,3%	8	2,0%	2	0,5%	0	0,0%	0	0,0%	3	0,8%
110, Vorsfelde	754	354	4	350	46,9%	70	20,0%	152	43,4%	22	6,3%	53	15,1%	21	6,0%	22	6,3%	7	2,0%	1	0,3%	0	0,0%	1	0,3%	1	0,3%
123, Warmenau	398	214	13	201	53,8%	57	28,4%	89	44,3%	4	2,0%	30	14,9%	16	8,0%	1	0,5%	4	2,0%	0	0,0%	0	0,0%	0	0,0%	0	0,0%
301, Rabenberg	938	417	10	407	44,5%	95	23,3%	170	41,8%	38	9,3%	34	8,4%	31	7,6%	26	6,4%	8	2,0%	1	0,2%	1	0,2%	0	0,0%	3	0,7%
406, Fallersleben	677	315	5	310	46,5%	68	21,9%	156	50,3%	26	8,4%	26	8,4%	17	5,5%	7	2,3%	6	1,9%	1	0,3%	0	0,0%	1	0,3%	2	0,6%
503, Ehmen	1.247	641	6	635	51,4%	176	27,7%	236	37,2%	75	11,8%	63	9,9%	63	9,9%	8	1,3%	12	1,9%	1	0,2%	1	0,2%	0	0,0%	0	0,0%
119, Wendschott	791	434	6	428	54,9%	121	28,3%	183	42,8%	30	7,0%	35	8,2%	40	9,3%	8	1,9%	8	1,9%	0	0,0%	0	0,0%	3	0,7%	0	0,0%
516, Detmerode	999	380	4	376	38,0%	78	20,7%	151	40,2%	24	6,4%	70	18,6%	26	6,9%	14	3,7%	7	1,9%	3	0,8%	0	0,0%	2	0,5%	1	0,3%
308, Wohltberg	878	381	5	376	43,4%	66	17,6%	162	43,1%	35	9,3%	49	13,0%	42	11,2%	13	3,5%	7	1,9%	1	0,3%	0	0,0%	0	0,0%	1	0,3%
508, Hattorf	841	512	9	503	60,9%	129	25,6%	216	42,9%	53	10,5%	40	8,0%	42	8,3%	12	2,4%	9	1,8%	1	0,2%	0	0,0%	0	0,0%	1	0,2%
506, Mörse	873	513	4	509	58,8%	149	29,3%	180	35,4%	42	8,3%	74	14,5%	39	7,7%	12	2,4%	9	1,8%	2	0,4%	0	0,0%	1	0,2%	1	0,2%
413, Sülfeld	937	520	2	518	55,5%	131	25,3%	216	41,7%	40	7,7%	56	10,8%	47	9,1%	14	2,7%	9	1,7%	3	0,6%	0	0,0%	0	0,0%	2	0,4%
403, Fallersleben	728	361	12	349	49,6%	84	24,1%	164	47,0%	26	7,4%	19	5,4%	34	9,7%	14	4,0%	6	1,7%	0	0,0%	0	0,0%	0	0,0%	2	0,6%
501, Ehmen	925	474	3	471	51,2%	154	32,7%	174	36,9%	39	8,3%	30	6,4%	47	10,0%	14	3,0%	8	1,7%	4	0,8%	0	0,0%	1	0,2%	0	0,0%
111, Vorsfelde	1.043	484	6	478	46,4%	120	25,1%	196	41,0%	47	9,8%	54	11,3%	36	7,5%	13	2,7%	8	1,7%	2	0,4%	0	0,0%	1	0,2%	1	0,2%
212, Hellwinkel	904	446	6	440	49,3%	121	27,5%	159	36,1%	35	8,0%	51	11,6%	45	10,2%	18	4,1%	7	1,6%	1	0,2%	0	0,0%	2	0,5%	1	0,2%
210, Hellwinkel	896	392	11	381	43,8%	99	26,0%	145	38,1%	36	9,4%	50	13,1%	25	6,6%	18	4,7%	6	1,6%	1	0,3%	0	0,0%	0	0,0%	1	0,3%
116, Vorsfelde	753	339	5	334	45,0%	77	23,1%	165	49,4%	22	6,6%	35	10,5%	21	6,3%	8	2,4%	5	1,5%	0	0,0%	0	0,0%	1	0,3%	0	0,0%
217, Stadtmitte	1.081	417	14	403	38,6%	79	19,6%	166	41,2%	31	7,7%	38	9,4%	41	10,2%	36	8,9%	6	1,5%	2	0,5%	0	0,0%	1	0,2%	3	0,7%
203, Tiergartenbreite	697	275	4	271	39,5%	67	24,7%	122	45,0%	22	8,1%	30	11,1%	14	5,2%	10	3,7%	4	1,5%	1	0,4%	1	0,4%	0	0,0%	0	0,0%

Ergebnisse in den Wahlbezirken nach der Reihenfolge der Kandidatenanteile
 Wahlkreis 51, Helmstedt-Wolfsburg, Wolfsburg
 -ohne Briefwahl-

Bundestagswahl 26.09.2021

Wahlbezirk	Wahlberechtigte	Wähler	ungültige Erststimmen	gültige Erststimmen	Wahlbeteiligung	Weber, Andreas (CDU)	Mohrs, Falko (SPD)	Krumm, Kristin (FDP)	Scharfenberg, Stephanie (AfD)	Bsirske, Frank (GRÜNE)	Mex, Bernd (DIE LINKE)	Schrödl, Frank (FREIE WÄHLER)	Weigl, Dora Maria (ÖDP)	Kunick, Peter (Einzelkandidat)	Wiesenthal, Wilfried (Einzelkandidat)	Hönig, Johann Sebastian Günter (Einzelkandidat)											
125, Kästorf	856	483	5	478	56,4%	146	30,5%	206	43,1%	36	7,5%	56	11,7%	17	3,6%	8	1,7%	7	1,5%	0	0,0%	0	0,0%	1	0,2%	1	0,2%
518, Detmerode	770	352	2	350	45,7%	107	30,6%	147	42,0%	23	6,6%	31	8,9%	23	6,6%	12	3,4%	5	1,4%	1	0,3%	0	0,0%	0	0,0%	1	0,3%
310, Wohltberg	583	220	7	213	37,7%	43	20,2%	85	39,9%	16	7,5%	32	15,0%	20	9,4%	7	3,3%	3	1,4%	3	1,4%	0	0,0%	0	0,0%	4	1,9%
409, Fallersleben	952	506	6	500	53,2%	147	29,4%	201	40,2%	37	7,4%	31	6,2%	61	12,2%	14	2,8%	7	1,4%	2	0,4%	0	0,0%	0	0,0%	0	0,0%
404, Fallersleben	752	367	9	358	48,8%	62	17,3%	188	52,5%	26	7,3%	37	10,3%	20	5,6%	15	4,2%	5	1,4%	0	0,0%	0	0,0%	0	0,0%	5	1,4%
316, Hehlingen	760	440	5	435	57,9%	119	27,4%	184	42,3%	44	10,1%	44	10,1%	26	6,0%	7	1,6%	6	1,4%	3	0,7%	0	0,0%	1	0,2%	1	0,2%
207, Teichbreite	676	371	7	364	54,9%	91	25,0%	167	45,9%	29	8,0%	33	9,1%	20	5,5%	16	4,4%	5	1,4%	1	0,3%	0	0,0%	1	0,3%	1	0,3%
402, Fallersleben	837	443	3	440	52,9%	101	23,0%	192	43,6%	38	8,6%	52	11,8%	34	7,7%	13	3,0%	6	1,4%	2	0,5%	1	0,2%	1	0,2%	0	0,0%
410, Fallersleben	858	452	4	448	52,7%	138	30,8%	199	44,4%	23	5,1%	40	8,9%	32	7,1%	8	1,8%	6	1,3%	2	0,4%	0	0,0%	0	0,0%	0	0,0%
511, Heiligendorf	955	458	9	449	48,0%	100	22,3%	181	40,3%	50	11,1%	59	13,1%	43	9,6%	6	1,3%	6	1,3%	2	0,4%	0	0,0%	1	0,2%	1	0,2%
202, Kreuzheide	690	380	2	378	55,1%	89	23,5%	147	38,9%	47	12,4%	58	15,3%	22	5,8%	10	2,6%	5	1,3%	0	0,0%	0	0,0%	0	0,0%	0	0,0%
305, Eichelkamp	714	307	3	304	43,0%	70	23,0%	105	34,5%	22	7,2%	47	15,5%	32	10,5%	17	5,6%	4	1,3%	3	1,0%	0	0,0%	0	0,0%	4	1,3%
504, Ehmen	1.122	558	13	545	49,7%	141	25,9%	229	42,0%	41	7,5%	52	9,5%	58	10,6%	14	2,6%	7	1,3%	1	0,2%	0	0,0%	2	0,4%	0	0,0%
216, Stadtmitte	932	326	10	316	35,0%	52	16,5%	139	44,0%	24	7,6%	38	12,0%	30	9,5%	26	8,2%	4	1,3%	2	0,6%	0	0,0%	0	0,0%	1	0,3%
113, Vorsfelde	1.142	580	12	568	50,8%	142	25,0%	225	39,6%	67	11,8%	69	12,1%	40	7,0%	14	2,5%	7	1,2%	2	0,4%	0	0,0%	1	0,2%	1	0,2%
304, Eichelkamp	810	334	6	328	41,2%	54	16,5%	149	45,4%	32	9,8%	55	16,8%	23	7,0%	10	3,0%	4	1,2%	1	0,3%	0	0,0%	0	0,0%	0	0,0%
215, Schillerteich	743	252	5	247	33,9%	47	19,0%	96	38,9%	17	6,9%	28	11,3%	27	10,9%	27	10,9%	3	1,2%	0	0,0%	0	0,0%	1	0,4%	1	0,4%
415, Westhagen	1.114	433	8	425	38,9%	119	28,0%	136	32,0%	30	7,1%	83	19,5%	26	6,1%	22	5,2%	5	1,2%	2	0,5%	0	0,0%	0	0,0%	2	0,5%
317, Hehlingen	621	357	5	352	57,5%	94	26,7%	165	46,9%	26	7,4%	22	6,3%	34	9,7%	7	2,0%	4	1,1%	0	0,0%	0	0,0%	0	0,0%	0	0,0%
115, Vorsfelde	711	364	11	353	51,2%	101	28,6%	157	44,5%	22	6,2%	35	9,9%	21	5,9%	6	1,7%	4	1,1%	3	0,8%	0	0,0%	4	1,1%	0	0,0%
510, Heiligendorf	822	447	5	442	54,4%	118	26,7%	154	34,8%	52	11,8%	47	10,6%	47	10,6%	14	3,2%	5	1,1%	4	0,9%	0	0,0%	0	0,0%	1	0,2%
309, Wohltberg	672	273	2	271	40,6%	62	22,9%	107	39,5%	28	10,3%	34	12,5%	27	10,0%	5	1,8%	3	1,1%	0	0,0%	0	0,0%	1	0,4%	4	1,5%
214, Schillerteich	777	278	6	272	35,8%	61	22,4%	124	45,6%	20	7,4%	24	8,8%	26	9,6%	12	4,4%	3	1,1%	0	0,0%	1	0,4%	0	0,0%	1	0,4%
103, Reislingen	923	486	8	478	52,7%	126	26,4%	190	39,7%	42	8,8%	47	9,8%	53	11,1%	13	2,7%	5	1,0%	2	0,4%	0	0,0%	0	0,0%	0	0,0%
108, Vorsfelde	714	289	2	287	40,5%	74	25,8%	134	46,7%	16	5,6%	31	10,8%	18	6,3%	9	3,1%	3	1,0%	0	0,0%	0	0,0%	2	0,7%	0	0,0%
121, Velstove	847	495	8	487	58,4%	134	27,5%	204	41,9%	39	8,0%	48	9,9%	48	9,9%	9	1,8%	5	1,0%	0	0,0%	0	0,0%	0	0,0%	0	0,0%
311, Hageberg	636	306	4	302	48,1%	66	21,9%	137	45,4%	21	7,0%	42	13,9%	20	6,6%	7	2,3%	3	1,0%	2	0,7%	0	0,0%	0	0,0%	4	1,3%
205, Tiergartenbreite	977	425	8	417	43,5%	78	18,7%	166	39,8%	38	9,1%	78	18,7%	27	6,5%	21	5,0%	4	1,0%	1	0,2%	1	0,2%	0	0,0%	3	0,7%
221, Steimker Gärten	516	214	3	211	41,5%	49	23,2%	89	42,2%	27	12,8%	11	5,2%	22	10,4%	9	4,3%	2	0,9%	2	0,9%	0	0,0%	0	0,0%	0	0,0%
514, Detmerode	966	433	10	423	44,8%	126	29,8%	184	43,5%	21	5,0%	45	10,6%	23	5,4%	17	4,0%	4	0,9%	3	0,7%	0	0,0%	0	0,0%	0	0,0%
318, Barnstorf	979	555	8	547	56,7%	158	28,9%	231	42,2%	48	8,8%	33	6,0%	53	9,7%	9	1,6%	5	0,9%	5	0,9%	1	0,2%	4	0,7%	0	0,0%
512, Almke	570	333	2	331	58,4%	89	26,9%	157	47,4%	20	6,0%	38	11,5%	17	5,1%	6	1,8%	3	0,9%	0	0,0%	0	0,0%	0	0,0%	1	0,3%
320, Nordsteinke	839	460	2	458	54,8%	126	27,5%	160	34,9%	44	9,6%	59	12,9%	55	12,0%	7	1,5%	4	0,9%	2	0,4%	0	0,0%	0	0,0%	1	0,2%
306, Hohenstein	992	359	10	349	36,2%	74	21,2%	148	42,4%	26	7,4%	44	12,6%	33	9,5%	16	4,6%	3	0,9%	2	0,6%	0	0,0%	1	0,3%	2	0,6%
201, Kreuzheide	716	359	9	350	50,1%	101	28,9%	140	40,0%	28	8,0%	28	8,0%	37	10,6%	9	2,6%	3	0,9%	2	0,6%	0	0,0%	0	0,0%	2	0,6%
120, Wendschott	1.124	632	6	626	56,2%	162	25,9%	291	46,5%	47	7,5%	62	9,9%	39	6,2%	17	2,7%	5	0,8%	2	0,3%	0	0,0%	1	0,2%	0	0,0%
211, Heßlingen	858	389	5	384	45,3%	102	26,6%	163	42,4%	29	7,6%	31	8,1%	39	10,2%	12	3,1%	3	0,8%	2	0,5%	0	0,0%	2	0,5%	1	0,3%
401, Fallersleben	1.038	520	5	515	50,1%	148	28,7%	215	41,7%	41	8,0%	39	7,6%	51	9,9%	10	1,9%	4	0,8%	4	0,8%	0	0,0%	0	0,0%	3	0,6%
517, Detmerode	822	421	9	412	51,2%	94	22,8%	182	44,2%	23	5,6%	61	14,8%	29	7,0%	14	3,4%	3	0,7%	5	1,2%	0	0,0%	0	0,0%	1	0,2%
220, Steimker Berg	1.048	420	4	416	40,1%	122	29,3%	152	36,5%	28	6,7%	21	5,0%	75	18,0%	13	3,1%	3	0,7%	1	0,2%	0	0,0%	1	0,2%	0	0,0%
114, Vorsfelde	1.179	574	7	567	48,7%	145	25,6%	252	44,4%	37	6,5%	46	8,1%	68	12,0%	11	1,9%	4	0,7%	2	0,4%	1	0,2%	0	0,0%	1	0,2%
505, Mörse	929	474	5	469	51,0%	167	35,6%	156	33,3%	37	7,9%	53	11,3%	45	9,6%	5	1,1%	3	0,6%	1	0,2%	0	0,0%	1	0,2%	1	0,2%
102, Neuhaus	646	333	2	331	51,5%	84	25,4%	144	43,5%	28	8,5%	30	9,1%	40	12,1%	2	0,6%	2	0,6%	1	0,3%	0	0,0%	0	0,0%	0	0,0%
208, Teichbreite	703	341	5	336	48,5%	71	21,1%	169	50,3%	30	8,9%	34	10,1%	19	5,7%	9	2,7%	2	0,6%	2	0,6%	0	0,0%	0	0,0%	0	0,0%
417, Westhagen	929	356	11	345	38,3%	88	25,5%	114	33,0%	27	7,8%	74	21,4%	23	6,7%	12	3,5%	2	0,6%	0	0,0%	0	0,0%	0	0,0%	5	1,4%
319, Nordsteinke	1.026	526	4	522	51,3%	184	35,2%	193	37,0%	48	9,2%	46	8,8%	38	7,3%	7	1,3%	3	0,6%	1	0,2%	0	0,0%	0	0,0%	2	0,4%

Ergebnisse in den Wahlbezirken nach der Reihenfolge der Kandidatenanteile
 Wahlkreis 51, Helmstedt-Wolfsburg, Wolfsburger Anteil
 -ohne Briefwahl-

Wahlbezirk	Wahlberechtigte	Wähler	ungültige Erststimmen	gültige Erststimmen	Wahlbeteiligung	Weber, Andreas (CDU)	Mohrs, Falko (SPD)	Krumm, Kristin (FDP)	Scharfenberg, Stephanie (AfD)	Bsirske, Frank (GRÜNE)	Mex, Bernd (DIE LINKE)	Schrödl, Frank (FREIE WÄHLER)	Weigl, Dora Maria (ÖDP)	Kunick, Peter (Einzelkandidat)	Wiesenthal, Wilfried (Einzelkandidat)	Hönig, Johann Sebastian Günter (Einzelkandidat)
414, Westhagen	981	378	9	369	38,5%	82 22,2%	112 30,4%	33 8,9%	86 23,3%	17 4,6%	30 8,1%	2 0,5%	4 1,1%	0 0,0%	1 0,3%	2 0,5%
509, Hattorf	634	376	3	373	59,3%	98 26,3%	159 42,6%	28 7,5%	37 9,9%	32 8,6%	10 2,7%	2 0,5%	0 0,0%	1 0,3%	1 0,3%	5 1,3%
204, Alt-Wolfsburg	827	396	6	390	47,9%	112 28,7%	153 39,2%	45 11,5%	37 9,5%	26 6,7%	10 2,6%	2 0,5%	3 0,8%	0 0,0%	1 0,3%	1 0,3%
416, Westhagen	1.142	457	11	446	40,0%	116 26,0%	129 28,9%	29 6,5%	125 28,0%	14 3,1%	24 5,4%	2 0,4%	1 0,2%	0 0,0%	1 0,2%	5 1,1%
112, Vorsfelde	1.050	461	6	455	43,9%	125 27,5%	203 44,6%	34 7,5%	51 11,2%	24 5,3%	14 3,1%	2 0,4%	0 0,0%	0 0,0%	2 0,4%	0 0,0%
303, Klieversberg	825	309	2	307	37,5%	117 38,1%	107 34,9%	27 8,8%	22 7,2%	28 9,1%	2 0,7%	1 0,3%	3 1,0%	0 0,0%	0 0,0%	0 0,0%
307, Hohenstein	918	369	4	365	40,2%	76 20,8%	147 40,3%	17 4,7%	66 18,1%	42 11,5%	14 3,8%	1 0,3%	1 0,3%	0 0,0%	0 0,0%	1 0,3%
418, Westhagen	882	381	7	374	43,2%	90 24,1%	129 34,5%	30 8,0%	78 20,9%	14 3,7%	19 5,1%	1 0,3%	3 0,8%	0 0,0%	0 0,0%	10 2,7%
106, Reislingen	810	398	8	390	49,1%	119 30,5%	162 41,5%	26 6,7%	45 11,5%	28 7,2%	7 1,8%	1 0,3%	0 0,0%	0 0,0%	1 0,3%	1 0,3%
315, Laagberg	1.041	401	4	397	38,5%	103 25,9%	153 38,5%	35 8,8%	53 13,4%	34 8,6%	16 4,0%	1 0,3%	1 0,3%	0 0,0%	0 0,0%	1 0,3%
107, Reislingen	854	439	2	437		113 25,9%	175 40,0%	42 9,6%	65 14,9%	26 5,9%	12 2,7%	1 0,2%	1 0,2%	0 0,0%	1 0,2%	1 0,2%

Ergebnisse in den Wahlbezirken nach der Reihenfolge der Kandidatenanteile
 Wahlkreis 51, Helmstedt-Wolfsburg, Wolfsburger Anteil
 -ohne Briefwahl-

Bundestagswahl 26.09.2021

Wahlbezirk	Wahlberechtigte	Wähler	ungültige Erststimmen	gültige Erststimmen	Wahlbeteiligung	Weber, Andreas (CDU)	Mohrs, Falko (SPD)	Krumm, Kristin (FDP)	Scharfenberg, Stephanie (AfD)	Bsirske, Frank (GRÜNE)	Mex, Bernd (DIE LINKE)	Schrödl, Frank (FREIE WÄHLER)	Weigl, Dora Maria (ÖDP)	Kunick, Peter (Einzelkandidat)	Wiesenthal, Wilfried (Einzelkandidat)	Hönig, Johann Sebastian Günter (Einzelkandidat)											
303, Kliewersberg	825	309	2	307	37,5%	117	38,1%	107	34,9%	27	8,8%	22	7,2%	28	9,1%	2	0,7%	1	0,3%	3	1,0%	0	0,0%	0	0,0%	0	0,0%
124, Sandkamp	446	249	1	248	55,8%	89	35,9%	100	40,3%	16	6,5%	12	4,8%	22	8,9%	4	1,6%	5	2,0%	5	2,0%	0	0,0%	0	0,0%	0	0,0%
505, Mörse	929	474	5	469	51,0%	167	35,6%	156	33,3%	37	7,9%	53	11,3%	45	9,6%	5	1,1%	3	0,6%	4	0,9%	0	0,0%	1	0,2%	1	0,2%
319, Nordsteimke	1.026	526	4	522	51,3%	184	35,2%	193	37,0%	48	9,2%	46	8,8%	38	7,3%	7	1,3%	3	0,6%	3	0,6%	0	0,0%	0	0,0%	2	0,4%
507, Mörse	972	456	6	450	46,9%	151	33,6%	162	36,0%	45	10,0%	31	6,9%	45	10,0%	4	0,9%	10	2,2%	3	0,7%	0	0,0%	1	0,2%	1	0,2%
501, Ehmen	925	474	3	471	51,2%	154	32,7%	174	36,9%	39	8,3%	30	6,4%	47	10,0%	14	3,0%	8	1,7%	2	0,4%	0	0,0%	1	0,2%	0	0,0%
502, Ehmen	947	499	10	489	52,7%	154	31,5%	192	39,3%	34	7,0%	38	7,8%	47	9,6%	9	1,8%	11	2,2%	5	1,0%	0	0,0%	1	0,2%	2	0,4%
411, Sülfeld	673	355	3	352	52,7%	109	31,0%	149	42,3%	29	8,2%	17	4,8%	33	9,4%	5	1,4%	9	2,6%	4	1,1%	0	0,0%	0	0,0%	0	0,0%
410, Fallersleben	858	452	4	448	52,7%	138	30,8%	199	44,4%	23	5,1%	40	8,9%	32	7,1%	8	1,8%	6	1,3%	3	0,7%	0	0,0%	0	0,0%	0	0,0%
518, Detmerode	770	352	2	350	45,7%	107	30,6%	147	42,0%	23	6,6%	31	8,9%	23	6,6%	12	3,4%	5	1,4%	3	0,9%	0	0,0%	0	0,0%	1	0,3%
125, Kästorf	856	483	5	478	56,4%	146	30,5%	206	43,1%	36	7,5%	56	11,7%	17	3,6%	8	1,7%	7	1,5%	3	0,6%	0	0,0%	1	0,2%	1	0,2%
106, Reisligen	810	398	8	390	49,1%	119	30,5%	162	41,5%	26	6,7%	45	11,5%	28	7,2%	7	1,8%	1	0,3%	4	1,0%	0	0,0%	1	0,3%	1	0,3%
101, Neuhaus	588	297	5	292	50,5%	89	30,5%	106	36,3%	33	11,3%	31	10,6%	22	7,5%	4	1,4%	7	2,4%	3	1,0%	0	0,0%	0	0,0%	0	0,0%
514, Detmerode	966	433	10	423	44,8%	126	29,8%	184	43,5%	21	5,0%	45	10,6%	23	5,4%	17	4,0%	4	0,9%	3	0,7%	0	0,0%	0	0,0%	0	0,0%
104, Reisligen	947	499	8	491	52,7%	145	29,5%	207	42,2%	44	9,0%	39	7,9%	32	6,5%	9	1,8%	10	2,0%	3	0,6%	0	0,0%	1	0,2%	1	0,2%
409, Fallersleben	952	506	6	500	53,2%	147	29,4%	201	40,2%	37	7,4%	31	6,2%	61	12,2%	14	2,8%	7	1,4%	4	0,8%	0	0,0%	0	0,0%	0	0,0%
220, Steimker Berg	1.048	420	4	416	40,1%	122	29,3%	152	36,5%	28	6,7%	21	5,0%	75	18,0%	13	3,1%	3	0,7%	3	0,7%	0	0,0%	1	0,2%	0	0,0%
506, Mörse	873	513	4	509	58,8%	149	29,3%	180	35,4%	42	8,3%	74	14,5%	39	7,7%	12	2,4%	9	1,8%	3	0,6%	0	0,0%	1	0,2%	1	0,2%
318, Barnstorf	979	555	8	547	56,7%	158	28,9%	231	42,2%	48	8,8%	33	6,0%	53	9,7%	9	1,6%	5	0,9%	3	0,5%	1	0,2%	4	0,7%	0	0,0%
201, Kreuzheide	716	359	9	350	50,1%	101	28,9%	140	40,0%	28	8,0%	28	8,0%	37	10,6%	9	2,6%	3	0,9%	2	0,6%	0	0,0%	0	0,0%	2	0,6%
401, Fallersleben	1.038	520	5	515	50,1%	148	28,7%	215	41,7%	41	8,0%	39	7,6%	51	9,9%	10	1,9%	4	0,8%	3	0,6%	0	0,0%	0	0,0%	3	0,6%
204, Alt-Wolfsburg	827	396	6	390	47,9%	112	28,7%	153	39,2%	45	11,5%	37	9,5%	26	6,7%	10	2,6%	2	0,5%	2	0,5%	0	0,0%	1	0,3%	1	0,3%
115, Vorsfelde	711	364	11	353	51,2%	101	28,6%	157	44,5%	22	6,2%	35	9,9%	21	5,9%	6	1,7%	4	1,1%	2	0,6%	0	0,0%	4	1,1%	0	0,0%
123, Warmenau	398	214	13	201	53,8%	57	28,4%	89	44,3%	4	2,0%	30	14,9%	16	8,0%	1	0,5%	4	2,0%	3	1,5%	0	0,0%	0	0,0%	0	0,0%
119, Wendschott	791	434	6	428	54,9%	121	28,3%	183	42,8%	30	7,0%	35	8,2%	40	9,3%	8	1,9%	8	1,9%	2	0,5%	0	0,0%	3	0,7%	0	0,0%
515, Detmerode	946	433	7	426	45,8%	120	28,2%	175	41,1%	26	6,1%	35	8,2%	41	9,6%	16	3,8%	9	2,1%	3	0,7%	0	0,0%	0	0,0%	1	0,2%
312, Laagberg	866	447	6	441	51,6%	124	28,1%	181	41,0%	39	8,8%	47	10,7%	25	5,7%	9	2,0%	9	2,0%	2	0,5%	0	0,0%	0	0,0%	7	1,6%
415, Westhagen	1.114	433	8	425	38,9%	119	28,0%	136	32,0%	30	7,1%	83	19,5%	26	6,1%	22	5,2%	5	1,2%	2	0,5%	0	0,0%	0	0,0%	2	0,5%
503, Ehmen	1.247	641	6	635	51,4%	176	27,7%	236	37,2%	75	11,8%	63	9,9%	63	9,9%	8	1,3%	12	1,9%	2	0,3%	1	0,2%	0	0,0%	0	0,0%
121, Velstove	847	495	8	487	58,4%	134	27,5%	204	41,9%	39	8,0%	48	9,9%	48	9,9%	9	1,8%	5	1,0%	2	0,4%	0	0,0%	0	0,0%	0	0,0%
320, Nordsteimke	839	460	2	458	54,8%	126	27,5%	160	34,9%	44	9,6%	59	12,9%	55	12,0%	7	1,5%	4	0,9%	2	0,4%	0	0,0%	0	0,0%	1	0,2%
212, Hellwinkel	904	446	6	440	49,3%	121	27,5%	159	36,1%	35	8,0%	51	11,6%	45	10,2%	18	4,1%	7	1,6%	2	0,5%	0	0,0%	2	0,5%	1	0,2%
112, Vorsfelde	1.050	461	6	455	43,9%	125	27,5%	203	44,6%	34	7,5%	51	11,2%	24	5,3%	14	3,1%	2	0,4%	2	0,4%	0	0,0%	2	0,4%	0	0,0%
316, Hehlingen	760	440	5	435	57,9%	119	27,4%	184	42,3%	44	10,1%	44	10,1%	26	6,0%	7	1,6%	6	1,4%	2	0,5%	0	0,0%	1	0,2%	1	0,2%
117, Vorsfelde	711	384	3	381	54,0%	103	27,0%	166	43,6%	28	7,3%	37	9,7%	18	4,7%	15	3,9%	10	2,6%	2	0,5%	0	0,0%	0	0,0%	1	0,3%
512, Almke	570	333	2	331	58,4%	89	26,9%	157	47,4%	20	6,0%	38	11,5%	17	5,1%	6	1,8%	3	0,9%	2	0,6%	0	0,0%	0	0,0%	1	0,3%
317, Hehlingen	621	357	5	352	57,5%	94	26,7%	165	46,9%	26	7,4%	22	6,3%	34	9,7%	7	2,0%	4	1,1%	2	0,6%	0	0,0%	0	0,0%	0	0,0%
510, Heiligendorf	822	447	5	442	54,4%	118	26,7%	154	34,8%	52	11,8%	47	10,6%	47	10,6%	14	3,2%	5	1,1%	2	0,5%	0	0,0%	0	0,0%	1	0,2%
211, Heßlingen	858	389	5	384	45,3%	102	26,6%	163	42,4%	29	7,6%	31	8,1%	39	10,2%	12	3,1%	3	0,8%	2	0,5%	0	0,0%	2	0,5%	1	0,3%
103, Reisligen	923	486	8	478	52,7%	126	26,4%	190	39,7%	42	8,8%	47	9,8%	53	11,1%	13	2,7%	5	1,0%	2	0,4%	0	0,0%	0	0,0%	0	0,0%
509, Hattorf	634	376	3	373	59,3%	98	26,3%	159	42,6%	28	7,5%	37	9,9%	32	8,6%	10	2,7%	2	0,5%	1	0,3%	1	0,3%	1	0,3%	5	1,3%
416, Westhagen	1.142	457	11	446	40,0%	116	26,0%	129	28,9%	29	6,5%	125	28,0%	14	3,1%	24	5,4%	2	0,4%	2	0,4%	0	0,0%	1	0,2%	5	1,1%
210, Hellwinkel	896	392	11	381	43,8%	99	26,0%	145	38,1%	36	9,4%	50	13,1%	25	6,6%	18	4,7%	6	1,6%	2	0,5%	0	0,0%	0	0,0%	1	0,3%
314, Laagberg	767	291	6	285	37,9%	74	26,0%	105	36,8%	15	5,3%	53	18,6%	20	7,0%	10	3,5%	6	2,1%	1	0,4%	0	0,0%	0	0,0%	0	0,0%
315, Laagberg	1.041	401	4	397	38,5%	103	25,9%	153	38,5%	35	8,8%	53	13,4%	34	8,6%	16	4,0%	1	0,3%	2	0,5%	0	0,0%	0	0,0%	1	0,3%
120, Wendschott	1.124	632	6	626	56,2%	162	25,9%	291	46,5%	47	7,5%	62	9,9%	39	6,2%	17	2,7%	5	0,8%	2	0,3%	0	0,0%	1	0,2%	0	0,0%

Ergebnisse in den Wahlbezirken nach der Reihenfolge der Kandidatenanteile
 Wahlkreis 51, Helmstedt-Wolfsburg, Wolfsburger Anteil
 -ohne Briefwahl-

Bundestagswahl 26.09.2021

Wahlbezirk	Wahlberechtigte	Wähler	ungültige Erststimmen	gültige Erststimmen	Wahlbeteiligung	Weber, Andreas (CDU)	Mohrs, Falko (SPD)	Krumm, Kristin (FDP)	Scharfenberg, Stephanie (AfD)	Bsirske, Frank (GRÜNE)	Mex, Bernd (DIE LINKE)	Schrödl, Frank (FREIE WÄHLER)	Weigl, Dora Maria (ÖDP)	Kunick, Peter (Einzelkandidat)	Wiesenthal, Wilfried (Einzelkandidat)	Hönig, Johann Sebastian Günter (Einzelkandidat)											
504, Ehmen	1.122	558	13	545	49,7%	141	25,9%	229	42,0%	41	7,5%	52	9,5%	58	10,6%	14	2,6%	7	1,3%	2	0,4%	0	0,0%	2	0,4%	0	0,0%
107, Reislingen	854	439	2	437	51,4%	113	25,9%	175	40,0%	42	9,6%	65	14,9%	26	5,9%	12	2,7%	1	0,2%	1	0,2%	0	0,0%	1	0,2%	1	0,2%
206, Tiergartenbreite	766	356	7	349	46,5%	90	25,8%	125	35,8%	25	7,2%	50	14,3%	27	7,7%	19	5,4%	8	2,3%	2	0,6%	0	0,0%	0	0,0%	2	0,6%
108, Vorsfelde	714	289	2	287	40,5%	74	25,8%	134	46,7%	16	5,6%	31	10,8%	18	6,3%	9	3,1%	3	1,0%	1	0,3%	0	0,0%	2	0,7%	0	0,0%
508, Hattorf	841	512	9	503	60,9%	129	25,6%	216	42,9%	53	10,5%	40	8,0%	42	8,3%	12	2,4%	9	1,8%	1	0,2%	0	0,0%	0	0,0%	1	0,2%
114, Vorsfelde	1.179	574	7	567	48,7%	145	25,6%	252	44,4%	37	6,5%	46	8,1%	68	12,0%	11	1,9%	4	0,7%	1	0,2%	1	0,2%	0	0,0%	1	0,2%
417, Westhagen	929	356	11	345	38,3%	88	25,5%	114	33,0%	27	7,8%	74	21,4%	23	6,7%	12	3,5%	2	0,6%	2	0,6%	0	0,0%	0	0,0%	5	1,4%
412, Sülfeld	688	356	6	350	51,7%	89	25,4%	161	46,0%	29	8,3%	26	7,4%	24	6,9%	8	2,3%	12	3,4%	1	0,3%	0	0,0%	0	0,0%	1	0,3%
102, Neuhaus	646	333	2	331	51,5%	84	25,4%	144	43,5%	28	8,5%	30	9,1%	40	12,1%	2	0,6%	2	0,6%	1	0,3%	0	0,0%	0	0,0%	0	0,0%
413, Sülfeld	937	520	2	518	55,5%	131	25,3%	216	41,7%	40	7,7%	56	10,8%	47	9,1%	14	2,7%	9	1,7%	1	0,2%	0	0,0%	0	0,0%	2	0,4%
118, Wendschott	781	406	6	400	52,0%	101	25,3%	194	48,5%	25	6,3%	34	8,5%	23	5,8%	9	2,3%	13	3,3%	1	0,3%	0	0,0%	0	0,0%	0	0,0%
111, Vorsfelde	1.043	484	6	478	46,4%	120	25,1%	196	41,0%	47	9,8%	54	11,3%	36	7,5%	13	2,7%	8	1,7%	1	0,2%	0	0,0%	1	0,2%	1	0,2%
207, Teichbreite	676	371	7	364	54,9%	91	25,0%	167	45,9%	29	8,0%	33	9,1%	20	5,5%	16	4,4%	5	1,4%	1	0,3%	0	0,0%	1	0,3%	1	0,3%
113, Vorsfelde	1.142	580	12	568	50,8%	142	25,0%	225	39,6%	67	11,8%	69	12,1%	40	7,0%	14	2,5%	7	1,2%	1	0,2%	0	0,0%	1	0,2%	1	0,2%
302, Rabenberg	839	377	2	375	44,9%	93	24,8%	149	39,7%	37	9,9%	30	8,0%	36	9,6%	11	2,9%	14	3,7%	1	0,3%	1	0,3%	1	0,3%	1	0,3%
209, Teichbreite	788	353	6	347	44,8%	86	24,8%	152	43,8%	30	8,6%	39	11,2%	16	4,6%	8	2,3%	12	3,5%	1	0,3%	0	0,0%	0	0,0%	2	0,6%
203, Tiergartenbreite	697	275	4	271	39,5%	67	24,7%	122	45,0%	22	8,1%	30	11,1%	14	5,2%	10	3,7%	4	1,5%	1	0,4%	1	0,4%	0	0,0%	0	0,0%
513, Neindorf	1.084	594	5	589	54,8%	145	24,6%	268	45,5%	40	6,8%	70	11,9%	41	7,0%	5	0,8%	15	2,5%	1	0,2%	0	0,0%	2	0,3%	1	0,2%
122, Brackstedt	1.170	684	11	673	58,5%	163	24,2%	261	38,8%	60	8,9%	105	15,6%	47	7,0%	20	3,0%	15	2,2%	1	0,1%	0	0,0%	0	0,0%	0	0,0%
407, Fallersleben	918	404	7	397	44,0%	96	24,2%	178	44,8%	32	8,1%	28	7,1%	33	8,3%	17	4,3%	8	2,0%	1	0,3%	0	0,0%	0	0,0%	3	0,8%
403, Fallersleben	728	361	12	349	49,6%	84	24,1%	164	47,0%	26	7,4%	19	5,4%	34	9,7%	14	4,0%	6	1,7%	1	0,3%	0	0,0%	0	0,0%	2	0,6%
418, Westhagen	882	381	7	374	43,2%	90	24,1%	129	34,5%	30	8,0%	78	20,9%	14	3,7%	19	5,1%	1	0,3%	1	0,3%	0	0,0%	0	0,0%	10	2,7%
202, Kreuzheide	690	380	2	378	55,1%	89	23,5%	147	38,9%	47	12,4%	58	15,3%	22	5,8%	10	2,6%	5	1,3%	1	0,3%	0	0,0%	0	0,0%	0	0,0%
301, Rabenberg	938	417	10	407	44,5%	95	23,3%	170	41,8%	38	9,3%	34	8,4%	31	7,6%	26	6,4%	8	2,0%	1	0,2%	1	0,2%	0	0,0%	3	0,7%
221, Steimker Gärten	516	214	3	211	41,5%	49	23,2%	89	42,2%	27	12,8%	11	5,2%	22	10,4%	9	4,3%	2	0,9%	1	0,5%	0	0,0%	0	0,0%	0	0,0%
116, Vorsfelde	753	339	5	334	45,0%	77	23,1%	165	49,4%	22	6,6%	35	10,5%	21	6,3%	8	2,4%	5	1,5%	1	0,3%	0	0,0%	1	0,3%	0	0,0%
305, Eichelkamp	714	307	3	304	43,0%	70	23,0%	105	34,5%	22	7,2%	47	15,5%	32	10,5%	17	5,6%	4	1,3%	1	0,3%	0	0,0%	0	0,0%	4	1,3%
402, Fallersleben	837	443	3	440	52,9%	101	23,0%	192	43,6%	38	8,6%	52	11,8%	34	7,7%	13	3,0%	6	1,4%	1	0,2%	1	0,2%	1	0,2%	0	0,0%
408, Fallersleben	762	330	3	327	43,3%	75	22,9%	138	42,2%	28	8,6%	30	9,2%	37	11,3%	10	3,1%	7	2,1%	1	0,3%	0	0,0%	0	0,0%	1	0,3%
309, Wohltberg	672	273	2	271	40,6%	62	22,9%	107	39,5%	28	10,3%	34	12,5%	27	10,0%	5	1,8%	3	1,1%	1	0,4%	0	0,0%	1	0,4%	4	1,5%
517, Detmerode	822	421	9	412	51,2%	94	22,8%	182	44,2%	23	5,6%	61	14,8%	29	7,0%	14	3,4%	3	0,7%	1	0,2%	0	0,0%	0	0,0%	1	0,2%
214, Schillerteich	777	278	6	272	35,8%	61	22,4%	124	45,6%	20	7,4%	24	8,8%	26	9,6%	12	4,4%	3	1,1%	0	0,0%	1	0,4%	0	0,0%	1	0,4%
511, Heiligendorf	955	458	9	449	48,0%	100	22,3%	181	40,3%	50	11,1%	59	13,1%	43	9,6%	6	1,3%	6	1,3%	0	0,0%	0	0,0%	1	0,2%	1	0,2%
414, Westhagen	981	378	9	369	38,5%	82	22,2%	112	30,4%	33	8,9%	86	23,3%	17	4,6%	30	8,1%	2	0,5%	0	0,0%	0	0,0%	1	0,3%	2	0,5%
105, Reislingen	869	431	13	418	49,6%	92	22,0%	167	40,0%	44	10,5%	62	14,8%	23	5,5%	19	4,5%	10	2,4%	0	0,0%	0	0,0%	0	0,0%	0	0,0%
406, Fallersleben	677	315	5	310	46,5%	68	21,9%	156	50,3%	26	8,4%	26	8,4%	17	5,5%	7	2,3%	6	1,9%	0	0,0%	0	0,0%	1	0,3%	2	0,6%
311, Hageberg	636	306	4	302	48,1%	66	21,9%	137	45,4%	21	7,0%	42	13,9%	20	6,6%	7	2,3%	3	1,0%	0	0,0%	0	0,0%	0	0,0%	4	1,3%
519, Detmerode	668	331	6	325	49,6%	69	21,2%	158	48,6%	16	4,9%	35	10,8%	27	8,3%	7	2,2%	9	2,8%	0	0,0%	0	0,0%	0	0,0%	4	1,2%
306, Hohenstein	992	359	10	349	36,2%	74	21,2%	148	42,4%	26	7,4%	44	12,6%	33	9,5%	16	4,6%	3	0,9%	0	0,0%	0	0,0%	1	0,3%	2	0,6%
208, Teichbreite	703	341	5	336	48,5%	71	21,1%	169	50,3%	30	8,9%	34	10,1%	19	5,7%	9	2,7%	2	0,6%	0	0,0%	0	0,0%	0	0,0%	0	0,0%
109, Vorsfelde	766	365	7	358	47,7%	75	20,9%	159	44,4%	24	6,7%	41	11,5%	27	7,5%	21	5,9%	9	2,5%	0	0,0%	0	0,0%	0	0,0%	1	0,3%
307, Hohenstein	918	369	4	365	40,2%	76	20,8%	147	40,3%	17	4,7%	66	18,1%	42	11,5%	14	3,8%	1	0,3%	0	0,0%	0	0,0%	0	0,0%	1	0,3%
516, Detmerode	999	380	4	376	38,0%	78	20,7%	151	40,2%	24	6,4%	70	18,6%	26	6,9%	14	3,7%	7	1,9%	0	0,0%	0	0,0%	2	0,5%	1	0,3%
310, Wohltberg	583	220	7	213	37,7%	43	20,2%	85	39,9%	16	7,5%	32	15,0%	20	9,4%	7	3,3%	3	1,4%	0	0,0%	0	0,0%	0	0,0%	4	1,9%
110, Vorsfelde	754	354	4	350	46,9%	70	20,0%	152	43,4%	22	6,3%	53	15,1%	21	6,0%	22	6,3%	7	2,0%	0	0,0%	0	0,0%	1	0,3%	1	0,3%
219, Köhlerberg	848	346	5	341	40,8%	67	19,6%	145	42,5%	29	8,5%	35	10,3%	33	9,7%	14	4,1%	11	3,2%	0	0,0%	0	0,0%	4	1,2%	0	0,0%

Ergebnisse in den Wahlbezirken nach der Reihenfolge der Kandidatenanteile
 Wahlkreis 51, Helmstedt-Wolfsburg, Wolfsburger Anteil
 -ohne Briefwahl-

Wahlbezirk	Wahlberechtigte	Wähler	ungültige Erststimmen	gültige Erststimmen	Wahlbeteiligung	Weber, Andreas (CDU)	Mohrs, Falko (SPD)	Krumm, Kristin (FDP)	Scharfenberg, Stephanie (AfD)	Bsirske, Frank (GRÜNE)	Mex, Bernd (DIE LINKE)	Schrödl, Frank (FREIE WÄHLER)	Weigl, Dora Maria (ÖDP)	Kunick, Peter (Einzelkandidat)	Wiesenthal, Wilfried (Einzelkandidat)	Hönig, Johann Sebastian Günter (Einzelkandidat)											
217, Stadtmitte	1.081	417	14	403	38,6%	79	19,6%	166	41,2%	31	7,7%	38	9,4%	41	10,2%	36	8,9%	6	1,5%	0	0,0%	0	0,0%	1	0,2%	3	0,7%
215, Schillerteich	743	252	5	247	33,9%	47	19,0%	96	38,9%	17	6,9%	28	11,3%	27	10,9%	27	10,9%	3	1,2%	0	0,0%	0	0,0%	1	0,4%	1	0,4%
213, Rothenfelde	625	251	7	244	40,2%	46	18,9%	90	36,9%	18	7,4%	40	16,4%	23	9,4%	19	7,8%	6	2,5%	0	0,0%	0	0,0%	0	0,0%	1	0,4%
205, Tiergartenbreite	977	425	8	417	43,5%	78	18,7%	166	39,8%	38	9,1%	78	18,7%	27	6,5%	21	5,0%	4	1,0%	0	0,0%	1	0,2%	0	0,0%	3	0,7%
308, Wohltberg	878	381	5	376	43,4%	66	17,6%	162	43,1%	35	9,3%	49	13,0%	42	11,2%	13	3,5%	7	1,9%	0	0,0%	0	0,0%	0	0,0%	1	0,3%
404, Fallersleben	752	367	9	358	48,8%	62	17,3%	188	52,5%	26	7,3%	37	10,3%	20	5,6%	15	4,2%	5	1,4%	0	0,0%	0	0,0%	0	0,0%	5	1,4%
405, Fallersleben	906	383	3	380	42,3%	65	17,1%	185	48,7%	34	8,9%	39	10,3%	33	8,7%	13	3,4%	8	2,1%	0	0,0%	0	0,0%	0	0,0%	2	0,5%
313, Laagberg	781	324	6	318	41,5%	54	17,0%	121	38,1%	39	12,3%	37	11,6%	32	10,1%	16	5,0%	10	3,1%	0	0,0%	0	0,0%	0	0,0%	9	2,8%
218, Stadtmitte	644	225	3	222	34,9%	37	16,7%	76	34,2%	18	8,1%	28	12,6%	41	18,5%	13	5,9%	8	3,6%	0	0,0%	0	0,0%	0	0,0%	1	0,5%
304, Eichelkamp	810	334	6	328	41,2%	54	16,5%	149	45,4%	32	9,8%	55	16,8%	23	7,0%	10	3,0%	4	1,2%	0	0,0%	0	0,0%	0	0,0%	0	0,0%
216, Stadtmitte	932	326	10	316		52	16,5%	139	44,0%	24	7,6%	38	12,0%	30	9,5%	26	8,2%	4	1,3%	0	0,0%	0	0,0%	0	0,0%	1	0,3%

Ergebnisse in den Wahlbezirken nach der Reihenfolge der Kandidatenanteile
 Wahlkreis 51, Helmstedt-Wolfsburg, Wolfsburger Anteil
 -ohne Briefwahl-

Bundestagswahl 26.09.2021

Wahlbezirk	Wahlberechtigte	Wähler	ungültige Erststimmen	gültige Erststimmen	Wahlbeteiligung	Weber, Andreas (CDU)	Mohrs, Falko (SPD)	Krumm, Kristin (FDP)	Scharfenberg, Stephanie (AfD)	Bsirske, Frank (GRÜNE)	Mex, Bernd (DIE LINKE)	Schrödl, Frank (FREIE WÄHLER)	Weigl, Dora Maria (ÖDP)	Kunick, Peter (Einzelkandidat)	Wiesenthal, Wilfried (Einzelkandidat)	Hönig, Johann Sebastian Günter (Einzelkandidat)											
303, Kliewersberg	825	309	2	307	37,5%	117	38,1%	107	34,9%	27	8,8%	22	7,2%	28	9,1%	2	0,7%	1	0,3%	3	1,0%	1	0,3%	0	0,0%	0	0,0%
124, Sandkamp	446	249	1	248	55,8%	89	35,9%	100	40,3%	16	6,5%	12	4,8%	22	8,9%	4	1,6%	5	2,0%	0	0,0%	1	0,4%	0	0,0%	0	0,0%
505, Mörse	929	474	5	469	51,0%	167	35,6%	156	33,3%	37	7,9%	53	11,3%	45	9,6%	5	1,1%	3	0,6%	1	0,2%	1	0,2%	1	0,2%	1	0,2%
319, Nordsteimke	1.026	526	4	522	51,3%	184	35,2%	193	37,0%	48	9,2%	46	8,8%	38	7,3%	7	1,3%	3	0,6%	1	0,2%	1	0,2%	0	0,0%	2	0,4%
507, Mörse	972	456	6	450	46,9%	151	33,6%	162	36,0%	45	10,0%	31	6,9%	45	10,0%	4	0,9%	10	2,2%	0	0,0%	1	0,2%	1	0,2%	1	0,2%
501, Ehmen	925	474	3	471	51,2%	154	32,7%	174	36,9%	39	8,3%	30	6,4%	47	10,0%	14	3,0%	8	1,7%	4	0,8%	1	0,2%	1	0,2%	0	0,0%
502, Ehmen	947	499	10	489	52,7%	154	31,5%	192	39,3%	34	7,0%	38	7,8%	47	9,6%	9	1,8%	11	2,2%	1	0,2%	1	0,2%	1	0,2%	2	0,4%
411, Sülfeld	673	355	3	352	52,7%	109	31,0%	149	42,3%	29	8,2%	17	4,8%	33	9,4%	5	1,4%	9	2,6%	1	0,3%	1	0,3%	0	0,0%	0	0,0%
410, Fallersleben	858	452	4	448	52,7%	138	30,8%	199	44,4%	23	5,1%	40	8,9%	32	7,1%	8	1,8%	6	1,3%	2	0,4%	1	0,2%	0	0,0%	0	0,0%
518, Detmerode	770	352	2	350	45,7%	107	30,6%	147	42,0%	23	6,6%	31	8,9%	23	6,6%	12	3,4%	5	1,4%	1	0,3%	1	0,3%	0	0,0%	1	0,3%
125, Kästorf	856	483	5	478	56,4%	146	30,5%	206	43,1%	36	7,5%	56	11,7%	17	3,6%	8	1,7%	7	1,5%	0	0,0%	0	0,0%	1	0,2%	1	0,2%
106, Reislingen	810	398	8	390	49,1%	119	30,5%	162	41,5%	26	6,7%	45	11,5%	28	7,2%	7	1,8%	1	0,3%	0	0,0%	0	0,0%	1	0,3%	1	0,3%
101, Neuhaus	588	297	5	292	50,5%	89	30,5%	106	36,3%	33	11,3%	31	10,6%	22	7,5%	4	1,4%	7	2,4%	0	0,0%	0	0,0%	0	0,0%	0	0,0%
514, Detmerode	966	433	10	423	44,8%	126	29,8%	184	43,5%	21	5,0%	45	10,6%	23	5,4%	17	4,0%	4	0,9%	3	0,7%	0	0,0%	0	0,0%	0	0,0%
104, Reislingen	947	499	8	491	52,7%	145	29,5%	207	42,2%	44	9,0%	39	7,9%	32	6,5%	9	1,8%	10	2,0%	3	0,6%	0	0,0%	1	0,2%	1	0,2%
409, Fallersleben	952	506	6	500	53,2%	147	29,4%	201	40,2%	37	7,4%	31	6,2%	61	12,2%	14	2,8%	7	1,4%	2	0,4%	0	0,0%	0	0,0%	0	0,0%
220, Steimker Berg	1.048	420	4	416	40,1%	122	29,3%	152	36,5%	28	6,7%	21	5,0%	75	18,0%	13	3,1%	3	0,7%	1	0,2%	0	0,0%	1	0,2%	0	0,0%
506, Mörse	873	513	4	509	58,8%	149	29,3%	180	35,4%	42	8,3%	74	14,5%	39	7,7%	12	2,4%	9	1,8%	2	0,4%	0	0,0%	1	0,2%	1	0,2%
318, Barnstorf	979	555	8	547	56,7%	158	28,9%	231	42,2%	48	8,8%	33	6,0%	53	9,7%	9	1,6%	5	0,9%	5	0,9%	0	0,0%	4	0,7%	0	0,0%
201, Kreuzheide	716	359	9	350	50,1%	101	28,9%	140	40,0%	28	8,0%	28	8,0%	37	10,6%	9	2,6%	3	0,9%	2	0,6%	0	0,0%	0	0,0%	2	0,6%
401, Fallersleben	1.038	520	5	515	50,1%	148	28,7%	215	41,7%	41	8,0%	39	7,6%	51	9,9%	10	1,9%	4	0,8%	4	0,8%	0	0,0%	0	0,0%	3	0,6%
204, Alt-Wolfsburg	827	396	6	390	47,9%	112	28,7%	153	39,2%	45	11,5%	37	9,5%	26	6,7%	10	2,6%	2	0,5%	3	0,8%	0	0,0%	1	0,3%	1	0,3%
115, Vorsfelde	711	364	11	353	51,2%	101	28,6%	157	44,5%	22	6,2%	35	9,9%	21	5,9%	6	1,7%	4	1,1%	3	0,8%	0	0,0%	4	1,1%	0	0,0%
123, Warmenau	398	214	13	201	53,8%	57	28,4%	89	44,3%	4	2,0%	30	14,9%	16	8,0%	1	0,5%	4	2,0%	0	0,0%	0	0,0%	0	0,0%	0	0,0%
119, Wendschott	791	434	6	428	54,9%	121	28,3%	183	42,8%	30	7,0%	35	8,2%	40	9,3%	8	1,9%	8	1,9%	0	0,0%	0	0,0%	3	0,7%	0	0,0%
515, Detmerode	946	433	7	426	45,8%	120	28,2%	175	41,1%	26	6,1%	35	8,2%	41	9,6%	16	3,8%	9	2,1%	3	0,7%	0	0,0%	0	0,0%	1	0,2%
312, Laagberg	866	447	6	441	51,6%	124	28,1%	181	41,0%	39	8,8%	47	10,7%	25	5,7%	9	2,0%	9	2,0%	0	0,0%	0	0,0%	0	0,0%	7	1,6%
415, Westhagen	1.114	433	8	425	38,9%	119	28,0%	136	32,0%	30	7,1%	83	19,5%	26	6,1%	22	5,2%	5	1,2%	2	0,5%	0	0,0%	0	0,0%	2	0,5%
503, Ehmen	1.247	641	6	635	51,4%	176	27,7%	236	37,2%	75	11,8%	63	9,9%	63	9,9%	8	1,3%	12	1,9%	1	0,2%	0	0,0%	0	0,0%	0	0,0%
121, Velstove	847	495	8	487	58,4%	134	27,5%	204	41,9%	39	8,0%	48	9,9%	48	9,9%	9	1,8%	5	1,0%	0	0,0%	0	0,0%	0	0,0%	0	0,0%
320, Nordsteimke	839	460	2	458	54,8%	126	27,5%	160	34,9%	44	9,6%	59	12,9%	55	12,0%	7	1,5%	4	0,9%	2	0,4%	0	0,0%	0	0,0%	1	0,2%
212, Hellwinkel	904	446	6	440	49,3%	121	27,5%	159	36,1%	35	8,0%	51	11,6%	45	10,2%	18	4,1%	7	1,6%	1	0,2%	0	0,0%	2	0,5%	1	0,2%
112, Vorsfelde	1.050	461	6	455	43,9%	125	27,5%	203	44,6%	34	7,5%	51	11,2%	24	5,3%	14	3,1%	2	0,4%	0	0,0%	0	0,0%	2	0,4%	0	0,0%
316, Hehlingen	760	440	5	435	57,9%	119	27,4%	184	42,3%	44	10,1%	44	10,1%	26	6,0%	7	1,6%	6	1,4%	3	0,7%	0	0,0%	1	0,2%	1	0,2%
117, Vorsfelde	711	384	3	381	54,0%	103	27,0%	166	43,6%	28	7,3%	37	9,7%	18	4,7%	15	3,9%	10	2,6%	3	0,8%	0	0,0%	0	0,0%	1	0,3%
512, Almke	570	333	2	331	58,4%	89	26,9%	157	47,4%	20	6,0%	38	11,5%	17	5,1%	6	1,8%	3	0,9%	0	0,0%	0	0,0%	0	0,0%	1	0,3%
317, Hehlingen	621	357	5	352	57,5%	94	26,7%	165	46,9%	26	7,4%	22	6,3%	34	9,7%	7	2,0%	4	1,1%	0	0,0%	0	0,0%	0	0,0%	0	0,0%
510, Heiligendorf	822	447	5	442	54,4%	118	26,7%	154	34,8%	52	11,8%	47	10,6%	47	10,6%	14	3,2%	5	1,1%	4	0,9%	0	0,0%	0	0,0%	1	0,2%
211, Heßlingen	858	389	5	384	45,3%	102	26,6%	163	42,4%	29	7,6%	31	8,1%	39	10,2%	12	3,1%	3	0,8%	2	0,5%	0	0,0%	2	0,5%	1	0,3%
103, Reislingen	923	486	8	478	52,7%	126	26,4%	190	39,7%	42	8,8%	47	9,8%	53	11,1%	13	2,7%	5	1,0%	2	0,4%	0	0,0%	0	0,0%	0	0,0%
509, Hattorf	634	376	3	373	59,3%	98	26,3%	159	42,6%	28	7,5%	37	9,9%	32	8,6%	10	2,7%	2	0,5%	0	0,0%	0	0,0%	1	0,3%	5	1,3%
416, Westhagen	1.142	457	11	446	40,0%	116	26,0%	129	28,9%	29	6,5%	125	28,0%	14	3,1%	24	5,4%	2	0,4%	1	0,2%	0	0,0%	1	0,2%	5	1,1%
210, Hellwinkel	896	392	11	381	43,8%	99	26,0%	145	38,1%	36	9,4%	50	13,1%	25	6,6%	18	4,7%	6	1,6%	1	0,3%	0	0,0%	0	0,0%	1	0,3%
314, Laagberg	767	291	6	285	37,9%	74	26,0%	105	36,8%	15	5,3%	53	18,6%	20	7,0%	10	3,5%	6	2,1%	2	0,7%	0	0,0%	0	0,0%	0	0,0%
315, Laagberg	1.041	401	4	397	38,5%	103	25,9%	153	38,5%	35	8,8%	53	13,4%	34	8,6%	16	4,0%	1	0,3%	1	0,3%	0	0,0%	0	0,0%	1	0,3%
120, Wendschott	1.124	632	6	626	56,2%	162	25,9%	291	46,5%	47	7,5%	62	9,9%	39	6,2%	17	2,7%	5	0,8%	2	0,3%	0	0,0%	1	0,2%	0	0,0%

Ergebnisse in den Wahlbezirken nach der Reihenfolge der Kandidatenanteile
 Wahlkreis 51, Helmstedt-Wolfsburg, Wolfsburg
 -ohne Briefwahl-

Bundestagswahl 26.09.2021

Wahlbezirk	Wahlberechtigte	Wähler	ungültige Erststimmen	gültige Erststimmen	Wahlbeteiligung	Weber, Andreas (CDU)	Mohrs, Falko (SPD)	Krumm, Kristin (FDP)	Scharfenberg, Stephanie (AfD)	Bsirske, Frank (GRÜNE)	Mex, Bernd (DIE LINKE)	Schrödl, Frank (FREIE WÄHLER)	Weigl, Dora Maria (ÖDP)	Kunick, Peter (Einzelkandidat)	Wiesenthal, Wilfried (Einzelkandidat)	Hönig, Johann Sebastian Günter (Einzelkandidat)											
504, Ehmen	1.122	558	13	545	49,7%	141	25,9%	229	42,0%	41	7,5%	52	9,5%	58	10,6%	14	2,6%	7	1,3%	1	0,2%	0	0,0%	2	0,4%	0	0,0%
107, Reislingen	854	439	2	437	51,4%	113	25,9%	175	40,0%	42	9,6%	65	14,9%	26	5,9%	12	2,7%	1	0,2%	1	0,2%	0	0,0%	1	0,2%	1	0,2%
206, Tiergartenbreite	766	356	7	349	46,5%	90	25,8%	125	35,8%	25	7,2%	50	14,3%	27	7,7%	19	5,4%	8	2,3%	3	0,9%	0	0,0%	0	0,0%	2	0,6%
108, Vorsfelde	714	289	2	287	40,5%	74	25,8%	134	46,7%	16	5,6%	31	10,8%	18	6,3%	9	3,1%	3	1,0%	0	0,0%	0	0,0%	2	0,7%	0	0,0%
508, Hattorf	841	512	9	503	60,9%	129	25,6%	216	42,9%	53	10,5%	40	8,0%	42	8,3%	12	2,4%	9	1,8%	1	0,2%	0	0,0%	0	0,0%	1	0,2%
114, Vorsfelde	1.179	574	7	567	48,7%	145	25,6%	252	44,4%	37	6,5%	46	8,1%	68	12,0%	11	1,9%	4	0,7%	2	0,4%	0	0,0%	0	0,0%	1	0,2%
417, Westhagen	929	356	11	345	38,3%	88	25,5%	114	33,0%	27	7,8%	74	21,4%	23	6,7%	12	3,5%	2	0,6%	0	0,0%	0	0,0%	0	0,0%	5	1,4%
412, Sülfeld	688	356	6	350	51,7%	89	25,4%	161	46,0%	29	8,3%	26	7,4%	24	6,9%	8	2,3%	12	3,4%	0	0,0%	0	0,0%	0	0,0%	1	0,3%
102, Neuhaus	646	333	2	331	51,5%	84	25,4%	144	43,5%	28	8,5%	30	9,1%	40	12,1%	2	0,6%	2	0,6%	1	0,3%	0	0,0%	0	0,0%	0	0,0%
413, Sülfeld	937	520	2	518	55,5%	131	25,3%	216	41,7%	40	7,7%	56	10,8%	47	9,1%	14	2,7%	9	1,7%	3	0,6%	0	0,0%	0	0,0%	2	0,4%
118, Wendschott	781	406	6	400	52,0%	101	25,3%	194	48,5%	25	6,3%	34	8,5%	23	5,8%	9	2,3%	13	3,3%	1	0,3%	0	0,0%	0	0,0%	0	0,0%
111, Vorsfelde	1.043	484	6	478	46,4%	120	25,1%	196	41,0%	47	9,8%	54	11,3%	36	7,5%	13	2,7%	8	1,7%	2	0,4%	0	0,0%	1	0,2%	1	0,2%
207, Teichbreite	676	371	7	364	54,9%	91	25,0%	167	45,9%	29	8,0%	33	9,1%	20	5,5%	16	4,4%	5	1,4%	1	0,3%	0	0,0%	1	0,3%	1	0,3%
113, Vorsfelde	1.142	580	12	568	50,8%	142	25,0%	225	39,6%	67	11,8%	69	12,1%	40	7,0%	14	2,5%	7	1,2%	2	0,4%	0	0,0%	1	0,2%	1	0,2%
302, Rabenberg	839	377	2	375	44,9%	93	24,8%	149	39,7%	37	9,9%	30	8,0%	36	9,6%	11	2,9%	14	3,7%	2	0,5%	0	0,0%	1	0,3%	1	0,3%
209, Teichbreite	788	353	6	347	44,8%	86	24,8%	152	43,8%	30	8,6%	39	11,2%	16	4,6%	8	2,3%	12	3,5%	2	0,6%	0	0,0%	0	0,0%	2	0,6%
203, Tiergartenbreite	697	275	4	271	39,5%	67	24,7%	122	45,0%	22	8,1%	30	11,1%	14	5,2%	10	3,7%	4	1,5%	1	0,4%	0	0,0%	0	0,0%	0	0,0%
513, Neindorf	1.084	594	5	589	54,8%	145	24,6%	268	45,5%	40	6,8%	70	11,9%	41	7,0%	5	0,8%	15	2,5%	2	0,3%	0	0,0%	2	0,3%	1	0,2%
122, Brackstedt	1.170	684	11	673	58,5%	163	24,2%	261	38,8%	60	8,9%	105	15,6%	47	7,0%	20	3,0%	15	2,2%	2	0,3%	0	0,0%	0	0,0%	0	0,0%
407, Fallersleben	918	404	7	397	44,0%	96	24,2%	178	44,8%	32	8,1%	28	7,1%	33	8,3%	17	4,3%	8	2,0%	2	0,5%	0	0,0%	0	0,0%	3	0,8%
403, Fallersleben	728	361	12	349	49,6%	84	24,1%	164	47,0%	26	7,4%	19	5,4%	34	9,7%	14	4,0%	6	1,7%	0	0,0%	0	0,0%	0	0,0%	2	0,6%
418, Westhagen	882	381	7	374	43,2%	90	24,1%	129	34,5%	30	8,0%	78	20,9%	14	3,7%	19	5,1%	1	0,3%	3	0,8%	0	0,0%	0	0,0%	10	2,7%
202, Kreuzheide	690	380	2	378	55,1%	89	23,5%	147	38,9%	47	12,4%	58	15,3%	22	5,8%	10	2,6%	5	1,3%	0	0,0%	0	0,0%	0	0,0%	0	0,0%
301, Rabenberg	938	417	10	407	44,5%	95	23,3%	170	41,8%	38	9,3%	34	8,4%	31	7,6%	26	6,4%	8	2,0%	1	0,2%	0	0,0%	0	0,0%	3	0,7%
221, Steimker Gärten	516	214	3	211	41,5%	49	23,2%	89	42,2%	27	12,8%	11	5,2%	22	10,4%	9	4,3%	2	0,9%	2	0,9%	0	0,0%	0	0,0%	0	0,0%
116, Vorsfelde	753	339	5	334	45,0%	77	23,1%	165	49,4%	22	6,6%	35	10,5%	21	6,3%	8	2,4%	5	1,5%	0	0,0%	0	0,0%	1	0,3%	0	0,0%
305, Eichelkamp	714	307	3	304	43,0%	70	23,0%	105	34,5%	22	7,2%	47	15,5%	32	10,5%	17	5,6%	4	1,3%	3	1,0%	0	0,0%	0	0,0%	4	1,3%
402, Fallersleben	837	443	3	440	52,9%	101	23,0%	192	43,6%	38	8,6%	52	11,8%	34	7,7%	13	3,0%	6	1,4%	2	0,5%	0	0,0%	1	0,2%	0	0,0%
408, Fallersleben	762	330	3	327	43,3%	75	22,9%	138	42,2%	28	8,6%	30	9,2%	37	11,3%	10	3,1%	7	2,1%	1	0,3%	0	0,0%	0	0,0%	1	0,3%
309, Wohltberg	672	273	2	271	40,6%	62	22,9%	107	39,5%	28	10,3%	34	12,5%	27	10,0%	5	1,8%	3	1,1%	0	0,0%	0	0,0%	1	0,4%	4	1,5%
517, Detmerode	822	421	9	412	51,2%	94	22,8%	182	44,2%	23	5,6%	61	14,8%	29	7,0%	14	3,4%	3	0,7%	5	1,2%	0	0,0%	0	0,0%	1	0,2%
214, Schillerteich	777	278	6	272	35,8%	61	22,4%	124	45,6%	20	7,4%	24	8,8%	26	9,6%	12	4,4%	3	1,1%	0	0,0%	0	0,0%	0	0,0%	1	0,4%
511, Heiligendorf	955	458	9	449	48,0%	100	22,3%	181	40,3%	50	11,1%	59	13,1%	43	9,6%	6	1,3%	6	1,3%	2	0,4%	0	0,0%	1	0,2%	1	0,2%
414, Westhagen	981	378	9	369	38,5%	82	22,2%	112	30,4%	33	8,9%	86	23,3%	17	4,6%	30	8,1%	2	0,5%	4	1,1%	0	0,0%	1	0,3%	2	0,5%
105, Reislingen	869	431	13	418	49,6%	92	22,0%	167	40,0%	44	10,5%	62	14,8%	23	5,5%	19	4,5%	10	2,4%	1	0,2%	0	0,0%	0	0,0%	0	0,0%
406, Fallersleben	677	315	5	310	46,5%	68	21,9%	156	50,3%	26	8,4%	26	8,4%	17	5,5%	7	2,3%	6	1,9%	1	0,3%	0	0,0%	1	0,3%	2	0,6%
311, Hageberg	636	306	4	302	48,1%	66	21,9%	137	45,4%	21	7,0%	42	13,9%	20	6,6%	7	2,3%	3	1,0%	2	0,7%	0	0,0%	0	0,0%	4	1,3%
519, Detmerode	668	331	6	325	49,6%	69	21,2%	158	48,6%	16	4,9%	35	10,8%	27	8,3%	7	2,2%	9	2,8%	0	0,0%	0	0,0%	0	0,0%	4	1,2%
306, Hohenstein	992	359	10	349	36,2%	74	21,2%	148	42,4%	26	7,4%	44	12,6%	33	9,5%	16	4,6%	3	0,9%	2	0,6%	0	0,0%	1	0,3%	2	0,6%
208, Teichbreite	703	341	5	336	48,5%	71	21,1%	169	50,3%	30	8,9%	34	10,1%	19	5,7%	9	2,7%	2	0,6%	2	0,6%	0	0,0%	0	0,0%	0	0,0%
109, Vorsfelde	766	365	7	358	47,7%	75	20,9%	159	44,4%	24	6,7%	41	11,5%	27	7,5%	21	5,9%	9	2,5%	1	0,3%	0	0,0%	0	0,0%	1	0,3%
307, Hohenstein	918	369	4	365	40,2%	76	20,8%	147	40,3%	17	4,7%	66	18,1%	42	11,5%	14	3,8%	1	0,3%	1	0,3%	0	0,0%	0	0,0%	1	0,3%
516, Detmerode	999	380	4	376	38,0%	78	20,7%	151	40,2%	24	6,4%	70	18,6%	26	6,9%	14	3,7%	7	1,9%	3	0,8%	0	0,0%	2	0,5%	1	0,3%
310, Wohltberg	583	220	7	213	37,7%	43	20,2%	85	39,9%	16	7,5%	32	15,0%	20	9,4%	7	3,3%	3	1,4%	3	1,4%	0	0,0%	0	0,0%	4	1,9%
110, Vorsfelde	754	354	4	350	46,9%	70	20,0%	152	43,4%	22	6,3%	53	15,1%	21	6,0%	22	6,3%	7	2,0%	1	0,3%	0	0,0%	1	0,3%	1	0,3%
219, Köhlerberg	848	346	5	341	40,8%	67	19,6%	145	42,5%	29	8,5%	35	10,3%	33	9,7%	14	4,1%	11	3,2%	3	0,9%	0	0,0%	4	1,2%	0	0,0%

Ergebnisse in den Wahlbezirken nach der Reihenfolge der Kandidatenanteile
 Wahlkreis 51, Helmstedt-Wolfsburg, Wolfsburger Anteil
 -ohne Briefwahl-

Wahlbezirk	Wahlberechtigte	Wähler	ungültige Erststimmen	gültige Erststimmen	Wahlbeteiligung	Weber, Andreas (CDU)	Mohrs, Falko (SPD)	Krumm, Kristin (FDP)	Scharfenberg, Stephanie (AfD)	Bsirske, Frank (GRÜNE)	Mex, Bernd (DIE LINKE)	Schrödl, Frank (FREIE WÄHLER)	Weigl, Dora Maria (ÖDP)	Kunick, Peter (Einzelkandidat)	Wiesenthal, Wilfried (Einzelkandidat)	Hönig, Johann Sebastian Günter (Einzelkandidat)
217, Stadtmitte	1.081	417	14	403	38,6%	79 19,6%	166 41,2%	31 7,7%	38 9,4%	41 10,2%	36 8,9%	6 1,5%	2 0,5%	0 0,0%	1 0,2%	3 0,7%
215, Schillerteich	743	252	5	247	33,9%	47 19,0%	96 38,9%	17 6,9%	28 11,3%	27 10,9%	27 10,9%	3 1,2%	0 0,0%	0 0,0%	1 0,4%	1 0,4%
213, Rothenfelde	625	251	7	244	40,2%	46 18,9%	90 36,9%	18 7,4%	40 16,4%	23 9,4%	19 7,8%	6 2,5%	1 0,4%	0 0,0%	0 0,0%	1 0,4%
205, Tiergartenbreite	977	425	8	417	43,5%	78 18,7%	166 39,8%	38 9,1%	78 18,7%	27 6,5%	21 5,0%	4 1,0%	1 0,2%	0 0,0%	0 0,0%	3 0,7%
308, Wohltberg	878	381	5	376	43,4%	66 17,6%	162 43,1%	35 9,3%	49 13,0%	42 11,2%	13 3,5%	7 1,9%	1 0,3%	0 0,0%	0 0,0%	1 0,3%
404, Fallersleben	752	367	9	358	48,8%	62 17,3%	188 52,5%	26 7,3%	37 10,3%	20 5,6%	15 4,2%	5 1,4%	0 0,0%	0 0,0%	0 0,0%	5 1,4%
405, Fallersleben	906	383	3	380	42,3%	65 17,1%	185 48,7%	34 8,9%	39 10,3%	33 8,7%	13 3,4%	8 2,1%	1 0,3%	0 0,0%	0 0,0%	2 0,5%
313, Laagberg	781	324	6	318	41,5%	54 17,0%	121 38,1%	39 12,3%	37 11,6%	32 10,1%	16 5,0%	10 3,1%	0 0,0%	0 0,0%	0 0,0%	9 2,8%
218, Stadtmitte	644	225	3	222	34,9%	37 16,7%	76 34,2%	18 8,1%	28 12,6%	41 18,5%	13 5,9%	8 3,6%	0 0,0%	0 0,0%	0 0,0%	1 0,5%
304, Eichelkamp	810	334	6	328	41,2%	54 16,5%	149 45,4%	32 9,8%	55 16,8%	23 7,0%	10 3,0%	4 1,2%	1 0,3%	0 0,0%	0 0,0%	0 0,0%
216, Stadtmitte	932	326	10	316		52 16,5%	139 44,0%	24 7,6%	38 12,0%	30 9,5%	26 8,2%	4 1,3%	2 0,6%	0 0,0%	0 0,0%	1 0,3%

Ergebnisse in den Wahlbezirken nach der Reihenfolge der Kandidatenanteile
 Wahlkreis 51, Helmstedt-Wolfsburg, Wolfsburger Anteil
 -ohne Briefwahl-

Bundestagswahl 26.09.2021

Wahlbezirk	Wahlberechtigte	Wähler	ungültige Erststimmen	gültige Erststimmen	Wahlbeteiligung	Weber, Andreas (CDU)	Mohrs, Falko (SPD)	Krumm, Kristin (FDP)	Scharfenberg, Stephanie (AfD)	Bsirske, Frank (GRÜNE)	Mex, Bernd (DIE LINKE)	Schrödl, Frank (FREIE WÄHLER)	Weigl, Dora Maria (ÖDP)	Kunick, Peter (Einzelkandidat)	Wiesenthal, Wilfried (Einzelkandidat)	Hönig, Johann Sebastian Günter (Einzelkand											
303, Kliewersberg	825	309	2	307	37,5%	117	38,1%	107	34,9%	27	8,8%	22	7,2%	28	9,1%	2	0,7%	1	0,3%	3	1,0%	0	0,0%	4	1,3%	0	0,0%
124, Sandkamp	446	249	1	248	55,8%	89	35,9%	100	40,3%	16	6,5%	12	4,8%	22	8,9%	4	1,6%	5	2,0%	0	0,0%	0	0,0%	4	1,6%	0	0,0%
505, Mörse	929	474	5	469	51,0%	167	35,6%	156	33,3%	37	7,9%	53	11,3%	45	9,6%	5	1,1%	3	0,6%	1	0,2%	0	0,0%	4	0,9%	1	0,2%
319, Nordsteimke	1.026	526	4	522	51,3%	184	35,2%	193	37,0%	48	9,2%	46	8,8%	38	7,3%	7	1,3%	3	0,6%	1	0,2%	0	0,0%	3	0,6%	2	0,4%
507, Mörse	972	456	6	450	46,9%	151	33,6%	162	36,0%	45	10,0%	31	6,9%	45	10,0%	4	0,9%	10	2,2%	0	0,0%	0	0,0%	2	0,4%	1	0,2%
501, Ehmen	925	474	3	471	51,2%	154	32,7%	174	36,9%	39	8,3%	30	6,4%	47	10,0%	14	3,0%	8	1,7%	4	0,8%	0	0,0%	2	0,4%	0	0,0%
502, Ehmen	947	499	10	489	52,7%	154	31,5%	192	39,3%	34	7,0%	38	7,8%	47	9,6%	9	1,8%	11	2,2%	1	0,2%	0	0,0%	2	0,4%	2	0,4%
411, Sülfeld	673	355	3	352	52,7%	109	31,0%	149	42,3%	29	8,2%	17	4,8%	33	9,4%	5	1,4%	9	2,6%	1	0,3%	0	0,0%	2	0,6%	0	0,0%
410, Fallersleben	858	452	4	448	52,7%	138	30,8%	199	44,4%	23	5,1%	40	8,9%	32	7,1%	8	1,8%	6	1,3%	2	0,4%	0	0,0%	2	0,4%	0	0,0%
518, Detmerode	770	352	2	350	45,7%	107	30,6%	147	42,0%	23	6,6%	31	8,9%	23	6,6%	12	3,4%	5	1,4%	1	0,3%	0	0,0%	1	0,3%	1	0,3%
125, Kästorf	856	483	5	478	56,4%	146	30,5%	206	43,1%	36	7,5%	56	11,7%	17	3,6%	8	1,7%	7	1,5%	0	0,0%	0	0,0%	1	0,2%	1	0,2%
106, Reisligen	810	398	8	390	49,1%	119	30,5%	162	41,5%	26	6,7%	45	11,5%	28	7,2%	7	1,8%	1	0,3%	0	0,0%	0	0,0%	2	0,5%	1	0,3%
101, Neuhaus	588	297	5	292	50,5%	89	30,5%	106	36,3%	33	11,3%	31	10,6%	22	7,5%	4	1,4%	7	2,4%	0	0,0%	0	0,0%	2	0,7%	0	0,0%
514, Detmerode	966	433	10	423	44,8%	126	29,8%	184	43,5%	21	5,0%	45	10,6%	23	5,4%	17	4,0%	4	0,9%	3	0,7%	0	0,0%	1	0,2%	0	0,0%
104, Reisligen	947	499	8	491	52,7%	145	29,5%	207	42,2%	44	9,0%	39	7,9%	32	6,5%	9	1,8%	10	2,0%	3	0,6%	0	0,0%	1	0,2%	1	0,2%
409, Fallersleben	952	506	6	500	53,2%	147	29,4%	201	40,2%	37	7,4%	31	6,2%	61	12,2%	14	2,8%	7	1,4%	2	0,4%	0	0,0%	1	0,2%	0	0,0%
220, Steimker Berg	1.048	420	4	416	40,1%	122	29,3%	152	36,5%	28	6,7%	21	5,0%	75	18,0%	13	3,1%	3	0,7%	1	0,2%	0	0,0%	1	0,2%	0	0,0%
506, Mörse	873	513	4	509	58,8%	149	29,3%	180	35,4%	42	8,3%	74	14,5%	39	7,7%	12	2,4%	9	1,8%	2	0,4%	0	0,0%	1	0,2%	1	0,2%
318, Barnstorf	979	555	8	547	56,7%	158	28,9%	231	42,2%	48	8,8%	33	6,0%	53	9,7%	9	1,6%	5	0,9%	5	0,9%	1	0,2%	1	0,2%	0	0,0%
201, Kreuzheide	716	359	9	350	50,1%	101	28,9%	140	40,0%	28	8,0%	28	8,0%	37	10,6%	9	2,6%	3	0,9%	2	0,6%	0	0,0%	1	0,3%	2	0,6%
401, Fallersleben	1.038	520	5	515	50,1%	148	28,7%	215	41,7%	41	8,0%	39	7,6%	51	9,9%	10	1,9%	4	0,8%	4	0,8%	0	0,0%	1	0,2%	3	0,6%
204, Alt-Wolfsburg	827	396	6	390	47,9%	112	28,7%	153	39,2%	45	11,5%	37	9,5%	26	6,7%	10	2,6%	2	0,5%	3	0,8%	0	0,0%	1	0,3%	1	0,3%
115, Vorsfelde	711	364	11	353	51,2%	101	28,6%	157	44,5%	22	6,2%	35	9,9%	21	5,9%	6	1,7%	4	1,1%	3	0,8%	0	0,0%	1	0,3%	0	0,0%
123, Warmenau	398	214	13	201	53,8%	57	28,4%	89	44,3%	4	2,0%	30	14,9%	16	8,0%	1	0,5%	4	2,0%	0	0,0%	0	0,0%	1	0,5%	0	0,0%
119, Wendschott	791	434	6	428	54,9%	121	28,3%	183	42,8%	30	7,0%	35	8,2%	40	9,3%	8	1,9%	8	1,9%	0	0,0%	0	0,0%	1	0,2%	0	0,0%
515, Detmerode	946	433	7	426	45,8%	120	28,2%	175	41,1%	26	6,1%	35	8,2%	41	9,6%	16	3,8%	9	2,1%	3	0,7%	0	0,0%	1	0,2%	1	0,2%
312, Laagberg	866	447	6	441	51,6%	124	28,1%	181	41,0%	39	8,8%	47	10,7%	25	5,7%	9	2,0%	9	2,0%	0	0,0%	0	0,0%	1	0,2%	7	1,6%
415, Westhagen	1.114	433	8	425	38,9%	119	28,0%	136	32,0%	30	7,1%	83	19,5%	26	6,1%	22	5,2%	5	1,2%	2	0,5%	0	0,0%	1	0,2%	2	0,5%
503, Ehmen	1.247	641	6	635	51,4%	176	27,7%	236	37,2%	75	11,8%	63	9,9%	63	9,9%	8	1,3%	12	1,9%	1	0,2%	1	0,2%	1	0,2%	0	0,0%
121, Velstove	847	495	8	487	58,4%	134	27,5%	204	41,9%	39	8,0%	48	9,9%	48	9,9%	9	1,8%	5	1,0%	0	0,0%	0	0,0%	1	0,2%	0	0,0%
320, Nordsteimke	839	460	2	458	54,8%	126	27,5%	160	34,9%	44	9,6%	59	12,9%	55	12,0%	7	1,5%	4	0,9%	2	0,4%	0	0,0%	1	0,2%	1	0,2%
212, Hellwinkel	904	446	6	440	49,3%	121	27,5%	159	36,1%	35	8,0%	51	11,6%	45	10,2%	18	4,1%	7	1,6%	1	0,2%	0	0,0%	1	0,2%	1	0,2%
112, Vorsfelde	1.050	461	6	455	43,9%	125	27,5%	203	44,6%	34	7,5%	51	11,2%	24	5,3%	14	3,1%	2	0,4%	0	0,0%	0	0,0%	1	0,2%	0	0,0%
316, Hehlingen	760	440	5	435	57,9%	119	27,4%	184	42,3%	44	10,1%	44	10,1%	26	6,0%	7	1,6%	6	1,4%	3	0,7%	0	0,0%	1	0,2%	1	0,2%
117, Vorsfelde	711	384	3	381	54,0%	103	27,0%	166	43,6%	28	7,3%	37	9,7%	18	4,7%	15	3,9%	10	2,6%	3	0,8%	0	0,0%	1	0,3%	1	0,3%
512, Almke	570	333	2	331	58,4%	89	26,9%	157	47,4%	20	6,0%	38	11,5%	17	5,1%	6	1,8%	3	0,9%	0	0,0%	0	0,0%	1	0,3%	1	0,3%
317, Hehlingen	621	357	5	352	57,5%	94	26,7%	165	46,9%	26	7,4%	22	6,3%	34	9,7%	7	2,0%	4	1,1%	0	0,0%	0	0,0%	1	0,3%	0	0,0%
510, Heiligendorf	822	447	5	442	54,4%	118	26,7%	154	34,8%	52	11,8%	47	10,6%	47	10,6%	14	3,2%	5	1,1%	4	0,9%	0	0,0%	1	0,2%	1	0,2%
211, Heßlingen	858	389	5	384	45,3%	102	26,6%	163	42,4%	29	7,6%	31	8,1%	39	10,2%	12	3,1%	3	0,8%	2	0,5%	0	0,0%	1	0,3%	1	0,3%
103, Reisligen	923	486	8	478	52,7%	126	26,4%	190	39,7%	42	8,8%	47	9,8%	53	11,1%	13	2,7%	5	1,0%	2	0,4%	0	0,0%	1	0,2%	0	0,0%
509, Hattorf	634	376	3	373	59,3%	98	26,3%	159	42,6%	28	7,5%	37	9,9%	32	8,6%	10	2,7%	2	0,5%	0	0,0%	1	0,3%	0	0,0%	5	1,3%
416, Westhagen	1.142	457	11	446	40,0%	116	26,0%	129	28,9%	29	6,5%	125	28,0%	14	3,1%	24	5,4%	2	0,4%	1	0,2%	0	0,0%	0	0,0%	5	1,1%
210, Hellwinkel	896	392	11	381	43,8%	99	26,0%	145	38,1%	36	9,4%	50	13,1%	25	6,6%	18	4,7%	6	1,6%	1	0,3%	0	0,0%	0	0,0%	1	0,3%
314, Laagberg	767	291	6	285	37,9%	74	26,0%	105	36,8%	15	5,3%	53	18,6%	20	7,0%	10	3,5%	6	2,1%	2	0,7%	0	0,0%	0	0,0%	0	0,0%
315, Laagberg	1.041	401	4	397	38,5%	103	25,9%	153	38,5%	35	8,8%	53	13,4%	34	8,6%	16	4,0%	1	0,3%	1	0,3%	0	0,0%	0	0,0%	1	0,3%
120, Wendschott	1.124	632	6	626	56,2%	162	25,9%	291	46,5%	47	7,5%	62	9,9%	39	6,2%	17	2,7%	5	0,8%	2	0,3%	0	0,0%	0	0,0%	0	0,0%

Ergebnisse in den Wahlbezirken nach der Reihenfolge der Kandidatenanteile
 Wahlkreis 51, Helmstedt-Wolfsburg, Wolfsburger Anteil
 -ohne Briefwahl-

Bundestagswahl 26.09.2021

Wahlbezirk	Wahlberechtigte	Wähler	ungültige Erststimmen	gültige Erststimmen	Wahlbeteiligung	Weber, Andreas (CDU)	Mohrs, Falko (SPD)	Krumm, Kristin (FDP)	Scharfenberg, Stephanie (AfD)	Bsirske, Frank (GRÜNE)	Mex, Bernd (DIE LINKE)	Schrödl, Frank (FREIE WÄHLER)	Weigl, Dora Maria (ÖDP)	Kunick, Peter (Einzelkandidat)	Wiesenthal, Wilfried (Einzelkandidat)	Hönig, Johann Sebastian Günter (Einzelkand											
504, Ehmen	1.122	558	13	545	49,7%	141	25,9%	229	42,0%	41	7,5%	52	9,5%	58	10,6%	14	2,6%	7	1,3%	1	0,2%	0	0,0%	0	0,0%		
107, Reislingen	854	439	2	437	51,4%	113	25,9%	175	40,0%	42	9,6%	65	14,9%	26	5,9%	12	2,7%	1	0,2%	1	0,2%	0	0,0%	0	0,0%	1	0,2%
206, Tiergartenbreite	766	356	7	349	46,5%	90	25,8%	125	35,8%	25	7,2%	50	14,3%	27	7,7%	19	5,4%	8	2,3%	3	0,9%	0	0,0%	0	0,0%	2	0,6%
108, Vorsfelde	714	289	2	287	40,5%	74	25,8%	134	46,7%	16	5,6%	31	10,8%	18	6,3%	9	3,1%	3	1,0%	0	0,0%	0	0,0%	0	0,0%	0	0,0%
508, Hattorf	841	512	9	503	60,9%	129	25,6%	216	42,9%	53	10,5%	40	8,0%	42	8,3%	12	2,4%	9	1,8%	1	0,2%	0	0,0%	0	0,0%	1	0,2%
114, Vorsfelde	1.179	574	7	567	48,7%	145	25,6%	252	44,4%	37	6,5%	46	8,1%	68	12,0%	11	1,9%	4	0,7%	2	0,4%	1	0,2%	0	0,0%	1	0,2%
417, Westhagen	929	356	11	345	38,3%	88	25,5%	114	33,0%	27	7,8%	74	21,4%	23	6,7%	12	3,5%	2	0,6%	0	0,0%	0	0,0%	0	0,0%	5	1,4%
412, Sülfeld	688	356	6	350	51,7%	89	25,4%	161	46,0%	29	8,3%	26	7,4%	24	6,9%	8	2,3%	12	3,4%	0	0,0%	0	0,0%	0	0,0%	1	0,3%
102, Neuhaus	646	333	2	331	51,5%	84	25,4%	144	43,5%	28	8,5%	30	9,1%	40	12,1%	2	0,6%	2	0,6%	1	0,3%	0	0,0%	0	0,0%	0	0,0%
413, Sülfeld	937	520	2	518	55,5%	131	25,3%	216	41,7%	40	7,7%	56	10,8%	47	9,1%	14	2,7%	9	1,7%	3	0,6%	0	0,0%	0	0,0%	2	0,4%
118, Wendschott	781	406	6	400	52,0%	101	25,3%	194	48,5%	25	6,3%	34	8,5%	23	5,8%	9	2,3%	13	3,3%	1	0,3%	0	0,0%	0	0,0%	0	0,0%
111, Vorsfelde	1.043	484	6	478	46,4%	120	25,1%	196	41,0%	47	9,8%	54	11,3%	36	7,5%	13	2,7%	8	1,7%	2	0,4%	0	0,0%	0	0,0%	1	0,2%
207, Teichbreite	676	371	7	364	54,9%	91	25,0%	167	45,9%	29	8,0%	33	9,1%	20	5,5%	16	4,4%	5	1,4%	1	0,3%	0	0,0%	0	0,0%	1	0,3%
113, Vorsfelde	1.142	580	12	568	50,8%	142	25,0%	225	39,6%	67	11,8%	69	12,1%	40	7,0%	14	2,5%	7	1,2%	2	0,4%	0	0,0%	0	0,0%	1	0,2%
302, Rabenberg	839	377	2	375	44,9%	93	24,8%	149	39,7%	37	9,9%	30	8,0%	36	9,6%	11	2,9%	14	3,7%	2	0,5%	1	0,3%	0	0,0%	1	0,3%
209, Teichbreite	788	353	6	347	44,8%	86	24,8%	152	43,8%	30	8,6%	39	11,2%	16	4,6%	8	2,3%	12	3,5%	2	0,6%	0	0,0%	0	0,0%	2	0,6%
203, Tiergartenbreite	697	275	4	271	39,5%	67	24,7%	122	45,0%	22	8,1%	30	11,1%	14	5,2%	10	3,7%	4	1,5%	1	0,4%	1	0,4%	0	0,0%	0	0,0%
513, Neindorf	1.084	594	5	589	54,8%	145	24,6%	268	45,5%	40	6,8%	70	11,9%	41	7,0%	5	0,8%	15	2,5%	2	0,3%	0	0,0%	0	0,0%	1	0,2%
122, Brackstedt	1.170	684	11	673	58,5%	163	24,2%	261	38,8%	60	8,9%	105	15,6%	47	7,0%	20	3,0%	15	2,2%	2	0,3%	0	0,0%	0	0,0%	0	0,0%
407, Fallersleben	918	404	7	397	44,0%	96	24,2%	178	44,8%	32	8,1%	28	7,1%	33	8,3%	17	4,3%	8	2,0%	2	0,5%	0	0,0%	0	0,0%	3	0,8%
403, Fallersleben	728	361	12	349	49,6%	84	24,1%	164	47,0%	26	7,4%	19	5,4%	34	9,7%	14	4,0%	6	1,7%	0	0,0%	0	0,0%	0	0,0%	2	0,6%
418, Westhagen	882	381	7	374	43,2%	90	24,1%	129	34,5%	30	8,0%	78	20,9%	14	3,7%	19	5,1%	1	0,3%	3	0,8%	0	0,0%	0	0,0%	10	2,7%
202, Kreuzheide	690	380	2	378	55,1%	89	23,5%	147	38,9%	47	12,4%	58	15,3%	22	5,8%	10	2,6%	5	1,3%	0	0,0%	0	0,0%	0	0,0%	0	0,0%
301, Rabenberg	938	417	10	407	44,5%	95	23,3%	170	41,8%	38	9,3%	34	8,4%	31	7,6%	26	6,4%	8	2,0%	1	0,2%	1	0,2%	0	0,0%	3	0,7%
221, Steimker Gärten	516	214	3	211	41,5%	49	23,2%	89	42,2%	27	12,8%	11	5,2%	22	10,4%	9	4,3%	2	0,9%	2	0,9%	0	0,0%	0	0,0%	0	0,0%
116, Vorsfelde	753	339	5	334	45,0%	77	23,1%	165	49,4%	22	6,6%	35	10,5%	21	6,3%	8	2,4%	5	1,5%	0	0,0%	0	0,0%	0	0,0%	0	0,0%
305, Eichelkamp	714	307	3	304	43,0%	70	23,0%	105	34,5%	22	7,2%	47	15,5%	32	10,5%	17	5,6%	4	1,3%	3	1,0%	0	0,0%	0	0,0%	4	1,3%
402, Fallersleben	837	443	3	440	52,9%	101	23,0%	192	43,6%	38	8,6%	52	11,8%	34	7,7%	13	3,0%	6	1,4%	2	0,5%	1	0,2%	0	0,0%	0	0,0%
408, Fallersleben	762	330	3	327	43,3%	75	22,9%	138	42,2%	28	8,6%	30	9,2%	37	11,3%	10	3,1%	7	2,1%	1	0,3%	0	0,0%	0	0,0%	1	0,3%
309, Wohltberg	672	273	2	271	40,6%	62	22,9%	107	39,5%	28	10,3%	34	12,5%	27	10,0%	5	1,8%	3	1,1%	0	0,0%	0	0,0%	0	0,0%	4	1,5%
517, Detmerode	822	421	9	412	51,2%	94	22,8%	182	44,2%	23	5,6%	61	14,8%	29	7,0%	14	3,4%	3	0,7%	5	1,2%	0	0,0%	0	0,0%	1	0,2%
214, Schillerteich	777	278	6	272	35,8%	61	22,4%	124	45,6%	20	7,4%	24	8,8%	26	9,6%	12	4,4%	3	1,1%	0	0,0%	1	0,4%	0	0,0%	1	0,4%
511, Heiligendorf	955	458	9	449	48,0%	100	22,3%	181	40,3%	50	11,1%	59	13,1%	43	9,6%	6	1,3%	6	1,3%	2	0,4%	0	0,0%	0	0,0%	1	0,2%
414, Westhagen	981	378	9	369	38,5%	82	22,2%	112	30,4%	33	8,9%	86	23,3%	17	4,6%	30	8,1%	2	0,5%	4	1,1%	0	0,0%	0	0,0%	2	0,5%
105, Reislingen	869	431	13	418	49,6%	92	22,0%	167	40,0%	44	10,5%	62	14,8%	23	5,5%	19	4,5%	10	2,4%	1	0,2%	0	0,0%	0	0,0%	0	0,0%
406, Fallersleben	677	315	5	310	46,5%	68	21,9%	156	50,3%	26	8,4%	26	8,4%	17	5,5%	7	2,3%	6	1,9%	1	0,3%	0	0,0%	0	0,0%	2	0,6%
311, Hageberg	636	306	4	302	48,1%	66	21,9%	137	45,4%	21	7,0%	42	13,9%	20	6,6%	7	2,3%	3	1,0%	2	0,7%	0	0,0%	0	0,0%	4	1,3%
519, Detmerode	668	331	6	325	49,6%	69	21,2%	158	48,6%	16	4,9%	35	10,8%	27	8,3%	7	2,2%	9	2,8%	0	0,0%	0	0,0%	0	0,0%	4	1,2%
306, Hohenstein	992	359	10	349	36,2%	74	21,2%	148	42,4%	26	7,4%	44	12,6%	33	9,5%	16	4,6%	3	0,9%	2	0,6%	0	0,0%	0	0,0%	2	0,6%
208, Teichbreite	703	341	5	336	48,5%	71	21,1%	169	50,3%	30	8,9%	34	10,1%	19	5,7%	9	2,7%	2	0,6%	2	0,6%	0	0,0%	0	0,0%	0	0,0%
109, Vorsfelde	766	365	7	358	47,7%	75	20,9%	159	44,4%	24	6,7%	41	11,5%	27	7,5%	21	5,9%	9	2,5%	1	0,3%	0	0,0%	0	0,0%	1	0,3%
307, Hohenstein	918	369	4	365	40,2%	76	20,8%	147	40,3%	17	4,7%	66	18,1%	42	11,5%	14	3,8%	1	0,3%	1	0,3%	0	0,0%	0	0,0%	1	0,3%
516, Detmerode	999	380	4	376	38,0%	78	20,7%	151	40,2%	24	6,4%	70	18,6%	26	6,9%	14	3,7%	7	1,9%	3	0,8%	0	0,0%	0	0,0%	1	0,3%
310, Wohltberg	583	220	7	213	37,7%	43	20,2%	85	39,9%	16	7,5%	32	15,0%	20	9,4%	7	3,3%	3	1,4%	3	1,4%	0	0,0%	0	0,0%	4	1,9%
110, Vorsfelde	754	354	4	350	46,9%	70	20,0%	152	43,4%	22	6,3%	53	15,1%	21	6,0%	22	6,3%	7	2,0%	1	0,3%	0	0,0%	0	0,0%	1	0,3%
219, Köhlerberg	848	346	5	341	40,8%	67	19,6%	145	42,5%	29	8,5%	35	10,3%	33	9,7%	14	4,1%	11	3,2%	3	0,9%	0	0,0%	0	0,0%	0	0,0%

Ergebnisse in den Wahlbezirken nach der Reihenfolge der Kandidatenanteile
 Wahlkreis 51, Helmstedt-Wolfsburg, Wolfsburger Anteil
 -ohne Briefwahl-

Wahlbezirk	Wahlberechtigte	Wähler	ungültige Erststimmen	gültige Erststimmen	Wahlbeteiligung	Weber, Andreas (CDU)	Mohrs, Falko (SPD)	Krumm, Kristin (FDP)	Scharfenberg, Stephanie (AfD)	Bsirske, Frank (GRÜNE)	Mex, Bernd (DIE LINKE)	Schrödl, Frank (FREIE WÄHLER)	Weigl, Dora Maria (ÖDP)	Kunick, Peter (Einzelkandidat)	Wiesenthal, Wilfried (Einzelkandidat)	Hönig, Johann Sebastian Günter (Einzelkandidat)											
217, Stadtmitte	1.081	417	14	403	38,6%	79	19,6%	166	41,2%	31	7,7%	38	9,4%	41	10,2%	36	8,9%	6	1,5%	2	0,5%	0	0,0%	0	0,0%	3	0,7%
215, Schillerteich	743	252	5	247	33,9%	47	19,0%	96	38,9%	17	6,9%	28	11,3%	27	10,9%	27	10,9%	3	1,2%	0	0,0%	0	0,0%	0	0,0%	1	0,4%
213, Rothenfelde	625	251	7	244	40,2%	46	18,9%	90	36,9%	18	7,4%	40	16,4%	23	9,4%	19	7,8%	6	2,5%	1	0,4%	0	0,0%	0	0,0%	1	0,4%
205, Tiergartenbreite	977	425	8	417	43,5%	78	18,7%	166	39,8%	38	9,1%	78	18,7%	27	6,5%	21	5,0%	4	1,0%	1	0,2%	1	0,2%	0	0,0%	3	0,7%
308, Wohltberg	878	381	5	376	43,4%	66	17,6%	162	43,1%	35	9,3%	49	13,0%	42	11,2%	13	3,5%	7	1,9%	1	0,3%	0	0,0%	0	0,0%	1	0,3%
404, Fallersleben	752	367	9	358	48,8%	62	17,3%	188	52,5%	26	7,3%	37	10,3%	20	5,6%	15	4,2%	5	1,4%	0	0,0%	0	0,0%	0	0,0%	5	1,4%
405, Fallersleben	906	383	3	380	42,3%	65	17,1%	185	48,7%	34	8,9%	39	10,3%	33	8,7%	13	3,4%	8	2,1%	1	0,3%	0	0,0%	0	0,0%	2	0,5%
313, Laagberg	781	324	6	318	41,5%	54	17,0%	121	38,1%	39	12,3%	37	11,6%	32	10,1%	16	5,0%	10	3,1%	0	0,0%	0	0,0%	0	0,0%	9	2,8%
218, Stadtmitte	644	225	3	222	34,9%	37	16,7%	76	34,2%	18	8,1%	28	12,6%	41	18,5%	13	5,9%	8	3,6%	0	0,0%	0	0,0%	0	0,0%	1	0,5%
304, Eichelkamp	810	334	6	328	41,2%	54	16,5%	149	45,4%	32	9,8%	55	16,8%	23	7,0%	10	3,0%	4	1,2%	1	0,3%	0	0,0%	0	0,0%	0	0,0%
216, Stadtmitte	932	326	10	316		52	16,5%	139	44,0%	24	7,6%	38	12,0%	30	9,5%	26	8,2%	4	1,3%	2	0,6%	0	0,0%	0	0,0%	1	0,3%

Ergebnisse in den Wahlbezirken nach der Reihenfolge der Kandidatenanteile
 Wahlkreis 51, Helmstedt-Wolfsburg, Wolfsburg
 -ohne Briefwahl-

Bundestagswahl 26.09.2021

Wahlbezirk	Wahlberechtigte	Wähler	ungültige Erststimmen	gültige Erststimmen	Wahlbeteiligung	Weber, Andreas (CDU)	Mohrs, Falko (SPD)	Krumm, Kristin (FDP)	Scharfenberg, Stephanie (AfD)	Bsirske, Frank (GRÜNE)	Mex, Bernd (DIE LINKE)	Schrödl, Frank (FREIE WÄHLER)	Weigl, Dora Maria (ÖDP)	Kunick, Peter (Einzelkandidat)	Wiesenthal, Wilfried (Einzelkandidat)	Hönig, Johann Sebastian Günter (Einzelkandidat)													
313, Laagberg	781	324	6	318	41,5%	54	17,0%	121	38,1%	39	12,3%	37	11,6%	32	10,1%	16	5,0%	10	3,1%	0	0,0%	0	0,0%	0	0,0%	9	2,8%		
418, Westhagen	882	381	7	374	43,2%	90	24,1%	129	34,5%	30	8,0%	78	20,9%	14	3,7%	19	5,1%	1	0,3%	3	0,8%	0	0,0%	0	0,0%	0	0,0%	10	2,7%
310, Wohltberg	583	220	7	213	37,7%	43	20,2%	85	39,9%	16	7,5%	32	15,0%	20	9,4%	7	3,3%	3	1,4%	3	1,4%	0	0,0%	0	0,0%	0	0,0%	4	1,9%
312, Laagberg	866	447	6	441	51,6%	124	28,1%	181	41,0%	39	8,8%	47	10,7%	25	5,7%	9	2,0%	9	2,0%	0	0,0%	0	0,0%	0	0,0%	0	0,0%	7	1,6%
309, Wohltberg	672	273	2	271	40,6%	62	22,9%	107	39,5%	28	10,3%	34	12,5%	27	10,0%	5	1,8%	3	1,1%	0	0,0%	0	0,0%	0	0,0%	1	0,4%	4	1,5%
417, Westhagen	929	356	11	345	38,3%	88	25,5%	114	33,0%	27	7,8%	74	21,4%	23	6,7%	12	3,5%	2	0,6%	0	0,0%	0	0,0%	0	0,0%	0	0,0%	5	1,4%
404, Fallersleben	752	367	9	358	48,8%	62	17,3%	188	52,5%	26	7,3%	37	10,3%	20	5,6%	15	4,2%	5	1,4%	0	0,0%	0	0,0%	0	0,0%	0	0,0%	5	1,4%
509, Hattorf	634	376	3	373	59,3%	98	26,3%	159	42,6%	28	7,5%	37	9,9%	32	8,6%	10	2,7%	2	0,5%	0	0,0%	1	0,3%	1	0,3%	5	1,3%		
311, Hageberg	636	306	4	302	48,1%	66	21,9%	137	45,4%	21	7,0%	42	13,9%	20	6,6%	7	2,3%	3	1,0%	2	0,7%	0	0,0%	0	0,0%	0	0,0%	4	1,3%
305, Eichelkamp	714	307	3	304	43,0%	70	23,0%	105	34,5%	22	7,2%	47	15,5%	32	10,5%	17	5,6%	4	1,3%	3	1,0%	0	0,0%	0	0,0%	0	0,0%	4	1,3%
519, Detmerode	668	331	6	325	49,6%	69	21,2%	158	48,6%	16	4,9%	35	10,8%	27	8,3%	7	2,2%	9	2,8%	0	0,0%	0	0,0%	0	0,0%	0	0,0%	4	1,2%
416, Westhagen	1.142	457	11	446	40,0%	116	26,0%	129	28,9%	29	6,5%	125	28,0%	14	3,1%	24	5,4%	2	0,4%	1	0,2%	0	0,0%	0	0,0%	1	0,2%	5	1,1%
407, Fallersleben	918	404	7	397	44,0%	96	24,2%	178	44,8%	32	8,1%	28	7,1%	33	8,3%	17	4,3%	8	2,0%	2	0,5%	0	0,0%	0	0,0%	0	0,0%	3	0,8%
217, Stadtmitte	1.081	417	14	403	38,6%	79	19,6%	166	41,2%	31	7,7%	38	9,4%	41	10,2%	36	8,9%	6	1,5%	2	0,5%	0	0,0%	1	0,2%	1	0,2%	3	0,7%
301, Rabenberg	938	417	10	407	44,5%	95	23,3%	170	41,8%	38	9,3%	34	8,4%	31	7,6%	26	6,4%	8	2,0%	1	0,2%	1	0,2%	0	0,0%	0	0,0%	3	0,7%
205, Tiergartenbreite	977	425	8	417	43,5%	78	18,7%	166	39,8%	38	9,1%	78	18,7%	27	6,5%	21	5,0%	4	1,0%	1	0,2%	1	0,2%	0	0,0%	0	0,0%	3	0,7%
406, Fallersleben	677	315	5	310	46,5%	68	21,9%	156	50,3%	26	8,4%	26	8,4%	17	5,5%	7	2,3%	6	1,9%	1	0,3%	0	0,0%	1	0,3%	2	0,6%		
401, Fallersleben	1.038	520	5	515	50,1%	148	28,7%	215	41,7%	41	8,0%	39	7,6%	51	9,9%	10	1,9%	4	0,8%	4	0,8%	0	0,0%	0	0,0%	0	0,0%	3	0,6%
209, Teichbreite	788	353	6	347	44,8%	86	24,8%	152	43,8%	30	8,6%	39	11,2%	16	4,6%	8	2,3%	12	3,5%	2	0,6%	0	0,0%	0	0,0%	0	0,0%	2	0,6%
206, Tiergartenbreite	766	356	7	349	46,5%	90	25,8%	125	35,8%	25	7,2%	50	14,3%	27	7,7%	19	5,4%	8	2,3%	3	0,9%	0	0,0%	0	0,0%	0	0,0%	2	0,6%
403, Fallersleben	728	361	12	349	49,6%	84	24,1%	164	47,0%	26	7,4%	19	5,4%	34	9,7%	14	4,0%	6	1,7%	0	0,0%	0	0,0%	0	0,0%	0	0,0%	2	0,6%
306, Hohenstein	992	359	10	349	36,2%	74	21,2%	148	42,4%	26	7,4%	44	12,6%	33	9,5%	16	4,6%	3	0,9%	2	0,6%	0	0,0%	1	0,3%	0	0,0%	2	0,6%
201, Kreuzheide	716	359	9	350	50,1%	101	28,9%	140	40,0%	28	8,0%	28	8,0%	37	10,6%	9	2,6%	3	0,9%	2	0,6%	0	0,0%	0	0,0%	0	0,0%	2	0,6%
414, Westhagen	981	378	9	369	38,5%	82	22,2%	112	30,4%	33	8,9%	86	23,3%	17	4,6%	30	8,1%	2	0,5%	4	1,1%	0	0,0%	1	0,3%	0	0,0%	2	0,5%
405, Fallersleben	906	383	3	380	42,3%	65	17,1%	185	48,7%	34	8,9%	39	10,3%	33	8,7%	13	3,4%	8	2,1%	1	0,3%	0	0,0%	0	0,0%	0	0,0%	2	0,5%
415, Westhagen	1.114	433	8	425	38,9%	119	28,0%	136	32,0%	30	7,1%	83	19,5%	26	6,1%	22	5,2%	5	1,2%	2	0,5%	0	0,0%	0	0,0%	0	0,0%	2	0,5%
218, Stadtmitte	644	225	3	222	34,9%	37	16,7%	76	34,2%	18	8,1%	28	12,6%	41	18,5%	13	5,9%	8	3,6%	0	0,0%	0	0,0%	0	0,0%	0	0,0%	1	0,5%
213, Rothenfelde	625	251	7	244	40,2%	46	18,9%	90	36,9%	18	7,4%	40	16,4%	23	9,4%	19	7,8%	6	2,5%	1	0,4%	0	0,0%	0	0,0%	0	0,0%	1	0,4%
502, Ehmen	947	499	10	489	52,7%	154	31,5%	192	39,3%	34	7,0%	38	7,8%	47	9,6%	9	1,8%	11	2,2%	1	0,2%	0	0,0%	1	0,2%	0	0,0%	2	0,4%
215, Schillerteich	743	252	5	247	33,9%	47	19,0%	96	38,9%	17	6,9%	28	11,3%	27	10,9%	27	10,9%	3	1,2%	0	0,0%	0	0,0%	1	0,4%	0	0,0%	1	0,4%
413, Sülfeld	937	520	2	518	55,5%	131	25,3%	216	41,7%	40	7,7%	56	10,8%	47	9,1%	14	2,7%	9	1,7%	3	0,6%	0	0,0%	0	0,0%	0	0,0%	2	0,4%
319, Nordsteimke	1.026	526	4	522	51,3%	184	35,2%	193	37,0%	48	9,2%	46	8,8%	38	7,3%	7	1,3%	3	0,6%	1	0,2%	0	0,0%	0	0,0%	0	0,0%	2	0,4%
214, Schillerteich	777	278	6	272	35,8%	61	22,4%	124	45,6%	20	7,4%	24	8,8%	26	9,6%	12	4,4%	3	1,1%	0	0,0%	1	0,4%	0	0,0%	0	0,0%	1	0,4%
216, Stadtmitte	932	326	10	316	35,0%	52	16,5%	139	44,0%	24	7,6%	38	12,0%	30	9,5%	26	8,2%	4	1,3%	2	0,6%	0	0,0%	0	0,0%	0	0,0%	1	0,3%
408, Fallersleben	762	330	3	327	43,3%	75	22,9%	138	42,2%	28	8,6%	30	9,2%	37	11,3%	10	3,1%	7	2,1%	1	0,3%	0	0,0%	0	0,0%	0	0,0%	1	0,3%
512, Almke	570	333	2	331	58,4%	89	26,9%	157	47,4%	20	6,0%	38	11,5%	17	5,1%	6	1,8%	3	0,9%	0	0,0%	0	0,0%	0	0,0%	0	0,0%	1	0,3%
518, Detmerode	770	352	2	350	45,7%	107	30,6%	147	42,0%	23	6,6%	31	8,9%	23	6,6%	12	3,4%	5	1,4%	1	0,3%	0	0,0%	0	0,0%	0	0,0%	1	0,3%
412, Sülfeld	688	356	6	350	51,7%	89	25,4%	161	46,0%	29	8,3%	26	7,4%	24	6,9%	8	2,3%	12	3,4%	0	0,0%	0	0,0%	0	0,0%	0	0,0%	1	0,3%
110, Vorsfelde	754	354	4	350	46,9%	70	20,0%	152	43,4%	22	6,3%	53	15,1%	21	6,0%	22	6,3%	7	2,0%	1	0,3%	0	0,0%	1	0,3%	0	0,0%	1	0,3%
109, Vorsfelde	766	365	7	358	47,7%	75	20,9%	159	44,4%	24	6,7%	41	11,5%	27	7,5%	21	5,9%	9	2,5%	1	0,3%	0	0,0%	0	0,0%	0	0,0%	1	0,3%
207, Teichbreite	676	371	7	364	54,9%	91	25,0%	167	45,9%	29	8,0%	33	9,1%	20	5,5%	16	4,4%	5	1,4%	1	0,3%	0	0,0%	1	0,3%	0	0,0%	1	0,3%
307, Hohenstein	918	369	4	365	40,2%	76	20,8%	147	40,3%	17	4,7%	66	18,1%	42	11,5%	14	3,8%	1	0,3%	1	0,3%	0	0,0%	0	0,0%	0	0,0%	1	0,3%
302, Rabenberg	839	377	2	375	44,9%	93	24,8%	149	39,7%	37	9,9%	30	8,0%	36	9,6%	11	2,9%	14	3,7%	2	0,5%	1	0,3%	1	0,3%	0	0,0%	1	0,3%
516, Detmerode	999	380	4	376	38,0%	78	20,7%	151	40,2%	24	6,4%	70	18,6%	26	6,9%	14	3,7%	7	1,9%	3	0,8%	0	0,0%	2	0,5%	0	0,0%	1	0,3%
308, Wohltberg	878	381	5	376	43,4%	66	17,6%	162	43,1%	35	9,3%	49	13,0%	42	11,2%	13	3,5%	7	1,9%	1	0,3%	0	0,0%	0	0,0%	0	0,0%	1	0,3%
117, Vorsfelde	711	384	3	381	54,0%	103	27,0%	166	43,6%	28	7,3%	37	9,7%	18	4,7%	15	3,9%	10	2,6%	3	0,8%	0	0,0%	0	0,0%	0	0,0%	1	0,3%

Ergebnisse in den Wahlbezirken nach der Reihenfolge der Kandidatenanteile
 Wahlkreis 51, Helmstedt-Wolfsburg, Wolfsburg
 -ohne Briefwahl-

Wahlbezirk	Wahlberechtigte	Wähler	ungültige Erststimmen	gültige Erststimmen	Wahlbeteiligung	Weber, Andreas (CDU)	Mohrs, Falko (SPD)	Krumm, Kristin (FDP)	Scharfenberg, Stephanie (AfD)	Bsirske, Frank (GRÜNE)	Mex, Bernd (DIE LINKE)	Schrödl, Frank (FREIE WÄHLER)	Weigl, Dora Maria (ÖDP)	Kunick, Peter (Einzelkandidat)	Wiesenthal, Wilfried (Einzelkandidat)	Hönig, Johann Sebastian Günter (Einzelkandidat)											
210, Hellwinkel	896	392	11	381	43,8%	99	26,0%	145	38,1%	36	9,4%	50	13,1%	25	6,6%	18	4,7%	6	1,6%	1	0,3%	0	0,0%	0	0,0%	1	0,3%
211, Heßlingen	858	389	5	384	45,3%	102	26,6%	163	42,4%	29	7,6%	31	8,1%	39	10,2%	12	3,1%	3	0,8%	2	0,5%	0	0,0%	2	0,5%	1	0,3%
106, Reislingen	810	398	8	390	49,1%	119	30,5%	162	41,5%	26	6,7%	45	11,5%	28	7,2%	7	1,8%	1	0,3%	0	0,0%	0	0,0%	1	0,3%	1	0,3%
204, Alt-Wolfsburg	827	396	6	390	47,9%	112	28,7%	153	39,2%	45	11,5%	37	9,5%	26	6,7%	10	2,6%	2	0,5%	3	0,8%	0	0,0%	1	0,3%	1	0,3%
315, Laagberg	1.041	401	4	397	38,5%	103	25,9%	153	38,5%	35	8,8%	53	13,4%	34	8,6%	16	4,0%	1	0,3%	1	0,3%	0	0,0%	0	0,0%	1	0,3%
517, Detmerode	822	421	9	412	51,2%	94	22,8%	182	44,2%	23	5,6%	61	14,8%	29	7,0%	14	3,4%	3	0,7%	5	1,2%	0	0,0%	0	0,0%	1	0,2%
515, Detmerode	946	433	7	426	45,8%	120	28,2%	175	41,1%	26	6,1%	35	8,2%	41	9,6%	16	3,8%	9	2,1%	3	0,7%	0	0,0%	0	0,0%	1	0,2%
316, Hehlingen	760	440	5	435	57,9%	119	27,4%	184	42,3%	44	10,1%	44	10,1%	26	6,0%	7	1,6%	6	1,4%	3	0,7%	0	0,0%	1	0,2%	1	0,2%
107, Reislingen	854	439	2	437	51,4%	113	25,9%	175	40,0%	42	9,6%	65	14,9%	26	5,9%	12	2,7%	1	0,2%	1	0,2%	0	0,0%	1	0,2%	1	0,2%
212, Hellwinkel	904	446	6	440	49,3%	121	27,5%	159	36,1%	35	8,0%	51	11,6%	45	10,2%	18	4,1%	7	1,6%	1	0,2%	0	0,0%	2	0,5%	1	0,2%
510, Heiligendorf	822	447	5	442	54,4%	118	26,7%	154	34,8%	52	11,8%	47	10,6%	47	10,6%	14	3,2%	5	1,1%	4	0,9%	0	0,0%	0	0,0%	1	0,2%
511, Heiligendorf	955	458	9	449	48,0%	100	22,3%	181	40,3%	50	11,1%	59	13,1%	43	9,6%	6	1,3%	6	1,3%	2	0,4%	0	0,0%	1	0,2%	1	0,2%
507, Mörse	972	456	6	450	46,9%	151	33,6%	162	36,0%	45	10,0%	31	6,9%	45	10,0%	4	0,9%	10	2,2%	0	0,0%	0	0,0%	1	0,2%	1	0,2%
320, Nordsteimke	839	460	2	458	54,8%	126	27,5%	160	34,9%	44	9,6%	59	12,9%	55	12,0%	7	1,5%	4	0,9%	2	0,4%	0	0,0%	0	0,0%	1	0,2%
505, Mörse	929	474	5	469	51,0%	167	35,6%	156	33,3%	37	7,9%	53	11,3%	45	9,6%	5	1,1%	3	0,6%	1	0,2%	0	0,0%	1	0,2%	1	0,2%
125, Kästorf	856	483	5	478	56,4%	146	30,5%	206	43,1%	36	7,5%	56	11,7%	17	3,6%	8	1,7%	7	1,5%	0	0,0%	0	0,0%	1	0,2%	1	0,2%
111, Vorsfelde	1.043	484	6	478	46,4%	120	25,1%	196	41,0%	47	9,8%	54	11,3%	36	7,5%	13	2,7%	8	1,7%	2	0,4%	0	0,0%	1	0,2%	1	0,2%
104, Reislingen	947	499	8	491	52,7%	145	29,5%	207	42,2%	44	9,0%	39	7,9%	32	6,5%	9	1,8%	10	2,0%	3	0,6%	0	0,0%	1	0,2%	1	0,2%
508, Hattorf	841	512	9	503	60,9%	129	25,6%	216	42,9%	53	10,5%	40	8,0%	42	8,3%	12	2,4%	9	1,8%	1	0,2%	0	0,0%	0	0,0%	1	0,2%
506, Mörse	873	513	4	509	58,8%	149	29,3%	180	35,4%	42	8,3%	74	14,5%	39	7,7%	12	2,4%	9	1,8%	2	0,4%	0	0,0%	1	0,2%	1	0,2%
114, Vorsfelde	1.179	574	7	567	48,7%	145	25,6%	252	44,4%	37	6,5%	46	8,1%	68	12,0%	11	1,9%	4	0,7%	2	0,4%	1	0,2%	0	0,0%	1	0,2%
113, Vorsfelde	1.142	580	12	568	50,8%	142	25,0%	225	39,6%	67	11,8%	69	12,1%	40	7,0%	14	2,5%	7	1,2%	2	0,4%	0	0,0%	1	0,2%	1	0,2%
513, Neindorf	1.084	594	5	589	54,8%	145	24,6%	268	45,5%	40	6,8%	70	11,9%	41	7,0%	5	0,8%	15	2,5%	2	0,3%	0	0,0%	2	0,3%	1	0,2%
303, Kliewersberg	825	309	2	307	37,5%	117	38,1%	107	34,9%	27	8,8%	22	7,2%	28	9,1%	2	0,7%	1	0,3%	3	1,0%	0	0,0%	0	0,0%	0	0,0%
124, Sandkamp	446	249	1	248	55,8%	89	35,9%	100	40,3%	16	6,5%	12	4,8%	22	8,9%	4	1,6%	5	2,0%	0	0,0%	0	0,0%	0	0,0%	0	0,0%
501, Ehmen	925	474	3	471	51,2%	154	32,7%	174	36,9%	39	8,3%	30	6,4%	47	10,0%	14	3,0%	8	1,7%	4	0,8%	0	0,0%	1	0,2%	0	0,0%
411, Sülfeld	673	355	3	352	52,7%	109	31,0%	149	42,3%	29	8,2%	17	4,8%	33	9,4%	5	1,4%	9	2,6%	1	0,3%	0	0,0%	0	0,0%	0	0,0%
410, Fallersleben	858	452	4	448	52,7%	138	30,8%	199	44,4%	23	5,1%	40	8,9%	32	7,1%	8	1,8%	6	1,3%	2	0,4%	0	0,0%	0	0,0%	0	0,0%
101, Neuhaus	588	297	5	292	50,5%	89	30,5%	106	36,3%	33	11,3%	31	10,6%	22	7,5%	4	1,4%	7	2,4%	0	0,0%	0	0,0%	0	0,0%	0	0,0%
514, Detmerode	966	433	10	423	44,8%	126	29,8%	184	43,5%	21	5,0%	45	10,6%	23	5,4%	17	4,0%	4	0,9%	3	0,7%	0	0,0%	0	0,0%	0	0,0%
409, Fallersleben	952	506	6	500	53,2%	147	29,4%	201	40,2%	37	7,4%	31	6,2%	61	12,2%	14	2,8%	7	1,4%	2	0,4%	0	0,0%	0	0,0%	0	0,0%
220, Steimker Berg	1.048	420	4	416	40,1%	122	29,3%	152	36,5%	28	6,7%	21	5,0%	75	18,0%	13	3,1%	3	0,7%	1	0,2%	0	0,0%	1	0,2%	0	0,0%
318, Barnstorf	979	555	8	547	56,7%	158	28,9%	231	42,2%	48	8,8%	33	6,0%	53	9,7%	9	1,6%	5	0,9%	5	0,9%	1	0,2%	4	0,7%	0	0,0%
115, Vorsfelde	711	364	11	353	51,2%	101	28,6%	157	44,5%	22	6,2%	35	9,9%	21	5,9%	6	1,7%	4	1,1%	3	0,8%	0	0,0%	4	1,1%	0	0,0%
123, Warmenau	398	214	13	201	53,8%	57	28,4%	89	44,3%	4	2,0%	30	14,9%	16	8,0%	1	0,5%	4	2,0%	0	0,0%	0	0,0%	0	0,0%	0	0,0%
119, Wendschott	791	434	6	428	54,9%	121	28,3%	183	42,8%	30	7,0%	35	8,2%	40	9,3%	8	1,9%	8	1,9%	0	0,0%	0	0,0%	3	0,7%	0	0,0%
503, Ehmen	1.247	641	6	635	51,4%	176	27,7%	236	37,2%	75	11,8%	63	9,9%	63	9,9%	8	1,3%	12	1,9%	1	0,2%	1	0,2%	0	0,0%	0	0,0%
121, Velstove	847	495	8	487	58,4%	134	27,5%	204	41,9%	39	8,0%	48	9,9%	48	9,9%	9	1,8%	5	1,0%	0	0,0%	0	0,0%	0	0,0%	0	0,0%
112, Vorsfelde	1.050	461	6	455	43,9%	125	27,5%	203	44,6%	34	7,5%	51	11,2%	24	5,3%	14	3,1%	2	0,4%	0	0,0%	0	0,0%	2	0,4%	0	0,0%
317, Hehlingen	621	357	5	352	57,5%	94	26,7%	165	46,9%	26	7,4%	22	6,3%	34	9,7%	7	2,0%	4	1,1%	0	0,0%	0	0,0%	0	0,0%	0	0,0%
103, Reislingen	923	486	8	478	52,7%	126	26,4%	190	39,7%	42	8,8%	47	9,8%	53	11,1%	13	2,7%	5	1,0%	2	0,4%	0	0,0%	0	0,0%	0	0,0%
314, Laagberg	767	291	6	285	37,9%	74	26,0%	105	36,8%	15	5,3%	53	18,6%	20	7,0%	10	3,5%	6	2,1%	2	0,7%	0	0,0%	0	0,0%	0	0,0%
120, Wendschott	1.124	632	6	626	56,2%	162	25,9%	291	46,5%	47	7,5%	62	9,9%	39	6,2%	17	2,7%	5	0,8%	2	0,3%	0	0,0%	1	0,2%	0	0,0%
504, Ehmen	1.122	558	13	545	49,7%	141	25,9%	229	42,0%	41	7,5%	52	9,5%	58	10,6%	14	2,6%	7	1,3%	1	0,2%	0	0,0%	2	0,4%	0	0,0%
108, Vorsfelde	714	289	2	287	40,5%	74	25,8%	134	46,7%	16	5,6%	31	10,8%	18	6,3%	9	3,1%	3	1,0%	0	0,0%	0	0,0%	2	0,7%	0	0,0%
102, Neuhaus	646	333	2	331	51,5%	84	25,4%	144	43,5%	28	8,5%	30	9,1%	40	12,1%	2	0,6%	2	0,6%	1	0,3%	0	0,0%	0	0,0%	0	0,0%

Ergebnisse in den Wahlbezirken nach der Reihenfolge der Kandidatenanteile
 Wahlkreis 51, Helmstedt-Wolfsburg, Wolfsburger Anteil
 -ohne Briefwahl-

Wahlbezirk	Wahlberechtigte	Wähler	ungültige Erststimmen	gültige Erststimmen	Wahlbeteiligung	Weber, Andreas (CDU)	Mohrs, Falko (SPD)	Krumm, Kristin (FDP)	Scharfenberg, Stephanie (AfD)	Bsirske, Frank (GRÜNE)	Mex, Bernd (DIE LINKE)	Schrödl, Frank (FREIE WÄHLER)	Weigl, Dora Maria (ÖDP)	Kunick, Peter (Einzelkandidat)	Wiesenthal, Wilfried (Einzelkandidat)	Hönig, Johann Sebastian Günter (Einzelkandidat)													
118, Wendschott	781	406	6	400	52,0%	101	25,3%	194	48,5%	25	6,3%	34	8,5%	23	5,8%	9	2,3%	13	3,3%	1	0,3%	0	0,0%	0	0,0%	0	0,0%		
203, Tiergartenbreite	697	275	4	271	39,5%	67	24,7%	122	45,0%	22	8,1%	30	11,1%	14	5,2%	10	3,7%	4	1,5%	1	0,4%	1	0,4%	0	0,0%	0	0,0%	0	0,0%
122, Brackstedt	1.170	684	11	673	58,5%	163	24,2%	261	38,8%	60	8,9%	105	15,6%	47	7,0%	20	3,0%	15	2,2%	2	0,3%	0	0,0%	0	0,0%	0	0,0%	0	0,0%
202, Kreuzheide	690	380	2	378	55,1%	89	23,5%	147	38,9%	47	12,4%	58	15,3%	22	5,8%	10	2,6%	5	1,3%	0	0,0%	0	0,0%	0	0,0%	0	0,0%	0	0,0%
221, Steimker Gärten	516	214	3	211	41,5%	49	23,2%	89	42,2%	27	12,8%	11	5,2%	22	10,4%	9	4,3%	2	0,9%	2	0,9%	0	0,0%	0	0,0%	0	0,0%	0	0,0%
116, Vorsfelde	753	339	5	334	45,0%	77	23,1%	165	49,4%	22	6,6%	35	10,5%	21	6,3%	8	2,4%	5	1,5%	0	0,0%	0	0,0%	1	0,3%	0	0,0%	0	0,0%
402, Fallersleben	837	443	3	440	52,9%	101	23,0%	192	43,6%	38	8,6%	52	11,8%	34	7,7%	13	3,0%	6	1,4%	2	0,5%	1	0,2%	1	0,2%	0	0,0%	0	0,0%
105, Reislingen	869	431	13	418	49,6%	92	22,0%	167	40,0%	44	10,5%	62	14,8%	23	5,5%	19	4,5%	10	2,4%	1	0,2%	0	0,0%	0	0,0%	0	0,0%	0	0,0%
208, Teichbreite	703	341	5	336	48,5%	71	21,1%	169	50,3%	30	8,9%	34	10,1%	19	5,7%	9	2,7%	2	0,6%	2	0,6%	0	0,0%	0	0,0%	0	0,0%	0	0,0%
219, Köhlerberg	848	346	5	341	40,8%	67	19,6%	145	42,5%	29	8,5%	35	10,3%	33	9,7%	14	4,1%	11	3,2%	3	0,9%	0	0,0%	4	1,2%	0	0,0%	0	0,0%
304, Eichelkamp	810	334	6	328		54	16,5%	149	45,4%	32	9,8%	55	16,8%	23	7,0%	10	3,0%	4	1,2%	1	0,3%	0	0,0%	0	0,0%	0	0,0%	0	0,0%

Stadt- /Ortsteil	Wahlberechtigte	Wähler	ungültige Zweitstimmen	gültige Zweitstimmen	Wahlbeteiligung	CDU	SPD	FDP	AfD	GRÜNE	DIE LINKE	Die PARTEI	Tierschutzpartei	FREIE WÄHLER	PIRATEN										
Almke	570	333	1	332	58,4%	90	27,1%	129	38,9%	24	7,2%	41	12,3%	28	8,4%	7	2,1%	1	0,3%	2	0,6%	4	1,2%	1	0,3%
Alt-Wolfsburg	827	396	8	388	47,9%	100	25,8%	122	31,4%	48	12,4%	35	9,0%	69	17,8%	6	1,5%	1	0,3%	1	0,3%	1	0,3%	3	0,8%
Barnstorf	979	555	5	550	56,7%	152	27,6%	198	36,0%	61	11,1%	34	6,2%	70	12,7%	10	1,8%	2	0,4%	1	0,2%	5	0,9%	3	0,5%
Brackstedt	1.170	684	13	671	58,5%	155	23,1%	206	30,7%	84	12,5%	108	16,1%	61	9,1%	13	1,9%	6	0,9%	8	1,2%	9	1,3%	3	0,4%
Briefwahl	0	20.707	104	20.603		5.116	24,8%	7.258	35,2%	2.090	10,1%	1.202	5,8%	3.223	15,6%	511	2,5%	163	0,8%	273	1,3%	175	0,8%	82	0,4%
Detmerode	5.171	2.350	40	2.310	45,4%	560	24,2%	867	37,5%	163	7,1%	281	12,2%	211	9,1%	88	3,8%	27	1,2%	26	1,1%	13	0,6%	5	0,2%
Ehmen	4.241	2.172	34	2.138	51,2%	543	25,4%	653	30,5%	277	13,0%	183	8,6%	308	14,4%	44	2,1%	22	1,0%	29	1,4%	11	0,5%	10	0,5%
Eichelkamp	1.524	641	11	630	42,1%	113	17,9%	214	34,0%	58	9,2%	99	15,7%	76	12,1%	30	4,8%	6	1,0%	8	1,3%	2	0,3%	5	0,8%
Fallersleben	8.428	4.081	65	4.016	48,4%	961	23,9%	1.513	37,7%	413	10,3%	331	8,2%	485	12,1%	104	2,6%	39	1,0%	32	0,8%	33	0,8%	20	0,5%
Hageberg	636	306	5	301	48,1%	70	23,3%	112	37,2%	33	11,0%	40	13,3%	28	9,3%	5	1,7%	0	0,0%	1	0,3%	1	0,3%	1	0,3%
Hattorf	1.475	888	11	877	60,2%	218	24,9%	321	36,6%	97	11,1%	74	8,4%	98	11,2%	20	2,3%	8	0,9%	11	1,3%	3	0,3%	2	0,2%
Hehlingen	1.381	797	8	789	57,7%	199	25,2%	263	33,3%	90	11,4%	64	8,1%	106	13,4%	14	1,8%	10	1,3%	13	1,6%	5	0,6%	2	0,3%
Heiligendorf	1.777	905	4	901	50,9%	227	25,2%	299	33,2%	113	12,5%	101	11,2%	96	10,7%	22	2,4%	7	0,8%	6	0,7%	2	0,2%	3	0,3%
Hellwinkel	1.800	838	25	813	46,6%	196	24,1%	258	31,7%	82	10,1%	108	13,3%	79	9,7%	35	4,3%	13	1,6%	9	1,1%	4	0,5%	0	0,0%
Heßlingen	858	389	5	384	45,3%	101	26,3%	152	39,6%	29	7,6%	26	6,8%	46	12,0%	9	2,3%	3	0,8%	1	0,3%	3	0,8%	4	1,0%
Hohenstein	1.910	728	13	715	38,1%	133	18,6%	246	34,4%	66	9,2%	106	14,8%	85	11,9%	23	3,2%	9	1,3%	11	1,5%	3	0,4%	3	0,4%
Kästorf	856	483	4	479	56,4%	136	28,4%	166	34,7%	52	10,9%	57	11,9%	31	6,5%	9	1,9%	3	0,6%	8	1,7%	1	0,2%	6	1,3%
Klieversberg	825	309	2	307	37,5%	126	41,0%	77	25,1%	35	11,4%	21	6,8%	35	11,4%	5	1,6%	0	0,0%	2	0,7%	0	0,0%	0	0,0%
Köhlerberg	848	346	4	342	40,8%	65	19,0%	115	33,6%	35	10,2%	31	9,1%	58	17,0%	11	3,2%	4	1,2%	6	1,8%	4	1,2%	1	0,3%
Kreuzheide	1.406	739	12	727	52,6%	192	26,4%	227	31,2%	85	11,7%	88	12,1%	89	12,2%	20	2,8%	6	0,8%	1	0,1%	7	1,0%	3	0,4%
Laagberg	3.455	1.463	25	1.438	42,3%	319	22,2%	460	32,0%	170	11,8%	188	13,1%	153	10,6%	38	2,6%	13	0,9%	25	1,7%	17	1,2%	7	0,5%
Mörse	2.774	1.443	16	1.427	52,0%	416	29,2%	409	28,7%	206	14,4%	137	9,6%	159	11,1%	23	1,6%	12	0,8%	6	0,4%	9	0,6%	4	0,3%
Neindorf	1.084	594	8	586	54,8%	131	22,4%	232	39,6%	53	9,0%	61	10,4%	54	9,2%	12	2,0%	5	0,9%	14	2,4%	6	1,0%	1	0,2%
Neuhaus	1.234	630	4	626	51,1%	173	27,6%	184	29,4%	76	12,1%	62	9,9%	98	15,7%	12	1,9%	6	1,0%	2	0,3%	4	0,6%	1	0,2%
Nordsteimke	1.865	986	12	974	52,9%	279	28,6%	285	29,3%	111	11,4%	106	10,9%	138	14,2%	13	1,3%	4	0,4%	8	0,8%	7	0,7%	1	0,1%
Rabenberg	1.777	794	15	779	44,7%	170	21,8%	284	36,5%	90	11,6%	67	8,6%	87	11,2%	28	3,6%	8	1,0%	9	1,2%	4	0,5%	3	0,4%
Reislingen	4.403	2.253	21	2.232	51,2%	568	25,4%	731	32,8%	260	11,6%	253	11,3%	233	10,4%	56	2,5%	14	0,6%	26	1,2%	18	0,8%	7	0,3%
Rothenfelde	625	251	7	244	40,2%	41	16,8%	69	28,3%	32	13,1%	30	12,3%	33	13,5%	22	9,0%	2	0,8%	3	1,2%	0	0,0%	2	0,8%
Sandkamp	446	249	2	247	55,8%	82	33,2%	93	37,7%	21	8,5%	9	3,6%	21	8,5%	4	1,6%	3	1,2%	2	0,8%	1	0,4%	1	0,4%
Schillerteich	1.520	530	14	516	34,9%	102	19,8%	181	35,1%	51	9,9%	43	8,3%	63	12,2%	43	8,3%	5	1,0%	6	1,2%	4	0,8%	2	0,4%
Stadtmitte	2.657	968	18	950	36,4%	152	16,0%	304	32,0%	94	9,9%	101	10,6%	146	15,4%	58	6,1%	16	1,7%	12	1,3%	8	0,8%	6	0,6%
Steimker Berg	1.048	420	6	414	40,1%	113	27,3%	136	32,9%	35	8,5%	23	5,6%	83	20,0%	10	2,4%	3	0,7%	1	0,2%	1	0,2%	1	0,2%
Steimker Gärten	516	214	2	212	41,5%	50	23,6%	61	28,8%	33	15,6%	11	5,2%	41	19,3%	4	1,9%	1	0,5%	1	0,5%	1	0,5%	1	0,5%
Sülfeld	2.298	1.231	12	1.219	53,6%	296	24,3%	437	35,8%	139	11,4%	105	8,6%	148	12,1%	23	1,9%	15	1,2%	9	0,7%	18	1,5%	3	0,2%
Teichbreite	2.167	1.065	21	1.044	49,1%	244	23,4%	428	41,0%	96	9,2%	98	9,4%	78	7,5%	26	2,5%	10	1,0%	20	1,9%	17	1,6%	5	0,5%
Tiergartenbreite	2.440	1.056	22	1.034	43,3%	237	22,9%	345	33,4%	90	8,7%	154	14,9%	98	9,5%	48	4,6%	8	0,8%	14	1,4%	11	1,1%	4	0,4%
Velstove	847	495	2	493	58,4%	122	24,7%	148	30,0%	65	13,2%	49	9,9%	77	15,6%	12	2,4%	2	0,4%	3	0,6%	7	1,4%	1	0,2%
Vorsfelde	8.823	4.194	67	4.127	47,5%	988	23,9%	1.503	36,4%	421	10,2%	459	11,1%	411	10,0%	120	2,9%	38	0,9%	49	1,2%	24	0,6%	18	0,4%
Warmenau	398	214	1	213	53,8%	52	24,4%	75	35,2%	24	11,3%	30	14,1%	20	9,4%	3	1,4%	2	0,9%	1	0,5%	0	0,0%	1	0,5%
Wendschott	2.696	1.472	19	1.453	54,6%	365	25,1%	501	34,5%	168	11,6%	135	9,3%	174	12,0%	28	1,9%	11	0,8%	16	1,1%	13	0,9%	9	0,6%
Westhagen	5.048	2.005	38	1.967	39,7%	467	23,7%	552	28,1%	173	8,8%	456	23,2%	110	5,6%	90	4,6%	18	0,9%	29	1,5%	8	0,4%	3	0,2%
Wohltberg	2.133	874	9	865	41,0%	164	19,0%	285	32,9%	110	12,7%	106	12,3%	111	12,8%	26	3,0%	10	1,2%	7	0,8%	11	1,3%	4	0,5%

Ergebnisse in den Stadt- und Ortsteilen nach der Reihenfolge der Zweitstimmen
Wahlkreis 51, Helmstedt-Wolfsburg, Wolfsburger Anteil

Bundestagswahl 26.09.2021

	NPD	V-Partei³	ÖDP	MLPD	DKP	dieBasis	du.	LKR	Die Humanisten	Team Todenhöfer	Volt										
0	0,0%	0	0,0%	0	0,0%	0	0,0%	4	1,2%	0	0,0%	1	0,3%	0	0,0%	0	0,0%	0	0,0%		
0	0,0%	0	0,0%	0	0,0%	0	0,0%	2	0,5%	0	0,0%	0	0,0%	0	0,0%	0	0,0%	0	0,0%		
1	0,2%	1	0,2%	3	0,5%	0	0,0%	6	1,1%	1	0,2%	0	0,0%	0	0,0%	0	0,0%	2	0,4%		
1	0,1%	1	0,1%	0	0,0%	0	0,0%	11	1,6%	1	0,1%	0	0,0%	0	0,0%	2	0,3%	2	0,3%		
14	0,1%	17	0,1%	48	0,2%	3	0,0%	13	0,1%	208	1,0%	19	0,1%	7	0,0%	13	0,1%	70	0,3%	98	0,5%
4	0,2%	0	0,0%	9	0,4%	4	0,2%	0	0,0%	26	1,1%	1	0,0%	1	0,0%	3	0,1%	10	0,4%	11	0,5%
3	0,1%	1	0,0%	3	0,1%	2	0,1%	0	0,0%	31	1,4%	0	0,0%	0	0,0%	5	0,2%	6	0,3%	7	0,3%
1	0,2%	1	0,2%	1	0,2%	0	0,0%	0	0,0%	10	1,6%	1	0,2%	0	0,0%	1	0,2%	1	0,2%	3	0,5%
3	0,1%	2	0,0%	6	0,1%	1	0,0%	0	0,0%	39	1,0%	4	0,1%	0	0,0%	7	0,2%	15	0,4%	8	0,2%
2	0,7%	0	0,0%	2	0,7%	0	0,0%	1	0,3%	5	1,7%	0	0,0%	0	0,0%	0	0,0%	0	0,0%	0	0,0%
0	0,0%	3	0,3%	0	0,0%	0	0,0%	0	0,0%	13	1,5%	1	0,1%	1	0,1%	0	0,0%	2	0,2%	5	0,6%
0	0,0%	0	0,0%	0	0,0%	0	0,0%	0	0,0%	13	1,6%	0	0,0%	1	0,1%	0	0,0%	8	1,0%	1	0,1%
2	0,2%	0	0,0%	5	0,6%	1	0,1%	0	0,0%	13	1,4%	0	0,0%	0	0,0%	0	0,0%	3	0,3%	1	0,1%
0	0,0%	3	0,4%	1	0,1%	0	0,0%	0	0,0%	8	1,0%	1	0,1%	0	0,0%	1	0,1%	9	1,1%	6	0,7%
1	0,3%	0	0,0%	0	0,0%	0	0,0%	0	0,0%	3	0,8%	0	0,0%	0	0,0%	0	0,0%	3	0,8%	3	0,8%
2	0,3%	0	0,0%	4	0,6%	1	0,1%	0	0,0%	9	1,3%	1	0,1%	0	0,0%	0	0,0%	8	1,1%	5	0,7%
0	0,0%	1	0,2%	0	0,0%	0	0,0%	0	0,0%	6	1,3%	1	0,2%	0	0,0%	0	0,0%	1	0,2%	1	0,2%
0	0,0%	0	0,0%	3	1,0%	0	0,0%	0	0,0%	2	0,7%	0	0,0%	1	0,3%	0	0,0%	0	0,0%	0	0,0%
0	0,0%	0	0,0%	2	0,6%	0	0,0%	0	0,0%	5	1,5%	0	0,0%	0	0,0%	0	0,0%	2	0,6%	3	0,9%
0	0,0%	0	0,0%	2	0,3%	0	0,0%	0	0,0%	3	0,4%	0	0,0%	0	0,0%	0	0,0%	4	0,6%	0	0,0%
0	0,0%	2	0,1%	1	0,1%	0	0,0%	0	0,0%	26	1,8%	0	0,0%	1	0,1%	0	0,0%	9	0,6%	9	0,6%
2	0,1%	0	0,0%	2	0,1%	0	0,0%	0	0,0%	32	2,2%	0	0,0%	0	0,0%	2	0,1%	7	0,5%	1	0,1%
1	0,2%	0	0,0%	2	0,3%	0	0,0%	0	0,0%	10	1,7%	0	0,0%	2	0,3%	0	0,0%	1	0,2%	1	0,2%
0	0,0%	1	0,2%	1	0,2%	0	0,0%	0	0,0%	3	0,5%	0	0,0%	0	0,0%	1	0,2%	0	0,0%	2	0,3%
1	0,1%	1	0,1%	3	0,3%	0	0,0%	0	0,0%	10	1,0%	0	0,0%	0	0,0%	0	0,0%	6	0,6%	1	0,1%
1	0,1%	1	0,1%	1	0,1%	2	0,3%	0	0,0%	12	1,5%	2	0,3%	0	0,0%	1	0,1%	3	0,4%	6	0,8%
2	0,1%	2	0,1%	6	0,3%	1	0,0%	0	0,0%	27	1,2%	4	0,2%	1	0,0%	3	0,1%	12	0,5%	8	0,4%
0	0,0%	0	0,0%	0	0,0%	1	0,4%	1	0,4%	5	2,0%	1	0,4%	0	0,0%	0	0,0%	1	0,4%	1	0,4%
0	0,0%	0	0,0%	0	0,0%	0	0,0%	0	0,0%	5	2,0%	0	0,0%	0	0,0%	1	0,4%	4	1,6%	0	0,0%
0	0,0%	0	0,0%	0	0,0%	0	0,0%	0	0,0%	7	1,4%	1	0,2%	0	0,0%	1	0,2%	6	1,2%	1	0,2%
3	0,3%	4	0,4%	2	0,2%	0	0,0%	0	0,0%	17	1,8%	0	0,0%	1	0,1%	4	0,4%	12	1,3%	10	1,1%
0	0,0%	0	0,0%	0	0,0%	0	0,0%	0	0,0%	4	1,0%	0	0,0%	0	0,0%	0	0,0%	3	0,7%	1	0,2%
0	0,0%	0	0,0%	0	0,0%	0	0,0%	0	0,0%	0	0,0%	1	0,5%	0	0,0%	0	0,0%	5	2,4%	2	0,9%
2	0,2%	0	0,0%	1	0,1%	0	0,0%	0	0,0%	16	1,3%	1	0,1%	0	0,0%	1	0,1%	1	0,1%	4	0,3%
1	0,1%	0	0,0%	1	0,1%	0	0,0%	0	0,0%	13	1,2%	0	0,0%	0	0,0%	0	0,0%	6	0,6%	1	0,1%
2	0,2%	0	0,0%	2	0,2%	0	0,0%	0	0,0%	12	1,2%	2	0,2%	0	0,0%	0	0,0%	4	0,4%	3	0,3%
0	0,0%	0	0,0%	1	0,2%	0	0,0%	0	0,0%	4	0,8%	0	0,0%	0	0,0%	0	0,0%	0	0,0%	2	0,4%
9	0,2%	2	0,0%	8	0,2%	1	0,0%	0	0,0%	37	0,9%	2	0,0%	3	0,1%	9	0,2%	11	0,3%	14	0,3%
0	0,0%	0	0,0%	0	0,0%	0	0,0%	0	0,0%	3	1,4%	0	0,0%	0	0,0%	0	0,0%	0	0,0%	2	0,9%
0	0,0%	2	0,1%	0	0,0%	0	0,0%	0	0,0%	24	1,7%	0	0,0%	0	0,0%	1	0,1%	1	0,1%	5	0,3%
0	0,0%	0	0,0%	2	0,1%	0	0,0%	0	0,0%	21	1,1%	0	0,0%	1	0,1%	0	0,0%	31	1,6%	6	0,3%
0	0,0%	1	0,1%	3	0,3%	0	0,0%	0	0,0%	11	1,3%	0	0,0%	1	0,1%	2	0,2%	4	0,5%	9	1,0%

Ergebnisse in den Stadt- und Ortsteilen nach der Reihenfolge der Zweitstimmen
Wahlkreis 51, Helmstedt-Wolfsburg, Wolfsburger Anteil

Bundestagswahl 26.09.2021

Stadt- /Ortsteil	Wahlberechtigte	Wähler	ungültige Zweitstimmen	gültige Zweitstimmen	Wahlbeteiligung	CDU	SPD	FDP	AfD	GRÜNE	DIE LINKE	Die PARTEI	Tierschutzpartei	FREIE WÄHLER	PIRATEN										
Klieversberg	825	309	2	307	37,5%	126	41,0%	77	25,1%	35	11,4%	21	6,8%	35	11,4%	5	1,6%	0	0,0%	2	0,7%	0	0,0%	0	0,0%
Sandkamp	446	249	2	247	55,8%	82	33,2%	93	37,7%	21	8,5%	9	3,6%	21	8,5%	4	1,6%	3	1,2%	2	0,8%	1	0,4%	1	0,4%
Mörse	2.774	1.443	16	1.427	52,0%	416	29,2%	409	28,7%	206	14,4%	137	9,6%	159	11,1%	23	1,6%	12	0,8%	6	0,4%	9	0,6%	4	0,3%
Nordsteimke	1.865	986	12	974	52,9%	279	28,6%	285	29,3%	111	11,4%	106	10,9%	138	14,2%	13	1,3%	4	0,4%	8	0,8%	7	0,7%	1	0,1%
Kästorf	856	483	4	479	56,4%	136	28,4%	166	34,7%	52	10,9%	57	11,9%	31	6,5%	9	1,9%	3	0,6%	8	1,7%	1	0,2%	6	1,3%
Barnstorf	979	555	5	550	56,7%	152	27,6%	198	36,0%	61	11,1%	34	6,2%	70	12,7%	10	1,8%	2	0,4%	1	0,2%	5	0,9%	3	0,5%
Neuhaus	1.234	630	4	626	51,1%	173	27,6%	184	29,4%	76	12,1%	62	9,9%	98	15,7%	12	1,9%	6	1,0%	2	0,3%	4	0,6%	1	0,2%
Steimker Berg	1.048	420	6	414	40,1%	113	27,3%	136	32,9%	35	8,5%	23	5,6%	83	20,0%	10	2,4%	3	0,7%	1	0,2%	1	0,2%	1	0,2%
Almke	570	333	1	332	58,4%	90	27,1%	129	38,9%	24	7,2%	41	12,3%	28	8,4%	7	2,1%	1	0,3%	2	0,6%	4	1,2%	1	0,3%
Kreuzheide	1.406	739	12	727	52,6%	192	26,4%	227	31,2%	85	11,7%	88	12,1%	89	12,2%	20	2,8%	6	0,8%	1	0,1%	7	1,0%	3	0,4%
Heßlingen	858	389	5	384	45,3%	101	26,3%	152	39,6%	29	7,6%	26	6,8%	46	12,0%	9	2,3%	3	0,8%	1	0,3%	3	0,8%	4	1,0%
Alt-Wolfsburg	827	396	8	388	47,9%	100	25,8%	122	31,4%	48	12,4%	35	9,0%	69	17,8%	6	1,5%	1	0,3%	1	0,3%	1	0,3%	3	0,8%
Reislingen	4.403	2.253	21	2.232	51,2%	568	25,4%	731	32,8%	260	11,6%	253	11,3%	233	10,4%	56	2,5%	14	0,6%	26	1,2%	18	0,8%	7	0,3%
Ehmen	4.241	2.172	34	2.138	51,2%	543	25,4%	653	30,5%	277	13,0%	183	8,6%	308	14,4%	44	2,1%	22	1,0%	29	1,4%	11	0,5%	10	0,5%
Hehlingen	1.381	797	8	789	57,7%	199	25,2%	263	33,3%	90	11,4%	64	8,1%	106	13,4%	14	1,8%	10	1,3%	13	1,6%	5	0,6%	2	0,3%
Heiligendorf	1.777	905	4	901	50,9%	227	25,2%	299	33,2%	113	12,5%	101	11,2%	96	10,7%	22	2,4%	7	0,8%	6	0,7%	2	0,2%	3	0,3%
Wendschott	2.696	1.472	19	1.453	54,6%	365	25,1%	501	34,5%	168	11,6%	135	9,3%	174	12,0%	28	1,9%	11	0,8%	16	1,1%	13	0,9%	9	0,6%
Hattorf	1.475	888	11	877	60,2%	218	24,9%	321	36,6%	97	11,1%	74	8,4%	98	11,2%	20	2,3%	8	0,9%	11	1,3%	3	0,3%	2	0,2%
Briefwahl	0	20.707	104	20.603		5.116	24,8%	7.258	35,2%	2.090	10,1%	1.202	5,8%	3.223	15,6%	511	2,5%	163	0,8%	273	1,3%	175	0,8%	82	0,4%
Velstove	847	495	2	493	58,4%	122	24,7%	148	30,0%	65	13,2%	49	9,9%	77	15,6%	12	2,4%	2	0,4%	3	0,6%	7	1,4%	1	0,2%
Warmenau	398	214	1	213	53,8%	52	24,4%	75	35,2%	24	11,3%	30	14,1%	20	9,4%	3	1,4%	2	0,9%	1	0,5%	0	0,0%	1	0,5%
Sülfeld	2.298	1.231	12	1.219	53,6%	296	24,3%	437	35,8%	139	11,4%	105	8,6%	148	12,1%	23	1,9%	15	1,2%	9	0,7%	18	1,5%	3	0,2%
Detmerode	5.171	2.350	40	2.310	45,4%	560	24,2%	867	37,5%	163	7,1%	281	12,2%	211	9,1%	88	3,8%	27	1,2%	26	1,1%	13	0,6%	5	0,2%
Hellwinkel	1.800	838	25	813	46,6%	196	24,1%	258	31,7%	82	10,1%	108	13,3%	79	9,7%	35	4,3%	13	1,6%	9	1,1%	4	0,5%	0	0,0%
Vorsfelde	8.823	4.194	67	4.127	47,5%	988	23,9%	1.503	36,4%	421	10,2%	459	11,1%	411	10,0%	120	2,9%	38	0,9%	49	1,2%	24	0,6%	18	0,4%
Fallersleben	8.428	4.081	65	4.016	48,4%	961	23,9%	1.513	37,7%	413	10,3%	331	8,2%	485	12,1%	104	2,6%	39	1,0%	32	0,8%	33	0,8%	20	0,5%
Westhagen	5.048	2.005	38	1.967	39,7%	467	23,7%	552	28,1%	173	8,8%	456	23,2%	110	5,6%	90	4,6%	18	0,9%	29	1,5%	8	0,4%	3	0,2%
Steimker Gärten	516	214	2	212	41,5%	50	23,6%	61	28,8%	33	15,6%	11	5,2%	41	19,3%	4	1,9%	1	0,5%	1	0,5%	1	0,5%	1	0,5%
Teichbreite	2.167	1.065	21	1.044	49,1%	244	23,4%	428	41,0%	96	9,2%	98	9,4%	78	7,5%	26	2,5%	10	1,0%	20	1,9%	17	1,6%	5	0,5%
Hageberg	636	306	5	301	48,1%	70	23,3%	112	37,2%	33	11,0%	40	13,3%	28	9,3%	5	1,7%	0	0,0%	1	0,3%	1	0,3%	1	0,3%
Brackstedt	1.170	684	13	671	58,5%	155	23,1%	206	30,7%	84	12,5%	108	16,1%	61	9,1%	13	1,9%	6	0,9%	8	1,2%	9	1,3%	3	0,4%
Tiergartenbreite	2.440	1.056	22	1.034	43,3%	237	22,9%	345	33,4%	90	8,7%	154	14,9%	98	9,5%	48	4,6%	8	0,8%	14	1,4%	11	1,1%	4	0,4%
Neindorf	1.084	594	8	586	54,8%	131	22,4%	232	39,6%	53	9,0%	61	10,4%	54	9,2%	12	2,0%	5	0,9%	14	2,4%	6	1,0%	1	0,2%
Laagberg	3.455	1.463	25	1.438	42,3%	319	22,2%	460	32,0%	170	11,8%	188	13,1%	153	10,6%	38	2,6%	13	0,9%	25	1,7%	17	1,2%	7	0,5%
Rabenberg	1.777	794	15	779	44,7%	170	21,8%	284	36,5%	90	11,6%	67	8,6%	87	11,2%	28	3,6%	8	1,0%	9	1,2%	4	0,5%	3	0,4%
Schillerteich	1.520	530	14	516	34,9%	102	19,8%	181	35,1%	51	9,9%	43	8,3%	63	12,2%	43	8,3%	5	1,0%	6	1,2%	4	0,8%	2	0,4%
Köhlerberg	848	346	4	342	40,8%	65	19,0%	115	33,6%	35	10,2%	31	9,1%	58	17,0%	11	3,2%	4	1,2%	6	1,8%	4	1,2%	1	0,3%
Wohlberg	2.133	874	9	865	41,0%	164	19,0%	285	32,9%	110	12,7%	106	12,3%	111	12,8%	26	3,0%	10	1,2%	7	0,8%	11	1,3%	4	0,5%
Hohenstein	1.910	728	13	715	38,1%	133	18,6%	246	34,4%	66	9,2%	106	14,8%	85	11,9%	23	3,2%	9	1,3%	11	1,5%	3	0,4%	3	0,4%
Eichelkamp	1.524	641	11	630	42,1%	113	17,9%	214	34,0%	58	9,2%	99	15,7%	76	12,1%	30	4,8%	6	1,0%	8	1,3%	2	0,3%	5	0,8%
Rothenfelde	625	251	7	244	40,2%	41	16,8%	69	28,3%	32	13,1%	30	12,3%	33	13,5%	22	9,0%	2	0,8%	3	1,2%	0	0,0%	2	0,8%
Stadtmitte	2.657	968	18	950	36,4%	152	16,0%	304	32,0%	94	9,9%	101	10,6%	146	15,4%	58	6,1%	16	1,7%	12	1,3%	8	0,8%	6	0,6%

Ergebnisse in den Stadt- und Ortsteilen nach der Reihenfolge der Zweitstimmen
Wahlkreis 51, Helmstedt-Wolfsburg, Wolfsburger Anteil

	NPD	V-Partei ³	ÖDP	MLPD	DKP	dieBasis	du.	LKR	Die Humanisten	Team Todenhöfer	Volt	
	0	0,0%	0	0,0%	3	1,0%	0	0,0%	0	0,0%	0	0,0%
	0	0,0%	0	0,0%	0	0,0%	0	0,0%	1	0,4%	0	0,0%
	2	0,1%	0	0,0%	2	0,1%	0	0,0%	2	0,1%	1	0,1%
	1	0,1%	1	0,1%	3	0,3%	0	0,0%	0	0,0%	1	0,1%
	0	0,0%	1	0,2%	0	0,0%	0	0,0%	0	0,0%	1	0,2%
	1	0,2%	1	0,2%	3	0,5%	0	0,0%	0	0,0%	2	0,4%
	0	0,0%	1	0,2%	1	0,2%	0	0,0%	1	0,2%	2	0,3%
	0	0,0%	0	0,0%	0	0,0%	0	0,0%	0	0,0%	1	0,2%
	0	0,0%	0	0,0%	0	0,0%	0	0,0%	0	0,0%	0	0,0%
	0	0,0%	0	0,0%	2	0,3%	0	0,0%	0	0,0%	4	0,6%
	1	0,3%	0	0,0%	0	0,0%	0	0,0%	0	0,0%	3	0,8%
	0	0,0%	0	0,0%	0	0,0%	0	0,0%	0	0,0%	0	0,0%
	2	0,1%	2	0,1%	6	0,3%	1	0,0%	3	0,1%	12	0,5%
	3	0,1%	1	0,0%	3	0,1%	2	0,1%	5	0,2%	6	0,3%
	0	0,0%	0	0,0%	0	0,0%	0	0,0%	1	0,1%	8	1,0%
	2	0,2%	0	0,0%	5	0,6%	1	0,1%	0	0,0%	3	0,3%
	0	0,0%	2	0,1%	0	0,0%	0	0,0%	1	0,1%	1	0,1%
	0	0,0%	3	0,3%	0	0,0%	0	0,0%	1	0,1%	2	0,2%
	14	0,1%	17	0,1%	48	0,2%	3	0,0%	13	0,1%	70	0,3%
	0	0,0%	0	0,0%	1	0,2%	0	0,0%	0	0,0%	0	0,0%
	0	0,0%	0	0,0%	0	0,0%	0	0,0%	0	0,0%	0	0,0%
	2	0,2%	0	0,0%	1	0,1%	0	0,0%	1	0,1%	1	0,1%
	4	0,2%	0	0,0%	9	0,4%	4	0,2%	3	0,1%	10	0,4%
	0	0,0%	3	0,4%	1	0,1%	0	0,0%	1	0,1%	9	1,1%
	9	0,2%	2	0,0%	8	0,2%	1	0,0%	9	0,2%	11	0,3%
	3	0,1%	2	0,0%	6	0,1%	1	0,0%	7	0,2%	15	0,4%
	0	0,0%	0	0,0%	2	0,1%	0	0,0%	1	0,1%	31	1,6%
	0	0,0%	0	0,0%	0	0,0%	0	0,0%	0	0,0%	5	2,4%
	1	0,1%	0	0,0%	1	0,1%	0	0,0%	0	0,0%	6	0,6%
	2	0,7%	0	0,0%	2	0,7%	0	0,0%	0	0,0%	0	0,0%
	1	0,1%	1	0,1%	0	0,0%	0	0,0%	0	0,0%	2	0,3%
	2	0,2%	0	0,0%	2	0,2%	0	0,0%	0	0,0%	4	0,4%
	1	0,2%	0	0,0%	2	0,3%	0	0,0%	0	0,0%	1	0,2%
	0	0,0%	2	0,1%	1	0,1%	0	0,0%	1	0,1%	9	0,6%
	1	0,1%	1	0,1%	1	0,1%	2	0,3%	1	0,1%	3	0,4%
	0	0,0%	0	0,0%	0	0,0%	0	0,0%	1	0,2%	6	1,2%
	0	0,0%	0	0,0%	2	0,6%	0	0,0%	0	0,0%	2	0,6%
	0	0,0%	1	0,1%	3	0,3%	0	0,0%	2	0,2%	4	0,5%
	2	0,3%	0	0,0%	4	0,6%	1	0,1%	0	0,0%	8	1,1%
	1	0,2%	1	0,2%	1	0,2%	0	0,0%	1	0,2%	1	0,2%
	0	0,0%	0	0,0%	0	0,0%	1	0,4%	0	0,0%	1	0,4%
	3	0,3%	4	0,4%	2	0,2%	0	0,0%	4	0,4%	12	1,3%

Stadt- /Ortsteil	Wahlberechtigte	Wähler	ungültige Zweitstimmen	gültige Zweitstimmen	Wahlbeteiligung	CDU	SPD	FDP	AfD	GRÜNE	DIE LINKE	Die PARTEI	Tierschutzpartei	FREIE WÄHLER	PIRATEN										
Teichbreite	2.167	1.065	21	1.044	49,1%	244	23,4%	428	41,0%	96	9,2%	98	9,4%	78	7,5%	26	2,5%	10	1,0%	20	1,9%	17	1,6%	5	0,5%
Neindorf	1.084	594	8	586	54,8%	131	22,4%	232	39,6%	53	9,0%	61	10,4%	54	9,2%	12	2,0%	5	0,9%	14	2,4%	6	1,0%	1	0,2%
Heßlingen	858	389	5	384	45,3%	101	26,3%	152	39,6%	29	7,6%	26	6,8%	46	12,0%	9	2,3%	3	0,8%	1	0,3%	3	0,8%	4	1,0%
Almke	570	333	1	332	58,4%	90	27,1%	129	38,9%	24	7,2%	41	12,3%	28	8,4%	7	2,1%	1	0,3%	2	0,6%	4	1,2%	1	0,3%
Fallersleben	8.428	4.081	65	4.016	48,4%	961	23,9%	1.513	37,7%	413	10,3%	331	8,2%	485	12,1%	104	2,6%	39	1,0%	32	0,8%	33	0,8%	20	0,5%
Sandkamp	446	249	2	247	55,8%	82	33,2%	93	37,7%	21	8,5%	9	3,6%	21	8,5%	4	1,6%	3	1,2%	2	0,8%	1	0,4%	1	0,4%
Detmerode	5.171	2.350	40	2.310	45,4%	560	24,2%	867	37,5%	163	7,1%	281	12,2%	211	9,1%	88	3,8%	27	1,2%	26	1,1%	13	0,6%	5	0,2%
Hageberg	636	306	5	301	48,1%	70	23,3%	112	37,2%	33	11,0%	40	13,3%	28	9,3%	5	1,7%	0	0,0%	1	0,3%	1	0,3%	1	0,3%
Hattorf	1.475	888	11	877	60,2%	218	24,9%	321	36,6%	97	11,1%	74	8,4%	98	11,2%	20	2,3%	8	0,9%	11	1,3%	3	0,3%	2	0,2%
Rabenberg	1.777	794	15	779	44,7%	170	21,8%	284	36,5%	90	11,6%	67	8,6%	87	11,2%	28	3,6%	8	1,0%	9	1,2%	4	0,5%	3	0,4%
Vorsfelde	8.823	4.194	67	4.127	47,5%	988	23,9%	1.503	36,4%	421	10,2%	459	11,1%	411	10,0%	120	2,9%	38	0,9%	49	1,2%	24	0,6%	18	0,4%
Barnstorf	979	555	5	550	56,7%	152	27,6%	198	36,0%	61	11,1%	34	6,2%	70	12,7%	10	1,8%	2	0,4%	1	0,2%	5	0,9%	3	0,5%
Sülfeld	2.298	1.231	12	1.219	53,6%	296	24,3%	437	35,8%	139	11,4%	105	8,6%	148	12,1%	23	1,9%	15	1,2%	9	0,7%	18	1,5%	3	0,2%
Briefwahl	0	20.707	104	20.603		5.116	24,8%	7.258	35,2%	2.090	10,1%	1.202	5,8%	3.223	15,6%	511	2,5%	163	0,8%	273	1,3%	175	0,8%	82	0,4%
Warmenau	398	214	1	213	53,8%	52	24,4%	75	35,2%	24	11,3%	30	14,1%	20	9,4%	3	1,4%	2	0,9%	1	0,5%	0	0,0%	1	0,5%
Schillerteich	1.520	530	14	516	34,9%	102	19,8%	181	35,1%	51	9,9%	43	8,3%	63	12,2%	43	8,3%	5	1,0%	6	1,2%	4	0,8%	2	0,4%
Kästorf	856	483	4	479	56,4%	136	28,4%	166	34,7%	52	10,9%	57	11,9%	31	6,5%	9	1,9%	3	0,6%	8	1,7%	1	0,2%	6	1,3%
Wendschott	2.696	1.472	19	1.453	54,6%	365	25,1%	501	34,5%	168	11,6%	135	9,3%	174	12,0%	28	1,9%	11	0,8%	16	1,1%	13	0,9%	9	0,6%
Hohenstein	1.910	728	13	715	38,1%	133	18,6%	246	34,4%	66	9,2%	106	14,8%	85	11,9%	23	3,2%	9	1,3%	11	1,5%	3	0,4%	3	0,4%
Eichelkamp	1.524	641	11	630	42,1%	113	17,9%	214	34,0%	58	9,2%	99	15,7%	76	12,1%	30	4,8%	6	1,0%	8	1,3%	2	0,3%	5	0,8%
Köhlerberg	848	346	4	342	40,8%	65	19,0%	115	33,6%	35	10,2%	31	9,1%	58	17,0%	11	3,2%	4	1,2%	6	1,8%	4	1,2%	1	0,3%
Tiergartenbreite	2.440	1.056	22	1.034	43,3%	237	22,9%	345	33,4%	90	8,7%	154	14,9%	98	9,5%	48	4,6%	8	0,8%	14	1,4%	11	1,1%	4	0,4%
Hehlingen	1.381	797	8	789	57,7%	199	25,2%	263	33,3%	90	11,4%	64	8,1%	106	13,4%	14	1,8%	10	1,3%	13	1,6%	5	0,6%	2	0,3%
Heiligendorf	1.777	905	4	901	50,9%	227	25,2%	299	33,2%	113	12,5%	101	11,2%	96	10,7%	22	2,4%	7	0,8%	6	0,7%	2	0,2%	3	0,3%
Wohltberg	2.133	874	9	865	41,0%	164	19,0%	285	32,9%	110	12,7%	106	12,3%	111	12,8%	26	3,0%	10	1,2%	7	0,8%	11	1,3%	4	0,5%
Steimker Berg	1.048	420	6	414	40,1%	113	27,3%	136	32,9%	35	8,5%	23	5,6%	83	20,0%	10	2,4%	3	0,7%	1	0,2%	1	0,2%	1	0,2%
Reislingen	4.403	2.253	21	2.232	51,2%	568	25,4%	731	32,8%	260	11,6%	253	11,3%	233	10,4%	56	2,5%	14	0,6%	26	1,2%	18	0,8%	7	0,3%
Stadtmitte	2.657	968	18	950	36,4%	152	16,0%	304	32,0%	94	9,9%	101	10,6%	146	15,4%	58	6,1%	16	1,7%	12	1,3%	8	0,8%	6	0,6%
Laagberg	3.455	1.463	25	1.438	42,3%	319	22,2%	460	32,0%	170	11,8%	188	13,1%	153	10,6%	38	2,6%	13	0,9%	25	1,7%	17	1,2%	7	0,5%
Hellwinkel	1.800	838	25	813	46,6%	196	24,1%	258	31,7%	82	10,1%	108	13,3%	79	9,7%	35	4,3%	13	1,6%	9	1,1%	4	0,5%	0	0,0%
Alt-Wolfsburg	827	396	8	388	47,9%	100	25,8%	122	31,4%	48	12,4%	35	9,0%	69	17,8%	6	1,5%	1	0,3%	1	0,3%	1	0,3%	3	0,8%
Kreuzheide	1.406	739	12	727	52,6%	192	26,4%	227	31,2%	85	11,7%	88	12,1%	89	12,2%	20	2,8%	6	0,8%	1	0,1%	7	1,0%	3	0,4%
Brackstedt	1.170	684	13	671	58,5%	155	23,1%	206	30,7%	84	12,5%	108	16,1%	61	9,1%	13	1,9%	6	0,9%	8	1,2%	9	1,3%	3	0,4%
Ehmen	4.241	2.172	34	2.138	51,2%	543	25,4%	653	30,5%	277	13,0%	183	8,6%	308	14,4%	44	2,1%	22	1,0%	29	1,4%	11	0,5%	10	0,5%
Velstove	847	495	2	493	58,4%	122	24,7%	148	30,0%	65	13,2%	49	9,9%	77	15,6%	12	2,4%	2	0,4%	3	0,6%	7	1,4%	1	0,2%
Neuhaus	1.234	630	4	626	51,1%	173	27,6%	184	29,4%	76	12,1%	62	9,9%	98	15,7%	12	1,9%	6	1,0%	2	0,3%	4	0,6%	1	0,2%
Nordsteimke	1.865	986	12	974	52,9%	279	28,6%	285	29,3%	111	11,4%	106	10,9%	138	14,2%	13	1,3%	4	0,4%	8	0,8%	7	0,7%	1	0,1%
Steimker Gärten	516	214	2	212	41,5%	50	23,6%	61	28,8%	33	15,6%	11	5,2%	41	19,3%	4	1,9%	1	0,5%	1	0,5%	1	0,5%	1	0,5%
Mörse	2.774	1.443	16	1.427	52,0%	416	29,2%	409	28,7%	206	14,4%	137	9,6%	159	11,1%	23	1,6%	12	0,8%	6	0,4%	9	0,6%	4	0,3%
Rothenfelde	625	251	7	244	40,2%	41	16,8%	69	28,3%	32	13,1%	30	12,3%	33	13,5%	22	9,0%	2	0,8%	3	1,2%	0	0,0%	2	0,8%
Westhagen	5.048	2.005	38	1.967	39,7%	467	23,7%	552	28,1%	173	8,8%	456	23,2%	110	5,6%	90	4,6%	18	0,9%	29	1,5%	8	0,4%	3	0,2%
Klieversberg	825	309	2	307	37,5%	126	41,0%	77	25,1%	35	11,4%	21	6,8%	35	11,4%	5	1,6%	0	0,0%	2	0,7%	0	0,0%	0	0,0%

Ergebnisse in den Stadt- und Ortsteilen nach der Reihenfolge der Zweitstimmen
Wahlkreis 51, Helmstedt-Wolfsburg, Wolfsburger Anteil

	NPD	V-Partei ³	ÖDP	MLPD	DKP	dieBasis	du.	LKR	Die Humanisten	Team Todenhöfer	Volt
1	0,1%	0	0,0%	1	0,1%	0	0,0%	0	0,0%	6	0,1%
1	0,2%	0	0,0%	2	0,3%	0	0,0%	2	0,0%	1	0,2%
1	0,3%	0	0,0%	0	0,0%	0	0,0%	0	0,0%	3	0,8%
0	0,0%	0	0,0%	0	0,0%	4	1,2%	1	0,3%	0	0,0%
3	0,1%	2	0,0%	6	0,1%	39	1,0%	4	0,1%	15	0,2%
0	0,0%	0	0,0%	0	0,0%	5	2,0%	0	0,0%	4	0,0%
4	0,2%	0	0,0%	9	0,4%	26	1,1%	1	0,0%	10	0,5%
2	0,7%	0	0,0%	2	0,7%	5	1,7%	0	0,0%	0	0,0%
0	0,0%	3	0,3%	0	0,0%	13	1,5%	1	0,1%	2	0,6%
1	0,1%	1	0,1%	1	0,1%	12	1,5%	2	0,3%	3	0,8%
9	0,2%	2	0,0%	8	0,2%	37	0,9%	3	0,1%	11	0,3%
1	0,2%	1	0,2%	3	0,5%	6	1,1%	1	0,2%	0	0,4%
2	0,2%	0	0,0%	1	0,1%	16	1,3%	1	0,1%	1	0,3%
14	0,1%	17	0,1%	48	0,2%	3	0,0%	13	0,1%	70	0,5%
0	0,0%	0	0,0%	0	0,0%	0	0,0%	0	0,0%	0	0,9%
0	0,0%	0	0,0%	0	0,0%	7	1,4%	1	0,2%	6	0,2%
0	0,0%	1	0,2%	0	0,0%	6	1,3%	1	0,2%	1	0,2%
0	0,0%	2	0,1%	0	0,0%	24	1,7%	0	0,0%	1	0,3%
2	0,3%	0	0,0%	4	0,6%	9	1,3%	1	0,1%	8	0,7%
1	0,2%	1	0,2%	1	0,2%	10	1,6%	1	0,2%	1	0,5%
0	0,0%	0	0,0%	2	0,6%	5	1,5%	0	0,0%	2	0,9%
2	0,2%	0	0,0%	2	0,2%	12	1,2%	2	0,2%	4	0,3%
0	0,0%	0	0,0%	0	0,0%	13	1,6%	1	0,1%	8	0,1%
2	0,2%	0	0,0%	5	0,6%	13	1,4%	0	0,0%	3	0,3%
0	0,0%	1	0,1%	3	0,3%	11	1,3%	1	0,1%	4	1,0%
0	0,0%	0	0,0%	0	0,0%	4	1,0%	0	0,0%	3	0,2%
2	0,1%	2	0,1%	6	0,3%	27	1,2%	4	0,2%	12	0,4%
3	0,3%	4	0,4%	2	0,2%	17	1,8%	1	0,1%	12	1,1%
0	0,0%	2	0,1%	1	0,1%	26	1,8%	0	0,0%	9	0,6%
0	0,0%	3	0,4%	1	0,1%	8	1,0%	1	0,1%	9	0,7%
0	0,0%	0	0,0%	0	0,0%	2	0,5%	0	0,0%	0	0,0%
0	0,0%	0	0,0%	2	0,3%	3	0,4%	0	0,0%	4	0,6%
1	0,1%	1	0,1%	0	0,0%	11	1,6%	1	0,1%	2	0,3%
3	0,1%	1	0,0%	3	0,1%	2	0,1%	0	0,0%	6	0,3%
0	0,0%	0	0,0%	1	0,2%	4	0,8%	0	0,0%	0	0,4%
0	0,0%	1	0,2%	1	0,2%	3	0,5%	0	0,0%	0	0,3%
1	0,1%	1	0,1%	3	0,3%	10	1,0%	0	0,0%	6	0,1%
0	0,0%	0	0,0%	0	0,0%	0	0,0%	1	0,5%	5	0,9%
2	0,1%	0	0,0%	2	0,1%	32	2,2%	0	0,0%	7	0,1%
0	0,0%	0	0,0%	0	0,0%	1	0,4%	1	0,4%	1	0,4%
0	0,0%	0	0,0%	2	0,1%	21	1,1%	1	0,1%	31	0,3%
0	0,0%	0	0,0%	3	1,0%	2	0,7%	1	0,3%	0	0,0%

Stadt- /Ortsteil	Wahlberechtigte	Wähler	ungültige Zweitstimmen	gültige Zweitstimmen	Wahlbeteiligung	CDU	SPD	FDP	AfD	GRÜNE	DIE LINKE	Die PARTEI	Tierschutzpartei	FREIE WÄHLER	PIRATEN										
Steimker Gärten	516	214	2	212	41,5%	50	23,6%	61	28,8%	33	15,6%	11	5,2%	41	19,3%	4	1,9%	1	0,5%	1	0,5%	1	0,5%		
Mörse	2.774	1.443	16	1.427	52,0%	416	29,2%	409	28,7%	206	14,4%	137	9,6%	159	11,1%	23	1,6%	12	0,8%	6	0,4%	9	0,6%	4	0,3%
Velstove	847	495	2	493	58,4%	122	24,7%	148	30,0%	65	13,2%	49	9,9%	77	15,6%	12	2,4%	2	0,4%	3	0,6%	7	1,4%	1	0,2%
Rothenfelde	625	251	7	244	40,2%	41	16,8%	69	28,3%	32	13,1%	30	12,3%	33	13,5%	22	9,0%	2	0,8%	3	1,2%	0	0,0%	2	0,8%
Ehmen	4.241	2.172	34	2.138	51,2%	543	25,4%	653	30,5%	277	13,0%	183	8,6%	308	14,4%	44	2,1%	22	1,0%	29	1,4%	11	0,5%	10	0,5%
Wohltberg	2.133	874	9	865	41,0%	164	19,0%	285	32,9%	110	12,7%	106	12,3%	111	12,8%	26	3,0%	10	1,2%	7	0,8%	11	1,3%	4	0,5%
Heiligendorf	1.777	905	4	901	50,9%	227	25,2%	299	33,2%	113	12,5%	101	11,2%	96	10,7%	22	2,4%	7	0,8%	6	0,7%	2	0,2%	3	0,3%
Brackstedt	1.170	684	13	671	58,5%	155	23,1%	206	30,7%	84	12,5%	108	16,1%	61	9,1%	13	1,9%	6	0,9%	8	1,2%	9	1,3%	3	0,4%
Alt-Wolfsburg	827	396	8	388	47,9%	100	25,8%	122	31,4%	48	12,4%	35	9,0%	69	17,8%	6	1,5%	1	0,3%	1	0,3%	1	0,3%	3	0,8%
Neuhaus	1.234	630	4	626	51,1%	173	27,6%	184	29,4%	76	12,1%	62	9,9%	98	15,7%	12	1,9%	6	1,0%	2	0,3%	4	0,6%	1	0,2%
Laagberg	3.455	1.463	25	1.438	42,3%	319	22,2%	460	32,0%	170	11,8%	188	13,1%	153	10,6%	38	2,6%	13	0,9%	25	1,7%	17	1,2%	7	0,5%
Kreuzheide	1.406	739	12	727	52,6%	192	26,4%	227	31,2%	85	11,7%	88	12,1%	89	12,2%	20	2,8%	6	0,8%	1	0,1%	7	1,0%	3	0,4%
Reislingen	4.403	2.253	21	2.232	51,2%	568	25,4%	731	32,8%	260	11,6%	253	11,3%	233	10,4%	56	2,5%	14	0,6%	26	1,2%	18	0,8%	7	0,3%
Wendschott	2.696	1.472	19	1.453	54,6%	365	25,1%	501	34,5%	168	11,6%	135	9,3%	174	12,0%	28	1,9%	11	0,8%	16	1,1%	13	0,9%	9	0,6%
Rabenberg	1.777	794	15	779	44,7%	170	21,8%	284	36,5%	90	11,6%	67	8,6%	87	11,2%	28	3,6%	8	1,0%	9	1,2%	4	0,5%	3	0,4%
Hehlingen	1.381	797	8	789	57,7%	199	25,2%	263	33,3%	90	11,4%	64	8,1%	106	13,4%	14	1,8%	10	1,3%	13	1,6%	5	0,6%	2	0,3%
Sülfeld	2.298	1.231	12	1.219	53,6%	296	24,3%	437	35,8%	139	11,4%	105	8,6%	148	12,1%	23	1,9%	15	1,2%	9	0,7%	18	1,5%	3	0,2%
Klieversberg	825	309	2	307	37,5%	126	41,0%	77	25,1%	35	11,4%	21	6,8%	35	11,4%	5	1,6%	0	0,0%	2	0,7%	0	0,0%	0	0,0%
Nordsteimke	1.865	986	12	974	52,9%	279	28,6%	285	29,3%	111	11,4%	106	10,9%	138	14,2%	13	1,3%	4	0,4%	8	0,8%	7	0,7%	1	0,1%
Warmenau	398	214	1	213	53,8%	52	24,4%	75	35,2%	24	11,3%	30	14,1%	20	9,4%	3	1,4%	2	0,9%	1	0,5%	0	0,0%	1	0,5%
Barnstorf	979	555	5	550	56,7%	152	27,6%	198	36,0%	61	11,1%	34	6,2%	70	12,7%	10	1,8%	2	0,4%	1	0,2%	5	0,9%	3	0,5%
Hattorf	1.475	888	11	877	60,2%	218	24,9%	321	36,6%	97	11,1%	74	8,4%	98	11,2%	20	2,3%	8	0,9%	11	1,3%	3	0,3%	2	0,2%
Hageberg	636	306	5	301	48,1%	70	23,3%	112	37,2%	33	11,0%	40	13,3%	28	9,3%	5	1,7%	0	0,0%	1	0,3%	1	0,3%	1	0,3%
Kästorf	856	483	4	479	56,4%	136	28,4%	166	34,7%	52	10,9%	57	11,9%	31	6,5%	9	1,9%	3	0,6%	8	1,7%	1	0,2%	6	1,3%
Fallersleben	8.428	4.081	65	4.016	48,4%	961	23,9%	1.513	37,7%	413	10,3%	331	8,2%	485	12,1%	104	2,6%	39	1,0%	32	0,8%	33	0,8%	20	0,5%
Köhlerberg	848	346	4	342	40,8%	65	19,0%	115	33,6%	35	10,2%	31	9,1%	58	17,0%	11	3,2%	4	1,2%	6	1,8%	4	1,2%	1	0,3%
Vorsfelde	8.823	4.194	67	4.127	47,5%	988	23,9%	1.503	36,4%	421	10,2%	459	11,1%	411	10,0%	120	2,9%	38	0,9%	49	1,2%	24	0,6%	18	0,4%
Briefwahl	0	20.707	104	20.603		5.116	24,8%	7.258	35,2%	2.090	10,1%	1.202	5,8%	3.223	15,6%	511	2,5%	163	0,8%	273	1,3%	175	0,8%	82	0,4%
Hellwinkel	1.800	838	25	813	46,6%	196	24,1%	258	31,7%	82	10,1%	108	13,3%	79	9,7%	35	4,3%	13	1,6%	9	1,1%	4	0,5%	0	0,0%
Stadtmitte	2.657	968	18	950	36,4%	152	16,0%	304	32,0%	94	9,9%	101	10,6%	146	15,4%	58	6,1%	16	1,7%	12	1,3%	8	0,8%	6	0,6%
Schillerteich	1.520	530	14	516	34,9%	102	19,8%	181	35,1%	51	9,9%	43	8,3%	63	12,2%	43	8,3%	5	1,0%	6	1,2%	4	0,8%	2	0,4%
Hohenstein	1.910	728	13	715	38,1%	133	18,6%	246	34,4%	66	9,2%	106	14,8%	85	11,9%	23	3,2%	9	1,3%	11	1,5%	3	0,4%	3	0,4%
Eichelkamp	1.524	641	11	630	42,1%	113	17,9%	214	34,0%	58	9,2%	99	15,7%	76	12,1%	30	4,8%	6	1,0%	8	1,3%	2	0,3%	5	0,8%
Teichbreite	2.167	1.065	21	1.044	49,1%	244	23,4%	428	41,0%	96	9,2%	98	9,4%	78	7,5%	26	2,5%	10	1,0%	20	1,9%	17	1,6%	5	0,5%
Neindorf	1.084	594	8	586	54,8%	131	22,4%	232	39,6%	53	9,0%	61	10,4%	54	9,2%	12	2,0%	5	0,9%	14	2,4%	6	1,0%	1	0,2%
Westhagen	5.048	2.005	38	1.967	39,7%	467	23,7%	552	28,1%	173	8,8%	456	23,2%	110	5,6%	90	4,6%	18	0,9%	29	1,5%	8	0,4%	3	0,2%
Tiergartenbreite	2.440	1.056	22	1.034	43,3%	237	22,9%	345	33,4%	90	8,7%	154	14,9%	98	9,5%	48	4,6%	8	0,8%	14	1,4%	11	1,1%	4	0,4%
Sandkamp	446	249	2	247	55,8%	82	33,2%	93	37,7%	21	8,5%	9	3,6%	21	8,5%	4	1,6%	3	1,2%	2	0,8%	1	0,4%	1	0,4%
Steimker Berg	1.048	420	6	414	40,1%	113	27,3%	136	32,9%	35	8,5%	23	5,6%	83	20,0%	10	2,4%	3	0,7%	1	0,2%	1	0,2%	1	0,2%
Heßlingen	858	389	5	384	45,3%	101	26,3%	152	39,6%	29	7,6%	26	6,8%	46	12,0%	9	2,3%	3	0,8%	1	0,3%	3	0,8%	4	1,0%
Almke	570	333	1	332	58,4%	90	27,1%	129	38,9%	24	7,2%	41	12,3%	28	8,4%	7	2,1%	1	0,3%	2	0,6%	4	1,2%	1	0,3%
Detmerode	5.171	2.350	40	2.310	45,4%	560	24,2%	867	37,5%	163	7,1%	281	12,2%	211	9,1%	88	3,8%	27	1,2%	26	1,1%	13	0,6%	5	0,2%

Ergebnisse in den Stadt- und Ortsteilen nach der Reihenfolge der Zweitstimmen
Wahlkreis 51, Helmstedt-Wolfsburg, Wolfsburger Anteil

Bundestagswahl 26.09.2021

	NPD	V-Partei³	ÖDP	MLPD	DKP	dieBasis	du.	LKR	Die Humanisten	Team Todenhöfer	Volt			
	0	0,0%	0	0,0%	0	0,0%	0	0,0%	0	0,0%	5	2,4%	2	0,9%
	2	0,1%	0	0,0%	2	0,1%	0	0,0%	2	0,1%	7	0,5%	1	0,1%
	0	0,0%	0	0,0%	1	0,2%	0	0,0%	0	0,0%	0	0,0%	2	0,4%
	0	0,0%	0	0,0%	0	0,0%	1	0,4%	0	0,0%	1	0,4%	1	0,4%
	3	0,1%	1	0,0%	3	0,1%	2	0,1%	5	0,2%	6	0,3%	7	0,3%
	0	0,0%	1	0,1%	3	0,3%	0	0,0%	1	0,1%	4	0,5%	9	1,0%
	2	0,2%	0	0,0%	5	0,6%	1	0,1%	0	0,0%	3	0,3%	1	0,1%
	1	0,1%	1	0,1%	0	0,0%	0	0,0%	0	0,0%	2	0,3%	2	0,3%
	0	0,0%	0	0,0%	0	0,0%	0	0,0%	0	0,0%	0	0,0%	0	0,0%
	0	0,0%	1	0,2%	1	0,2%	0	0,0%	1	0,2%	0	0,0%	2	0,3%
	0	0,0%	2	0,1%	1	0,1%	0	0,0%	0	0,0%	9	0,6%	9	0,6%
	0	0,0%	0	0,0%	2	0,3%	0	0,0%	0	0,0%	4	0,6%	0	0,0%
	2	0,1%	2	0,1%	6	0,3%	1	0,0%	3	0,1%	12	0,5%	8	0,4%
	0	0,0%	2	0,1%	0	0,0%	0	0,0%	1	0,1%	1	0,1%	5	0,3%
	1	0,1%	1	0,1%	1	0,1%	2	0,3%	1	0,1%	3	0,4%	6	0,8%
	0	0,0%	0	0,0%	0	0,0%	0	0,0%	0	0,0%	8	1,0%	1	0,1%
	2	0,2%	0	0,0%	1	0,1%	0	0,0%	1	0,1%	1	0,1%	4	0,3%
	0	0,0%	0	0,0%	3	1,0%	0	0,0%	1	0,3%	0	0,0%	0	0,0%
	1	0,1%	1	0,1%	3	0,3%	0	0,0%	0	0,0%	6	0,6%	1	0,1%
	0	0,0%	0	0,0%	0	0,0%	0	0,0%	0	0,0%	0	0,0%	2	0,9%
	1	0,2%	1	0,2%	3	0,5%	0	0,0%	0	0,0%	0	0,0%	2	0,4%
	0	0,0%	3	0,3%	0	0,0%	0	0,0%	1	0,1%	2	0,2%	5	0,6%
	2	0,7%	0	0,0%	2	0,7%	0	0,0%	0	0,0%	0	0,0%	0	0,0%
	0	0,0%	1	0,2%	0	0,0%	0	0,0%	0	0,0%	1	0,2%	1	0,2%
	3	0,1%	2	0,0%	6	0,1%	1	0,0%	7	0,2%	15	0,4%	8	0,2%
	0	0,0%	0	0,0%	2	0,6%	0	0,0%	0	0,0%	2	0,6%	3	0,9%
	9	0,2%	2	0,0%	8	0,2%	1	0,0%	9	0,2%	11	0,3%	14	0,3%
	14	0,1%	17	0,1%	48	0,2%	3	0,0%	13	0,1%	70	0,3%	98	0,5%
	0	0,0%	3	0,4%	1	0,1%	0	0,0%	1	0,1%	9	1,1%	6	0,7%
	3	0,3%	4	0,4%	2	0,2%	0	0,0%	4	0,4%	12	1,3%	10	1,1%
	0	0,0%	0	0,0%	0	0,0%	0	0,0%	1	0,2%	6	1,2%	1	0,2%
	2	0,3%	0	0,0%	4	0,6%	1	0,1%	0	0,0%	8	1,1%	5	0,7%
	1	0,2%	1	0,2%	1	0,2%	0	0,0%	1	0,2%	1	0,2%	3	0,5%
	1	0,1%	0	0,0%	1	0,1%	0	0,0%	0	0,0%	6	0,6%	1	0,1%
	1	0,2%	0	0,0%	2	0,3%	0	0,0%	2	0,3%	1	0,2%	1	0,2%
	0	0,0%	0	0,0%	2	0,1%	0	0,0%	1	0,1%	31	1,6%	6	0,3%
	2	0,2%	0	0,0%	2	0,2%	0	0,0%	0	0,0%	4	0,4%	3	0,3%
	0	0,0%	0	0,0%	0	0,0%	0	0,0%	1	0,4%	4	1,6%	0	0,0%
	0	0,0%	0	0,0%	0	0,0%	0	0,0%	0	0,0%	3	0,7%	1	0,2%
	1	0,3%	0	0,0%	0	0,0%	0	0,0%	0	0,0%	3	0,8%	3	0,8%
	0	0,0%	0	0,0%	0	0,0%	0	0,0%	1	0,3%	0	0,0%	0	0,0%
	4	0,2%	0	0,0%	9	0,4%	4	0,2%	3	0,1%	10	0,4%	11	0,5%

Ergebnisse in den Stadt- und Ortsteilen nach der Reihenfolge der Zweitstimmen
Wahlkreis 51, Helmstedt-Wolfsburg, Wolfsburger Anteil

Bundestagswahl 26.09.2021

Stadt- /Ortsteil	Wahlberechtigte	Wähler	ungültige Zweitstimmen	gültige Zweitstimmen	Wahlbeteiligung	CDU	SPD	FDP	AfD	GRÜNE	DIE LINKE	Die PARTEI	Tierschutzpartei	FREIE WÄHLER	PIRATEN										
Westhagen	5.048	2.005	38	1.967	39,7%	467	23,7%	552	28,1%	173	8,8%	456	23,2%	110	5,6%	90	4,6%	18	0,9%	29	1,5%	8	0,4%	3	0,2%
Brackstedt	1.170	684	13	671	58,5%	155	23,1%	206	30,7%	84	12,5%	108	16,1%	61	9,1%	13	1,9%	6	0,9%	8	1,2%	9	1,3%	3	0,4%
Eichelkamp	1.524	641	11	630	42,1%	113	17,9%	214	34,0%	58	9,2%	99	15,7%	76	12,1%	30	4,8%	6	1,0%	8	1,3%	2	0,3%	5	0,8%
Tiergartenbreite	2.440	1.056	22	1.034	43,3%	237	22,9%	345	33,4%	90	8,7%	154	14,9%	98	9,5%	48	4,6%	8	0,8%	14	1,4%	11	1,1%	4	0,4%
Hohenstein	1.910	728	13	715	38,1%	133	18,6%	246	34,4%	66	9,2%	106	14,8%	85	11,9%	23	3,2%	9	1,3%	11	1,5%	3	0,4%	3	0,4%
Warmenau	398	214	1	213	53,8%	52	24,4%	75	35,2%	24	11,3%	30	14,1%	20	9,4%	3	1,4%	2	0,9%	1	0,5%	0	0,0%	1	0,5%
Hageberg	636	306	5	301	48,1%	70	23,3%	112	37,2%	33	11,0%	40	13,3%	28	9,3%	5	1,7%	0	0,0%	1	0,3%	1	0,3%	1	0,3%
Hellwinkel	1.800	838	25	813	46,6%	196	24,1%	258	31,7%	82	10,1%	108	13,3%	79	9,7%	35	4,3%	13	1,6%	9	1,1%	4	0,5%	0	0,0%
Laagberg	3.455	1.463	25	1.438	42,3%	319	22,2%	460	32,0%	170	11,8%	188	13,1%	153	10,6%	38	2,6%	13	0,9%	25	1,7%	17	1,2%	7	0,5%
Almke	570	333	1	332	58,4%	90	27,1%	129	38,9%	24	7,2%	41	12,3%	28	8,4%	7	2,1%	1	0,3%	2	0,6%	4	1,2%	1	0,3%
Rothenfelde	625	251	7	244	40,2%	41	16,8%	69	28,3%	32	13,1%	30	12,3%	33	13,5%	22	9,0%	2	0,8%	3	1,2%	0	0,0%	2	0,8%
Wohlberg	2.133	874	9	865	41,0%	164	19,0%	285	32,9%	110	12,7%	106	12,3%	111	12,8%	26	3,0%	10	1,2%	7	0,8%	11	1,3%	4	0,5%
Detmerode	5.171	2.350	40	2.310	45,4%	560	24,2%	867	37,5%	163	7,1%	281	12,2%	211	9,1%	88	3,8%	27	1,2%	26	1,1%	13	0,6%	5	0,2%
Kreuzheide	1.406	739	12	727	52,6%	192	26,4%	227	31,2%	85	11,7%	88	12,1%	89	12,2%	20	2,8%	6	0,8%	1	0,1%	7	1,0%	3	0,4%
Kästorf	856	483	4	479	56,4%	136	28,4%	166	34,7%	52	10,9%	57	11,9%	31	6,5%	9	1,9%	3	0,6%	8	1,7%	1	0,2%	6	1,3%
Reislingen	4.403	2.253	21	2.232	51,2%	568	25,4%	731	32,8%	260	11,6%	253	11,3%	233	10,4%	56	2,5%	14	0,6%	26	1,2%	18	0,8%	7	0,3%
Heiligendorf	1.777	905	4	901	50,9%	227	25,2%	299	33,2%	113	12,5%	101	11,2%	96	10,7%	22	2,4%	7	0,8%	6	0,7%	2	0,2%	3	0,3%
Vorsfelde	8.823	4.194	67	4.127	47,5%	988	23,9%	1.503	36,4%	421	10,2%	459	11,1%	411	10,0%	120	2,9%	38	0,9%	49	1,2%	24	0,6%	18	0,4%
Nordsteimke	1.865	986	12	974	52,9%	279	28,6%	285	29,3%	111	11,4%	106	10,9%	138	14,2%	13	1,3%	4	0,4%	8	0,8%	7	0,7%	1	0,1%
Stadtmitte	2.657	968	18	950	36,4%	152	16,0%	304	32,0%	94	9,9%	101	10,6%	146	15,4%	58	6,1%	16	1,7%	12	1,3%	8	0,8%	6	0,6%
Neindorf	1.084	594	8	586	54,8%	131	22,4%	232	39,6%	53	9,0%	61	10,4%	54	9,2%	12	2,0%	5	0,9%	14	2,4%	6	1,0%	1	0,2%
Velstove	847	495	2	493	58,4%	122	24,7%	148	30,0%	65	13,2%	49	9,9%	77	15,6%	12	2,4%	2	0,4%	3	0,6%	7	1,4%	1	0,2%
Neuhaus	1.234	630	4	626	51,1%	173	27,6%	184	29,4%	76	12,1%	62	9,9%	98	15,7%	12	1,9%	6	1,0%	2	0,3%	4	0,6%	1	0,2%
Mörse	2.774	1.443	16	1.427	52,0%	416	29,2%	409	28,7%	206	14,4%	137	9,6%	159	11,1%	23	1,6%	12	0,8%	6	0,4%	9	0,6%	4	0,3%
Teichbreite	2.167	1.065	21	1.044	49,1%	244	23,4%	428	41,0%	96	9,2%	98	9,4%	78	7,5%	26	2,5%	10	1,0%	20	1,9%	17	1,6%	5	0,5%
Wendschott	2.696	1.472	19	1.453	54,6%	365	25,1%	501	34,5%	168	11,6%	135	9,3%	174	12,0%	28	1,9%	11	0,8%	16	1,1%	13	0,9%	9	0,6%
Köhlerberg	848	346	4	342	40,8%	65	19,0%	115	33,6%	35	10,2%	31	9,1%	58	17,0%	11	3,2%	4	1,2%	6	1,8%	4	1,2%	1	0,3%
Alt-Wolfsburg	827	396	8	388	47,9%	100	25,8%	122	31,4%	48	12,4%	35	9,0%	69	17,8%	6	1,5%	1	0,3%	1	0,3%	1	0,3%	3	0,8%
Sülfeld	2.298	1.231	12	1.219	53,6%	296	24,3%	437	35,8%	139	11,4%	105	8,6%	148	12,1%	23	1,9%	15	1,2%	9	0,7%	18	1,5%	3	0,2%
Rabenberg	1.777	794	15	779	44,7%	170	21,8%	284	36,5%	90	11,6%	67	8,6%	87	11,2%	28	3,6%	8	1,0%	9	1,2%	4	0,5%	3	0,4%
Ehmen	4.241	2.172	34	2.138	51,2%	543	25,4%	653	30,5%	277	13,0%	183	8,6%	308	14,4%	44	2,1%	22	1,0%	29	1,4%	11	0,5%	10	0,5%
Hattorf	1.475	888	11	877	60,2%	218	24,9%	321	36,6%	97	11,1%	74	8,4%	98	11,2%	20	2,3%	8	0,9%	11	1,3%	3	0,3%	2	0,2%
Schillerteich	1.520	530	14	516	34,9%	102	19,8%	181	35,1%	51	9,9%	43	8,3%	63	12,2%	43	8,3%	5	1,0%	6	1,2%	4	0,8%	2	0,4%
Fallersleben	8.428	4.081	65	4.016	48,4%	961	23,9%	1.513	37,7%	413	10,3%	331	8,2%	485	12,1%	104	2,6%	39	1,0%	32	0,8%	33	0,8%	20	0,5%
Hehlingen	1.381	797	8	789	57,7%	199	25,2%	263	33,3%	90	11,4%	64	8,1%	106	13,4%	14	1,8%	10	1,3%	13	1,6%	5	0,6%	2	0,3%
Klieversberg	825	309	2	307	37,5%	126	41,0%	77	25,1%	35	11,4%	21	6,8%	35	11,4%	5	1,6%	0	0,0%	2	0,7%	0	0,0%	0	0,0%
Heßlingen	858	389	5	384	45,3%	101	26,3%	152	39,6%	29	7,6%	26	6,8%	46	12,0%	9	2,3%	3	0,8%	1	0,3%	3	0,8%	4	1,0%
Barnstorf	979	555	5	550	56,7%	152	27,6%	198	36,0%	61	11,1%	34	6,2%	70	12,7%	10	1,8%	2	0,4%	1	0,2%	5	0,9%	3	0,5%
Briefwahl	0	20.707	104	20.603		5.116	24,8%	7.258	35,2%	2.090	10,1%	1.202	5,8%	3.223	15,6%	511	2,5%	163	0,8%	273	1,3%	175	0,8%	82	0,4%
Steimker Berg	1.048	420	6	414	40,1%	113	27,3%	136	32,9%	35	8,5%	23	5,6%	83	20,0%	10	2,4%	3	0,7%	1	0,2%	1	0,2%	1	0,2%
Steimker Gärten	516	214	2	212	41,5%	50	23,6%	61	28,8%	33	15,6%	11	5,2%	41	19,3%	4	1,9%	1	0,5%	1	0,5%	1	0,5%	1	0,5%
Sandkamp	446	249	2	247	55,8%	82	33,2%	93	37,7%	21	8,5%	9	3,6%	21	8,5%	4	1,6%	3	1,2%	2	0,8%	1	0,4%	1	0,4%

Ergebnisse in den Stadt- und Ortsteilen nach der Reihenfolge der Zweitstimmen
Wahlkreis 51, Helmstedt-Wolfsburg, Wolfsburger Anteil

Bundestagswahl 26.09.2021

	NPD	V-Partei ³	ÖDP	MLPD	DKP	dieBasis	du.	LKR	Die Humanisten	Team Todenhöfer	Volt									
	0	0,0%	0	0,0%	2	0,1%	0	0,0%	21	1,1%	0	0,0%	1	0,1%	0	0,0%	31	1,6%	6	0,3%
	1	0,1%	1	0,1%	0	0,0%	0	0,0%	11	1,6%	1	0,1%	0	0,0%	0	0,0%	2	0,3%	2	0,3%
	1	0,2%	1	0,2%	1	0,2%	0	0,0%	10	1,6%	1	0,2%	0	0,0%	1	0,2%	1	0,2%	3	0,5%
	2	0,2%	0	0,0%	2	0,2%	0	0,0%	12	1,2%	2	0,2%	0	0,0%	0	0,0%	4	0,4%	3	0,3%
	2	0,3%	0	0,0%	4	0,6%	1	0,1%	9	1,3%	1	0,1%	0	0,0%	0	0,0%	8	1,1%	5	0,7%
	0	0,0%	0	0,0%	0	0,0%	0	0,0%	3	1,4%	0	0,0%	0	0,0%	0	0,0%	0	0,0%	2	0,9%
	2	0,7%	0	0,0%	2	0,7%	0	0,0%	5	1,7%	0	0,0%	0	0,0%	0	0,0%	0	0,0%	0	0,0%
	0	0,0%	3	0,4%	1	0,1%	0	0,0%	8	1,0%	1	0,1%	0	0,0%	1	0,1%	9	1,1%	6	0,7%
	0	0,0%	2	0,1%	1	0,1%	0	0,0%	26	1,8%	0	0,0%	1	0,1%	0	0,0%	9	0,6%	9	0,6%
	0	0,0%	0	0,0%	0	0,0%	0	0,0%	4	1,2%	0	0,0%	1	0,3%	0	0,0%	0	0,0%	0	0,0%
	0	0,0%	0	0,0%	0	0,0%	1	0,4%	5	2,0%	1	0,4%	0	0,0%	0	0,0%	1	0,4%	1	0,4%
	0	0,0%	1	0,1%	3	0,3%	0	0,0%	11	1,3%	0	0,0%	1	0,1%	2	0,2%	4	0,5%	9	1,0%
	4	0,2%	0	0,0%	9	0,4%	4	0,2%	26	1,1%	1	0,0%	1	0,0%	3	0,1%	10	0,4%	11	0,5%
	0	0,0%	0	0,0%	2	0,3%	0	0,0%	3	0,4%	0	0,0%	0	0,0%	0	0,0%	4	0,6%	0	0,0%
	0	0,0%	1	0,2%	0	0,0%	0	0,0%	6	1,3%	1	0,2%	0	0,0%	0	0,0%	1	0,2%	1	0,2%
	2	0,1%	2	0,1%	6	0,3%	1	0,0%	27	1,2%	4	0,2%	1	0,0%	3	0,1%	12	0,5%	8	0,4%
	2	0,2%	0	0,0%	5	0,6%	1	0,1%	13	1,4%	0	0,0%	0	0,0%	0	0,0%	3	0,3%	1	0,1%
	9	0,2%	2	0,0%	8	0,2%	1	0,0%	37	0,9%	2	0,0%	3	0,1%	9	0,2%	11	0,3%	14	0,3%
	1	0,1%	1	0,1%	3	0,3%	0	0,0%	10	1,0%	0	0,0%	0	0,0%	0	0,0%	6	0,6%	1	0,1%
	3	0,3%	4	0,4%	2	0,2%	0	0,0%	17	1,8%	0	0,0%	1	0,1%	4	0,4%	12	1,3%	10	1,1%
	1	0,2%	0	0,0%	2	0,3%	0	0,0%	10	1,7%	0	0,0%	2	0,3%	0	0,0%	1	0,2%	1	0,2%
	0	0,0%	0	0,0%	1	0,2%	0	0,0%	4	0,8%	0	0,0%	0	0,0%	0	0,0%	0	0,0%	2	0,4%
	0	0,0%	1	0,2%	1	0,2%	0	0,0%	3	0,5%	0	0,0%	0	0,0%	1	0,2%	0	0,0%	2	0,3%
	2	0,1%	0	0,0%	2	0,1%	0	0,0%	32	2,2%	0	0,0%	0	0,0%	2	0,1%	7	0,5%	1	0,1%
	1	0,1%	0	0,0%	1	0,1%	0	0,0%	13	1,2%	0	0,0%	0	0,0%	0	0,0%	6	0,6%	1	0,1%
	0	0,0%	2	0,1%	0	0,0%	0	0,0%	24	1,7%	0	0,0%	0	0,0%	1	0,1%	1	0,1%	5	0,3%
	0	0,0%	0	0,0%	2	0,6%	0	0,0%	5	1,5%	0	0,0%	0	0,0%	0	0,0%	2	0,6%	3	0,9%
	0	0,0%	0	0,0%	0	0,0%	0	0,0%	2	0,5%	0	0,0%	0	0,0%	0	0,0%	0	0,0%	0	0,0%
	2	0,2%	0	0,0%	1	0,1%	0	0,0%	16	1,3%	1	0,1%	0	0,0%	1	0,1%	1	0,1%	4	0,3%
	1	0,1%	1	0,1%	1	0,1%	2	0,3%	12	1,5%	2	0,3%	0	0,0%	1	0,1%	3	0,4%	6	0,8%
	3	0,1%	1	0,0%	3	0,1%	2	0,1%	31	1,4%	0	0,0%	0	0,0%	5	0,2%	6	0,3%	7	0,3%
	0	0,0%	3	0,3%	0	0,0%	0	0,0%	13	1,5%	1	0,1%	1	0,1%	0	0,0%	2	0,2%	5	0,6%
	0	0,0%	0	0,0%	0	0,0%	0	0,0%	7	1,4%	1	0,2%	0	0,0%	1	0,2%	6	1,2%	1	0,2%
	3	0,1%	2	0,0%	6	0,1%	1	0,0%	39	1,0%	4	0,1%	0	0,0%	7	0,2%	15	0,4%	8	0,2%
	0	0,0%	0	0,0%	0	0,0%	0	0,0%	13	1,6%	0	0,0%	1	0,1%	0	0,0%	8	1,0%	1	0,1%
	0	0,0%	0	0,0%	3	1,0%	0	0,0%	2	0,7%	0	0,0%	1	0,3%	0	0,0%	0	0,0%	0	0,0%
	1	0,3%	0	0,0%	0	0,0%	0	0,0%	3	0,8%	0	0,0%	0	0,0%	0	0,0%	3	0,8%	3	0,8%
	1	0,2%	1	0,2%	3	0,5%	0	0,0%	6	1,1%	1	0,2%	0	0,0%	0	0,0%	0	0,0%	2	0,4%
	14	0,1%	17	0,1%	48	0,2%	3	0,0%	208	1,0%	19	0,1%	7	0,0%	13	0,1%	70	0,3%	98	0,5%
	0	0,0%	0	0,0%	0	0,0%	0	0,0%	4	1,0%	0	0,0%	0	0,0%	0	0,0%	3	0,7%	1	0,2%
	0	0,0%	0	0,0%	0	0,0%	0	0,0%	0	0,0%	1	0,5%	0	0,0%	0	0,0%	5	2,4%	2	0,9%
	0	0,0%	0	0,0%	0	0,0%	0	0,0%	5	2,0%	0	0,0%	0	0,0%	1	0,4%	4	1,6%	0	0,0%

Ergebnisse in den Stadt- und Ortsteilen nach der Reihenfolge der Zweitstimmen
Wahlkreis 51, Helmstedt-Wolfsburg, Wolfsburger Anteil

Bundestagswahl 26.09.2021

Stadt- /Ortsteil	Wahlberechtigte	Wähler	ungültige Zweitstimmen	gültige Zweitstimmen	Wahlbeteiligung	CDU	SPD	FDP	AfD	GRÜNE	DIE LINKE	Die PARTEI	Tierschutzpartei	FREIE WÄHLER	PIRATEN										
Steimker Berg	1.048	420	6	414	40,1%	113	27,3%	136	32,9%	35	8,5%	23	5,6%	83	20,0%	10	2,4%	3	0,7%	1	0,2%	1	0,2%	1	0,2%
Steimker Gärten	516	214	2	212	41,5%	50	23,6%	61	28,8%	33	15,6%	11	5,2%	41	19,3%	4	1,9%	1	0,5%	1	0,5%	1	0,5%	1	0,5%
Alt-Wolfsburg	827	396	8	388	47,9%	100	25,8%	122	31,4%	48	12,4%	35	9,0%	69	17,8%	6	1,5%	1	0,3%	1	0,3%	1	0,3%	3	0,8%
Köhlerberg	848	346	4	342	40,8%	65	19,0%	115	33,6%	35	10,2%	31	9,1%	58	17,0%	11	3,2%	4	1,2%	6	1,8%	4	1,2%	1	0,3%
Neuhaus	1.234	630	4	626	51,1%	173	27,6%	184	29,4%	76	12,1%	62	9,9%	98	15,7%	12	1,9%	6	1,0%	2	0,3%	4	0,6%	1	0,2%
Briefwahl	0	20.707	104	20.603		5.116	24,8%	7.258	35,2%	2.090	10,1%	1.202	5,8%	3.223	15,6%	511	2,5%	163	0,8%	273	1,3%	175	0,8%	82	0,4%
Velstove	847	495	2	493	58,4%	122	24,7%	148	30,0%	65	13,2%	49	9,9%	77	15,6%	12	2,4%	2	0,4%	3	0,6%	7	1,4%	1	0,2%
Stadtmitte	2.657	968	18	950	36,4%	152	16,0%	304	32,0%	94	9,9%	101	10,6%	146	15,4%	58	6,1%	16	1,7%	12	1,3%	8	0,8%	6	0,6%
Ehmen	4.241	2.172	34	2.138	51,2%	543	25,4%	653	30,5%	277	13,0%	183	8,6%	308	14,4%	44	2,1%	22	1,0%	29	1,4%	11	0,5%	10	0,5%
Nordsteimke	1.865	986	12	974	52,9%	279	28,6%	285	29,3%	111	11,4%	106	10,9%	138	14,2%	13	1,3%	4	0,4%	8	0,8%	7	0,7%	1	0,1%
Rothenfelde	625	251	7	244	40,2%	41	16,8%	69	28,3%	32	13,1%	30	12,3%	33	13,5%	22	9,0%	2	0,8%	3	1,2%	0	0,0%	2	0,8%
Hehlingen	1.381	797	8	789	57,7%	199	25,2%	263	33,3%	90	11,4%	64	8,1%	106	13,4%	14	1,8%	10	1,3%	13	1,6%	5	0,6%	2	0,3%
Wohlberg	2.133	874	9	865	41,0%	164	19,0%	285	32,9%	110	12,7%	106	12,3%	111	12,8%	26	3,0%	10	1,2%	7	0,8%	11	1,3%	4	0,5%
Barnstorf	979	555	5	550	56,7%	152	27,6%	198	36,0%	61	11,1%	34	6,2%	70	12,7%	10	1,8%	2	0,4%	1	0,2%	5	0,9%	3	0,5%
Kreuzheide	1.406	739	12	727	52,6%	192	26,4%	227	31,2%	85	11,7%	88	12,1%	89	12,2%	20	2,8%	6	0,8%	1	0,1%	7	1,0%	3	0,4%
Schillerteich	1.520	530	14	516	34,9%	102	19,8%	181	35,1%	51	9,9%	43	8,3%	63	12,2%	43	8,3%	5	1,0%	6	1,2%	4	0,8%	2	0,4%
Sülfeld	2.298	1.231	12	1.219	53,6%	296	24,3%	437	35,8%	139	11,4%	105	8,6%	148	12,1%	23	1,9%	15	1,2%	9	0,7%	18	1,5%	3	0,2%
Fallersleben	8.428	4.081	65	4.016	48,4%	961	23,9%	1.513	37,7%	413	10,3%	331	8,2%	485	12,1%	104	2,6%	39	1,0%	32	0,8%	33	0,8%	20	0,5%
Eichelkamp	1.524	641	11	630	42,1%	113	17,9%	214	34,0%	58	9,2%	99	15,7%	76	12,1%	30	4,8%	6	1,0%	8	1,3%	2	0,3%	5	0,8%
Heßlingen	858	389	5	384	45,3%	101	26,3%	152	39,6%	29	7,6%	26	6,8%	46	12,0%	9	2,3%	3	0,8%	1	0,3%	3	0,8%	4	1,0%
Wendschott	2.696	1.472	19	1.453	54,6%	365	25,1%	501	34,5%	168	11,6%	135	9,3%	174	12,0%	28	1,9%	11	0,8%	16	1,1%	13	0,9%	9	0,6%
Hohenstein	1.910	728	13	715	38,1%	133	18,6%	246	34,4%	66	9,2%	106	14,8%	85	11,9%	23	3,2%	9	1,3%	11	1,5%	3	0,4%	3	0,4%
Klieversberg	825	309	2	307	37,5%	126	41,0%	77	25,1%	35	11,4%	21	6,8%	35	11,4%	5	1,6%	0	0,0%	2	0,7%	0	0,0%	0	0,0%
Hattorf	1.475	888	11	877	60,2%	218	24,9%	321	36,6%	97	11,1%	74	8,4%	98	11,2%	20	2,3%	8	0,9%	11	1,3%	3	0,3%	2	0,2%
Rabenberg	1.777	794	15	779	44,7%	170	21,8%	284	36,5%	90	11,6%	67	8,6%	87	11,2%	28	3,6%	8	1,0%	9	1,2%	4	0,5%	3	0,4%
Mörse	2.774	1.443	16	1.427	52,0%	416	29,2%	409	28,7%	206	14,4%	137	9,6%	159	11,1%	23	1,6%	12	0,8%	6	0,4%	9	0,6%	4	0,3%
Heiligendorf	1.777	905	4	901	50,9%	227	25,2%	299	33,2%	113	12,5%	101	11,2%	96	10,7%	22	2,4%	7	0,8%	6	0,7%	2	0,2%	3	0,3%
Laagberg	3.455	1.463	25	1.438	42,3%	319	22,2%	460	32,0%	170	11,8%	188	13,1%	153	10,6%	38	2,6%	13	0,9%	25	1,7%	17	1,2%	7	0,5%
Reislingen	4.403	2.253	21	2.232	51,2%	568	25,4%	731	32,8%	260	11,6%	253	11,3%	233	10,4%	56	2,5%	14	0,6%	26	1,2%	18	0,8%	7	0,3%
Vorsfelde	8.823	4.194	67	4.127	47,5%	988	23,9%	1.503	36,4%	421	10,2%	459	11,1%	411	10,0%	120	2,9%	38	0,9%	49	1,2%	24	0,6%	18	0,4%
Hellwinkel	1.800	838	25	813	46,6%	196	24,1%	258	31,7%	82	10,1%	108	13,3%	79	9,7%	35	4,3%	13	1,6%	9	1,1%	4	0,5%	0	0,0%
Tiergartenbreite	2.440	1.056	22	1.034	43,3%	237	22,9%	345	33,4%	90	8,7%	154	14,9%	98	9,5%	48	4,6%	8	0,8%	14	1,4%	11	1,1%	4	0,4%
Warmenau	398	214	1	213	53,8%	52	24,4%	75	35,2%	24	11,3%	30	14,1%	20	9,4%	3	1,4%	2	0,9%	1	0,5%	0	0,0%	1	0,5%
Hageberg	636	306	5	301	48,1%	70	23,3%	112	37,2%	33	11,0%	40	13,3%	28	9,3%	5	1,7%	0	0,0%	1	0,3%	1	0,3%	1	0,3%
Neindorf	1.084	594	8	586	54,8%	131	22,4%	232	39,6%	53	9,0%	61	10,4%	54	9,2%	12	2,0%	5	0,9%	14	2,4%	6	1,0%	1	0,2%
Detmerode	5.171	2.350	40	2.310	45,4%	560	24,2%	867	37,5%	163	7,1%	281	12,2%	211	9,1%	88	3,8%	27	1,2%	26	1,1%	13	0,6%	5	0,2%
Brackstedt	1.170	684	13	671	58,5%	155	23,1%	206	30,7%	84	12,5%	108	16,1%	61	9,1%	13	1,9%	6	0,9%	8	1,2%	9	1,3%	3	0,4%
Sandkamp	446	249	2	247	55,8%	82	33,2%	93	37,7%	21	8,5%	9	3,6%	21	8,5%	4	1,6%	3	1,2%	2	0,8%	1	0,4%	1	0,4%
Almke	570	333	1	332	58,4%	90	27,1%	129	38,9%	24	7,2%	41	12,3%	28	8,4%	7	2,1%	1	0,3%	2	0,6%	4	1,2%	1	0,3%
Teichbreite	2.167	1.065	21	1.044	49,1%	244	23,4%	428	41,0%	96	9,2%	98	9,4%	78	7,5%	26	2,5%	10	1,0%	20	1,9%	17	1,6%	5	0,5%
Kästorf	856	483	4	479	56,4%	136	28,4%	166	34,7%	52	10,9%	57	11,9%	31	6,5%	9	1,9%	3	0,6%	8	1,7%	1	0,2%	6	1,3%
Westhagen	5.048	2.005	38	1.967	39,7%	467	23,7%	552	28,1%	173	8,8%	456	23,2%	110	5,6%	90	4,6%	18	0,9%	29	1,5%	8	0,4%	3	0,2%

Ergebnisse in den Stadt- und Ortsteilen nach der Reihenfolge der Zweitstimmen
Wahlkreis 51, Helmstedt-Wolfsburg, Wolfsburger Anteil

	NPD	V-Partei ³	ÖDP	MLPD	DKP	dieBasis	du.	LKR	Die Humanisten	Team Todenhöfer	Volt											
	0	0,0%	0	0,0%	0	0,0%	0	0,0%	0	0,0%	3	0,7%	1	0,2%								
	0	0,0%	0	0,0%	0	0,0%	0	0,0%	0	0,0%	5	2,4%	2	0,9%								
	0	0,0%	0	0,0%	0	0,0%	0	0,0%	0	0,0%	0	0,0%	0	0,0%								
	0	0,0%	0	0,0%	2	0,6%	0	0,0%	0	0,0%	2	0,6%	3	0,9%								
	0	0,0%	1	0,2%	1	0,2%	0	0,0%	0	0,0%	0	0,0%	2	0,3%								
	14	0,1%	17	0,1%	48	0,2%	3	0,0%	13	0,1%	208	1,0%	19	0,1%	7	0,0%	13	0,1%	70	0,3%	98	0,5%
	0	0,0%	0	0,0%	1	0,2%	0	0,0%	0	0,0%	4	0,8%	0	0,0%	0	0,0%	0	0,0%	0	0,0%	2	0,4%
	3	0,3%	4	0,4%	2	0,2%	0	0,0%	0	0,0%	17	1,8%	0	0,0%	1	0,1%	4	0,4%	12	1,3%	10	1,1%
	3	0,1%	1	0,0%	3	0,1%	2	0,1%	0	0,0%	31	1,4%	0	0,0%	0	0,0%	5	0,2%	6	0,3%	7	0,3%
	1	0,1%	1	0,1%	3	0,3%	0	0,0%	0	0,0%	10	1,0%	0	0,0%	0	0,0%	0	0,0%	6	0,6%	1	0,1%
	0	0,0%	0	0,0%	0	0,0%	1	0,4%	1	0,4%	5	2,0%	1	0,4%	0	0,0%	0	0,0%	1	0,4%	1	0,4%
	0	0,0%	0	0,0%	0	0,0%	0	0,0%	0	0,0%	13	1,6%	0	0,0%	1	0,1%	0	0,0%	8	1,0%	1	0,1%
	0	0,0%	1	0,1%	3	0,3%	0	0,0%	0	0,0%	11	1,3%	0	0,0%	1	0,1%	2	0,2%	4	0,5%	9	1,0%
	1	0,2%	1	0,2%	3	0,5%	0	0,0%	0	0,0%	6	1,1%	1	0,2%	0	0,0%	0	0,0%	0	0,0%	2	0,4%
	0	0,0%	0	0,0%	2	0,3%	0	0,0%	0	0,0%	3	0,4%	0	0,0%	0	0,0%	0	0,0%	4	0,6%	0	0,0%
	0	0,0%	0	0,0%	0	0,0%	0	0,0%	0	0,0%	7	1,4%	1	0,2%	0	0,0%	1	0,2%	6	1,2%	1	0,2%
	2	0,2%	0	0,0%	1	0,1%	0	0,0%	0	0,0%	16	1,3%	1	0,1%	0	0,0%	1	0,1%	1	0,1%	4	0,3%
	3	0,1%	2	0,0%	6	0,1%	1	0,0%	0	0,0%	39	1,0%	4	0,1%	0	0,0%	7	0,2%	15	0,4%	8	0,2%
	1	0,2%	1	0,2%	1	0,2%	0	0,0%	0	0,0%	10	1,6%	1	0,2%	0	0,0%	1	0,2%	1	0,2%	3	0,5%
	1	0,3%	0	0,0%	0	0,0%	0	0,0%	0	0,0%	3	0,8%	0	0,0%	0	0,0%	0	0,0%	3	0,8%	3	0,8%
	0	0,0%	2	0,1%	0	0,0%	0	0,0%	0	0,0%	24	1,7%	0	0,0%	0	0,0%	1	0,1%	1	0,1%	5	0,3%
	2	0,3%	0	0,0%	4	0,6%	1	0,1%	0	0,0%	9	1,3%	1	0,1%	0	0,0%	0	0,0%	8	1,1%	5	0,7%
	0	0,0%	0	0,0%	3	1,0%	0	0,0%	0	0,0%	2	0,7%	0	0,0%	1	0,3%	0	0,0%	0	0,0%	0	0,0%
	0	0,0%	3	0,3%	0	0,0%	0	0,0%	0	0,0%	13	1,5%	1	0,1%	1	0,1%	0	0,0%	2	0,2%	5	0,6%
	1	0,1%	1	0,1%	1	0,1%	2	0,3%	0	0,0%	12	1,5%	2	0,3%	0	0,0%	1	0,1%	3	0,4%	6	0,8%
	2	0,1%	0	0,0%	2	0,1%	0	0,0%	0	0,0%	32	2,2%	0	0,0%	0	0,0%	2	0,1%	7	0,5%	1	0,1%
	2	0,2%	0	0,0%	5	0,6%	1	0,1%	0	0,0%	13	1,4%	0	0,0%	0	0,0%	0	0,0%	3	0,3%	1	0,1%
	0	0,0%	2	0,1%	1	0,1%	0	0,0%	0	0,0%	26	1,8%	0	0,0%	1	0,1%	0	0,0%	9	0,6%	9	0,6%
	2	0,1%	2	0,1%	6	0,3%	1	0,0%	0	0,0%	27	1,2%	4	0,2%	1	0,0%	3	0,1%	12	0,5%	8	0,4%
	9	0,2%	2	0,0%	8	0,2%	1	0,0%	0	0,0%	37	0,9%	2	0,0%	3	0,1%	9	0,2%	11	0,3%	14	0,3%
	0	0,0%	3	0,4%	1	0,1%	0	0,0%	0	0,0%	8	1,0%	1	0,1%	0	0,0%	1	0,1%	9	1,1%	6	0,7%
	2	0,2%	0	0,0%	2	0,2%	0	0,0%	0	0,0%	12	1,2%	2	0,2%	0	0,0%	0	0,0%	4	0,4%	3	0,3%
	0	0,0%	0	0,0%	0	0,0%	0	0,0%	0	0,0%	3	1,4%	0	0,0%	0	0,0%	0	0,0%	0	0,0%	2	0,9%
	2	0,7%	0	0,0%	2	0,7%	0	0,0%	1	0,3%	5	1,7%	0	0,0%	0	0,0%	0	0,0%	0	0,0%	0	0,0%
	1	0,2%	0	0,0%	2	0,3%	0	0,0%	0	0,0%	10	1,7%	0	0,0%	2	0,3%	0	0,0%	1	0,2%	1	0,2%
	4	0,2%	0	0,0%	9	0,4%	4	0,2%	0	0,0%	26	1,1%	1	0,0%	1	0,0%	3	0,1%	10	0,4%	11	0,5%
	1	0,1%	1	0,1%	0	0,0%	0	0,0%	0	0,0%	11	1,6%	1	0,1%	0	0,0%	0	0,0%	2	0,3%	2	0,3%
	0	0,0%	0	0,0%	0	0,0%	0	0,0%	0	0,0%	5	2,0%	0	0,0%	0	0,0%	1	0,4%	4	1,6%	0	0,0%
	0	0,0%	0	0,0%	0	0,0%	0	0,0%	0	0,0%	4	1,2%	0	0,0%	1	0,3%	0	0,0%	0	0,0%	0	0,0%
	1	0,1%	0	0,0%	1	0,1%	0	0,0%	0	0,0%	13	1,2%	0	0,0%	0	0,0%	0	0,0%	6	0,6%	1	0,1%
	0	0,0%	1	0,2%	0	0,0%	0	0,0%	0	0,0%	6	1,3%	1	0,2%	0	0,0%	0	0,0%	1	0,2%	1	0,2%
	0	0,0%	0	0,0%	2	0,1%	0	0,0%	0	0,0%	21	1,1%	0	0,0%	1	0,1%	0	0,0%	31	1,6%	6	0,3%

Ergebnisse in den Stadt- und Ortsteilen nach der Reihenfolge der Zweitstimmen
Wahlkreis 51, Helmstedt-Wolfsburg, Wolfsburger Anteil

Bundestagswahl 26.09.2021

Stadt- /Ortsteil	Wahlberechtigte	Wähler	ungültige Zweitstimmen	gültige Zweitstimmen	Wahlbeteiligung	CDU	SPD	FDP	AfD	GRÜNE	DIE LINKE	Die PARTEI	Tierschutzpartei	FREIE WÄHLER	PIRATEN										
Rothenfelde	625	251	7	244	40,2%	41	16,8%	69	28,3%	32	13,1%	30	12,3%	33	13,5%	22	9,0%	2	0,8%	3	1,2%	0	0,0%	2	0,8%
Schillerteich	1.520	530	14	516	34,9%	102	19,8%	181	35,1%	51	9,9%	43	8,3%	63	12,2%	43	8,3%	5	1,0%	6	1,2%	4	0,8%	2	0,4%
Stadtmitte	2.657	968	18	950	36,4%	152	16,0%	304	32,0%	94	9,9%	101	10,6%	146	15,4%	58	6,1%	16	1,7%	12	1,3%	8	0,8%	6	0,6%
Eichelkamp	1.524	641	11	630	42,1%	113	17,9%	214	34,0%	58	9,2%	99	15,7%	76	12,1%	30	4,8%	6	1,0%	8	1,3%	2	0,3%	5	0,8%
Tiergartenbreite	2.440	1.056	22	1.034	43,3%	237	22,9%	345	33,4%	90	8,7%	154	14,9%	98	9,5%	48	4,6%	8	0,8%	14	1,4%	11	1,1%	4	0,4%
Westhagen	5.048	2.005	38	1.967	39,7%	467	23,7%	552	28,1%	173	8,8%	456	23,2%	110	5,6%	90	4,6%	18	0,9%	29	1,5%	8	0,4%	3	0,2%
Hellwinkel	1.800	838	25	813	46,6%	196	24,1%	258	31,7%	82	10,1%	108	13,3%	79	9,7%	35	4,3%	13	1,6%	9	1,1%	4	0,5%	0	0,0%
Detmerode	5.171	2.350	40	2.310	45,4%	560	24,2%	867	37,5%	163	7,1%	281	12,2%	211	9,1%	88	3,8%	27	1,2%	26	1,1%	13	0,6%	5	0,2%
Rabenberg	1.777	794	15	779	44,7%	170	21,8%	284	36,5%	90	11,6%	67	8,6%	87	11,2%	28	3,6%	8	1,0%	9	1,2%	4	0,5%	3	0,4%
Hohenstein	1.910	728	13	715	38,1%	133	18,6%	246	34,4%	66	9,2%	106	14,8%	85	11,9%	23	3,2%	9	1,3%	11	1,5%	3	0,4%	3	0,4%
Köhlerberg	848	346	4	342	40,8%	65	19,0%	115	33,6%	35	10,2%	31	9,1%	58	17,0%	11	3,2%	4	1,2%	6	1,8%	4	1,2%	1	0,3%
Wohlberg	2.133	874	9	865	41,0%	164	19,0%	285	32,9%	110	12,7%	106	12,3%	111	12,8%	26	3,0%	10	1,2%	7	0,8%	11	1,3%	4	0,5%
Vorsfelde	8.823	4.194	67	4.127	47,5%	988	23,9%	1.503	36,4%	421	10,2%	459	11,1%	411	10,0%	120	2,9%	38	0,9%	49	1,2%	24	0,6%	18	0,4%
Kreuzheide	1.406	739	12	727	52,6%	192	26,4%	227	31,2%	85	11,7%	88	12,1%	89	12,2%	20	2,8%	6	0,8%	1	0,1%	7	1,0%	3	0,4%
Laagberg	3.455	1.463	25	1.438	42,3%	319	22,2%	460	32,0%	170	11,8%	188	13,1%	153	10,6%	38	2,6%	13	0,9%	25	1,7%	17	1,2%	7	0,5%
Fallersleben	8.428	4.081	65	4.016	48,4%	961	23,9%	1.513	37,7%	413	10,3%	331	8,2%	485	12,1%	104	2,6%	39	1,0%	32	0,8%	33	0,8%	20	0,5%
Reislingen	4.403	2.253	21	2.232	51,2%	568	25,4%	731	32,8%	260	11,6%	253	11,3%	233	10,4%	56	2,5%	14	0,6%	26	1,2%	18	0,8%	7	0,3%
Teichbreite	2.167	1.065	21	1.044	49,1%	244	23,4%	428	41,0%	96	9,2%	98	9,4%	78	7,5%	26	2,5%	10	1,0%	20	1,9%	17	1,6%	5	0,5%
Briefwahl	0	20.707	104	20.603		5.116	24,8%	7.258	35,2%	2.090	10,1%	1.202	5,8%	3.223	15,6%	511	2,5%	163	0,8%	273	1,3%	175	0,8%	82	0,4%
Heiligendorf	1.777	905	4	901	50,9%	227	25,2%	299	33,2%	113	12,5%	101	11,2%	96	10,7%	22	2,4%	7	0,8%	6	0,7%	2	0,2%	3	0,3%
Velstove	847	495	2	493	58,4%	122	24,7%	148	30,0%	65	13,2%	49	9,9%	77	15,6%	12	2,4%	2	0,4%	3	0,6%	7	1,4%	1	0,2%
Steimker Berg	1.048	420	6	414	40,1%	113	27,3%	136	32,9%	35	8,5%	23	5,6%	83	20,0%	10	2,4%	3	0,7%	1	0,2%	1	0,2%	1	0,2%
Heßlingen	858	389	5	384	45,3%	101	26,3%	152	39,6%	29	7,6%	26	6,8%	46	12,0%	9	2,3%	3	0,8%	1	0,3%	3	0,8%	4	1,0%
Hattorf	1.475	888	11	877	60,2%	218	24,9%	321	36,6%	97	11,1%	74	8,4%	98	11,2%	20	2,3%	8	0,9%	11	1,3%	3	0,3%	2	0,2%
Almke	570	333	1	332	58,4%	90	27,1%	129	38,9%	24	7,2%	41	12,3%	28	8,4%	7	2,1%	1	0,3%	2	0,6%	4	1,2%	1	0,3%
Ehmen	4.241	2.172	34	2.138	51,2%	543	25,4%	653	30,5%	277	13,0%	183	8,6%	308	14,4%	44	2,1%	22	1,0%	29	1,4%	11	0,5%	10	0,5%
Neindorf	1.084	594	8	586	54,8%	131	22,4%	232	39,6%	53	9,0%	61	10,4%	54	9,2%	12	2,0%	5	0,9%	14	2,4%	6	1,0%	1	0,2%
Brackstedt	1.170	684	13	671	58,5%	155	23,1%	206	30,7%	84	12,5%	108	16,1%	61	9,1%	13	1,9%	6	0,9%	8	1,2%	9	1,3%	3	0,4%
Wendschott	2.696	1.472	19	1.453	54,6%	365	25,1%	501	34,5%	168	11,6%	135	9,3%	174	12,0%	28	1,9%	11	0,8%	16	1,1%	13	0,9%	9	0,6%
Neuhaus	1.234	630	4	626	51,1%	173	27,6%	184	29,4%	76	12,1%	62	9,9%	98	15,7%	12	1,9%	6	1,0%	2	0,3%	4	0,6%	1	0,2%
Sülfeld	2.298	1.231	12	1.219	53,6%	296	24,3%	437	35,8%	139	11,4%	105	8,6%	148	12,1%	23	1,9%	15	1,2%	9	0,7%	18	1,5%	3	0,2%
Steimker Gärten	516	214	2	212	41,5%	50	23,6%	61	28,8%	33	15,6%	11	5,2%	41	19,3%	4	1,9%	1	0,5%	1	0,5%	1	0,5%	1	0,5%
Kästorf	856	483	4	479	56,4%	136	28,4%	166	34,7%	52	10,9%	57	11,9%	31	6,5%	9	1,9%	3	0,6%	8	1,7%	1	0,2%	6	1,3%
Barnstorf	979	555	5	550	56,7%	152	27,6%	198	36,0%	61	11,1%	34	6,2%	70	12,7%	10	1,8%	2	0,4%	1	0,2%	5	0,9%	3	0,5%
Hehlingen	1.381	797	8	789	57,7%	199	25,2%	263	33,3%	90	11,4%	64	8,1%	106	13,4%	14	1,8%	10	1,3%	13	1,6%	5	0,6%	2	0,3%
Hageberg	636	306	5	301	48,1%	70	23,3%	112	37,2%	33	11,0%	40	13,3%	28	9,3%	5	1,7%	0	0,0%	1	0,3%	1	0,3%	1	0,3%
Klieversberg	825	309	2	307	37,5%	126	41,0%	77	25,1%	35	11,4%	21	6,8%	35	11,4%	5	1,6%	0	0,0%	2	0,7%	0	0,0%	0	0,0%
Sandkamp	446	249	2	247	55,8%	82	33,2%	93	37,7%	21	8,5%	9	3,6%	21	8,5%	4	1,6%	3	1,2%	2	0,8%	1	0,4%	1	0,4%
Mörse	2.774	1.443	16	1.427	52,0%	416	29,2%	409	28,7%	206	14,4%	137	9,6%	159	11,1%	23	1,6%	12	0,8%	6	0,4%	9	0,6%	4	0,3%
Alt-Wolfsburg	827	396	8	388	47,9%	100	25,8%	122	31,4%	48	12,4%	35	9,0%	69	17,8%	6	1,5%	1	0,3%	1	0,3%	1	0,3%	3	0,8%
Warmenau	398	214	1	213	53,8%	52	24,4%	75	35,2%	24	11,3%	30	14,1%	20	9,4%	3	1,4%	2	0,9%	1	0,5%	0	0,0%	1	0,5%
Nordsteinke	1.865	986	12	974	52,9%	279	28,6%	285	29,3%	111	11,4%	106	10,9%	138	14,2%	13	1,3%	4	0,4%	8	0,8%	7	0,7%	1	0,1%

Ergebnisse in den Stadt- und Ortsteilen nach der Reihenfolge der Zweitstimmen
 Wahlkreis 51, Helmstedt-Wolfsburg, Wolfsburger Anteil

	NPD	V-Partei³	ÖDP	MLPD	DKP	dieBasis	du.	LKR	Die Humanisten	Team Todenhöfer	Volt											
	0	0,0%	0	0,0%	0	0,0%	1	0,4%	1	0,4%	5	2,0%	1	0,4%	0	0,0%	1	0,4%	1	0,4%		
	0	0,0%	0	0,0%	0	0,0%	0	0,0%	0	0,0%	7	1,4%	1	0,2%	0	0,0%	1	0,2%	6	1,2%	1	0,2%
	3	0,3%	4	0,4%	2	0,2%	0	0,0%	0	0,0%	17	1,8%	0	0,0%	1	0,1%	4	0,4%	12	1,3%	10	1,1%
	1	0,2%	1	0,2%	1	0,2%	0	0,0%	0	0,0%	10	1,6%	1	0,2%	0	0,0%	1	0,2%	1	0,2%	3	0,5%
	2	0,2%	0	0,0%	2	0,2%	0	0,0%	0	0,0%	12	1,2%	2	0,2%	0	0,0%	0	0,0%	4	0,4%	3	0,3%
	0	0,0%	0	0,0%	2	0,1%	0	0,0%	0	0,0%	21	1,1%	0	0,0%	1	0,1%	0	0,0%	31	1,6%	6	0,3%
	0	0,0%	3	0,4%	1	0,1%	0	0,0%	0	0,0%	8	1,0%	1	0,1%	0	0,0%	1	0,1%	9	1,1%	6	0,7%
	4	0,2%	0	0,0%	9	0,4%	4	0,2%	0	0,0%	26	1,1%	1	0,0%	1	0,0%	3	0,1%	10	0,4%	11	0,5%
	1	0,1%	1	0,1%	1	0,1%	2	0,3%	0	0,0%	12	1,5%	2	0,3%	0	0,0%	1	0,1%	3	0,4%	6	0,8%
	2	0,3%	0	0,0%	4	0,6%	1	0,1%	0	0,0%	9	1,3%	1	0,1%	0	0,0%	0	0,0%	8	1,1%	5	0,7%
	0	0,0%	0	0,0%	2	0,6%	0	0,0%	0	0,0%	5	1,5%	0	0,0%	0	0,0%	0	0,0%	2	0,6%	3	0,9%
	0	0,0%	1	0,1%	3	0,3%	0	0,0%	0	0,0%	11	1,3%	0	0,0%	1	0,1%	2	0,2%	4	0,5%	9	1,0%
	9	0,2%	2	0,0%	8	0,2%	1	0,0%	0	0,0%	37	0,9%	2	0,0%	3	0,1%	9	0,2%	11	0,3%	14	0,3%
	0	0,0%	0	0,0%	2	0,3%	0	0,0%	0	0,0%	3	0,4%	0	0,0%	0	0,0%	0	0,0%	4	0,6%	0	0,0%
	0	0,0%	2	0,1%	1	0,1%	0	0,0%	0	0,0%	26	1,8%	0	0,0%	1	0,1%	0	0,0%	9	0,6%	9	0,6%
	3	0,1%	2	0,0%	6	0,1%	1	0,0%	0	0,0%	39	1,0%	4	0,1%	0	0,0%	7	0,2%	15	0,4%	8	0,2%
	2	0,1%	2	0,1%	6	0,3%	1	0,0%	0	0,0%	27	1,2%	4	0,2%	1	0,0%	3	0,1%	12	0,5%	8	0,4%
	1	0,1%	0	0,0%	1	0,1%	0	0,0%	0	0,0%	13	1,2%	0	0,0%	0	0,0%	0	0,0%	6	0,6%	1	0,1%
	14	0,1%	17	0,1%	48	0,2%	3	0,0%	13	0,1%	208	1,0%	19	0,1%	7	0,0%	13	0,1%	70	0,3%	98	0,5%
	2	0,2%	0	0,0%	5	0,6%	1	0,1%	0	0,0%	13	1,4%	0	0,0%	0	0,0%	0	0,0%	3	0,3%	1	0,1%
	0	0,0%	0	0,0%	1	0,2%	0	0,0%	0	0,0%	4	0,8%	0	0,0%	0	0,0%	0	0,0%	0	0,0%	2	0,4%
	0	0,0%	0	0,0%	0	0,0%	0	0,0%	0	0,0%	4	1,0%	0	0,0%	0	0,0%	0	0,0%	3	0,7%	1	0,2%
	1	0,3%	0	0,0%	0	0,0%	0	0,0%	0	0,0%	3	0,8%	0	0,0%	0	0,0%	0	0,0%	3	0,8%	3	0,8%
	0	0,0%	3	0,3%	0	0,0%	0	0,0%	0	0,0%	13	1,5%	1	0,1%	1	0,1%	0	0,0%	2	0,2%	5	0,6%
	0	0,0%	0	0,0%	0	0,0%	0	0,0%	0	0,0%	4	1,2%	0	0,0%	1	0,3%	0	0,0%	0	0,0%	0	0,0%
	3	0,1%	1	0,0%	3	0,1%	2	0,1%	0	0,0%	31	1,4%	0	0,0%	0	0,0%	5	0,2%	6	0,3%	7	0,3%
	1	0,2%	0	0,0%	2	0,3%	0	0,0%	0	0,0%	10	1,7%	0	0,0%	2	0,3%	0	0,0%	1	0,2%	1	0,2%
	1	0,1%	1	0,1%	0	0,0%	0	0,0%	0	0,0%	11	1,6%	1	0,1%	0	0,0%	0	0,0%	2	0,3%	2	0,3%
	0	0,0%	2	0,1%	0	0,0%	0	0,0%	0	0,0%	24	1,7%	0	0,0%	0	0,0%	1	0,1%	1	0,1%	5	0,3%
	0	0,0%	1	0,2%	1	0,2%	0	0,0%	0	0,0%	3	0,5%	0	0,0%	0	0,0%	1	0,2%	0	0,0%	2	0,3%
	2	0,2%	0	0,0%	1	0,1%	0	0,0%	0	0,0%	16	1,3%	1	0,1%	0	0,0%	1	0,1%	1	0,1%	4	0,3%
	0	0,0%	0	0,0%	0	0,0%	0	0,0%	0	0,0%	0	0,0%	1	0,5%	0	0,0%	0	0,0%	5	2,4%	2	0,9%
	0	0,0%	1	0,2%	0	0,0%	0	0,0%	0	0,0%	6	1,3%	1	0,2%	0	0,0%	0	0,0%	1	0,2%	1	0,2%
	1	0,2%	1	0,2%	3	0,5%	0	0,0%	0	0,0%	6	1,1%	1	0,2%	0	0,0%	0	0,0%	0	0,0%	2	0,4%
	0	0,0%	0	0,0%	0	0,0%	0	0,0%	0	0,0%	13	1,6%	0	0,0%	1	0,1%	0	0,0%	8	1,0%	1	0,1%
	2	0,7%	0	0,0%	2	0,7%	0	0,0%	1	0,3%	5	1,7%	0	0,0%	0	0,0%	0	0,0%	0	0,0%	0	0,0%
	0	0,0%	0	0,0%	3	1,0%	0	0,0%	0	0,0%	2	0,7%	0	0,0%	1	0,3%	0	0,0%	0	0,0%	0	0,0%
	0	0,0%	0	0,0%	0	0,0%	0	0,0%	0	0,0%	5	2,0%	0	0,0%	0	0,0%	1	0,4%	4	1,6%	0	0,0%
	2	0,1%	0	0,0%	2	0,1%	0	0,0%	0	0,0%	32	2,2%	0	0,0%	0	0,0%	2	0,1%	7	0,5%	1	0,1%
	0	0,0%	0	0,0%	0	0,0%	0	0,0%	0	0,0%	2	0,5%	0	0,0%	0	0,0%	0	0,0%	0	0,0%	0	0,0%
	0	0,0%	0	0,0%	0	0,0%	0	0,0%	0	0,0%	3	1,4%	0	0,0%	0	0,0%	0	0,0%	0	0,0%	2	0,9%
	1	0,1%	1	0,1%	3	0,3%	0	0,0%	0	0,0%	10	1,0%	0	0,0%	0	0,0%	0	0,0%	6	0,6%	1	0,1%

Ergebnisse in den Stadt- und Ortsteilen nach der Reihenfolge der Zweitstimmen
Wahlkreis 51, Helmstedt-Wolfsburg, Wolfsburger Anteil

Bundestagswahl 26.09.2021

Stadt- /Ortsteil	Wahlberechtigte	Wähler	ungültige Zweitstimmen	gültige Zweitstimmen	Wahlbeteiligung	CDU	SPD	FDP	AfD	GRÜNE	DIE LINKE	Die PARTEI	Tierschutzpartei	FREIE WÄHLER	PIRATEN										
Stadtmitte	2.657	968	18	950	36,4%	152	16,0%	304	32,0%	94	9,9%	101	10,6%	146	15,4%	58	6,1%	16	1,7%	12	1,3%	8	0,8%	6	0,6%
Hellwinkel	1.800	838	25	813	46,6%	196	24,1%	258	31,7%	82	10,1%	108	13,3%	79	9,7%	35	4,3%	13	1,6%	9	1,1%	4	0,5%	0	0,0%
Hehlingen	1.381	797	8	789	57,7%	199	25,2%	263	33,3%	90	11,4%	64	8,1%	106	13,4%	14	1,8%	10	1,3%	13	1,6%	5	0,6%	2	0,3%
Hohenstein	1.910	728	13	715	38,1%	133	18,6%	246	34,4%	66	9,2%	106	14,8%	85	11,9%	23	3,2%	9	1,3%	11	1,5%	3	0,4%	3	0,4%
Sülfeld	2.298	1.231	12	1.219	53,6%	296	24,3%	437	35,8%	139	11,4%	105	8,6%	148	12,1%	23	1,9%	15	1,2%	9	0,7%	18	1,5%	3	0,2%
Sandkamp	446	249	2	247	55,8%	82	33,2%	93	37,7%	21	8,5%	9	3,6%	21	8,5%	4	1,6%	3	1,2%	2	0,8%	1	0,4%	1	0,4%
Köhlerberg	848	346	4	342	40,8%	65	19,0%	115	33,6%	35	10,2%	31	9,1%	58	17,0%	11	3,2%	4	1,2%	6	1,8%	4	1,2%	1	0,3%
Detmerode	5.171	2.350	40	2.310	45,4%	560	24,2%	867	37,5%	163	7,1%	281	12,2%	211	9,1%	88	3,8%	27	1,2%	26	1,1%	13	0,6%	5	0,2%
Wohlberg	2.133	874	9	865	41,0%	164	19,0%	285	32,9%	110	12,7%	106	12,3%	111	12,8%	26	3,0%	10	1,2%	7	0,8%	11	1,3%	4	0,5%
Ehmen	4.241	2.172	34	2.138	51,2%	543	25,4%	653	30,5%	277	13,0%	183	8,6%	308	14,4%	44	2,1%	22	1,0%	29	1,4%	11	0,5%	10	0,5%
Rabenberg	1.777	794	15	779	44,7%	170	21,8%	284	36,5%	90	11,6%	67	8,6%	87	11,2%	28	3,6%	8	1,0%	9	1,2%	4	0,5%	3	0,4%
Fallersleben	8.428	4.081	65	4.016	48,4%	961	23,9%	1.513	37,7%	413	10,3%	331	8,2%	485	12,1%	104	2,6%	39	1,0%	32	0,8%	33	0,8%	20	0,5%
Schillerteich	1.520	530	14	516	34,9%	102	19,8%	181	35,1%	51	9,9%	43	8,3%	63	12,2%	43	8,3%	5	1,0%	6	1,2%	4	0,8%	2	0,4%
Neuhaus	1.234	630	4	626	51,1%	173	27,6%	184	29,4%	76	12,1%	62	9,9%	98	15,7%	12	1,9%	6	1,0%	2	0,3%	4	0,6%	1	0,2%
Teichbreite	2.167	1.065	21	1.044	49,1%	244	23,4%	428	41,0%	96	9,2%	98	9,4%	78	7,5%	26	2,5%	10	1,0%	20	1,9%	17	1,6%	5	0,5%
Eichelkamp	1.524	641	11	630	42,1%	113	17,9%	214	34,0%	58	9,2%	99	15,7%	76	12,1%	30	4,8%	6	1,0%	8	1,3%	2	0,3%	5	0,8%
Warmenau	398	214	1	213	53,8%	52	24,4%	75	35,2%	24	11,3%	30	14,1%	20	9,4%	3	1,4%	2	0,9%	1	0,5%	0	0,0%	1	0,5%
Vorsfelde	8.823	4.194	67	4.127	47,5%	988	23,9%	1.503	36,4%	421	10,2%	459	11,1%	411	10,0%	120	2,9%	38	0,9%	49	1,2%	24	0,6%	18	0,4%
Westhagen	5.048	2.005	38	1.967	39,7%	467	23,7%	552	28,1%	173	8,8%	456	23,2%	110	5,6%	90	4,6%	18	0,9%	29	1,5%	8	0,4%	3	0,2%
Hattorf	1.475	888	11	877	60,2%	218	24,9%	321	36,6%	97	11,1%	74	8,4%	98	11,2%	20	2,3%	8	0,9%	11	1,3%	3	0,3%	2	0,2%
Laagberg	3.455	1.463	25	1.438	42,3%	319	22,2%	460	32,0%	170	11,8%	188	13,1%	153	10,6%	38	2,6%	13	0,9%	25	1,7%	17	1,2%	7	0,5%
Brackstedt	1.170	684	13	671	58,5%	155	23,1%	206	30,7%	84	12,5%	108	16,1%	61	9,1%	13	1,9%	6	0,9%	8	1,2%	9	1,3%	3	0,4%
Neindorf	1.084	594	8	586	54,8%	131	22,4%	232	39,6%	53	9,0%	61	10,4%	54	9,2%	12	2,0%	5	0,9%	14	2,4%	6	1,0%	1	0,2%
Mörse	2.774	1.443	16	1.427	52,0%	416	29,2%	409	28,7%	206	14,4%	137	9,6%	159	11,1%	23	1,6%	12	0,8%	6	0,4%	9	0,6%	4	0,3%
Kreuzheide	1.406	739	12	727	52,6%	192	26,4%	227	31,2%	85	11,7%	88	12,1%	89	12,2%	20	2,8%	6	0,8%	1	0,1%	7	1,0%	3	0,4%
Rothensfelde	625	251	7	244	40,2%	41	16,8%	69	28,3%	32	13,1%	30	12,3%	33	13,5%	22	9,0%	2	0,8%	3	1,2%	0	0,0%	2	0,8%
Briefwahl	0	20.707	104	20.603		5.116	24,8%	7.258	35,2%	2.090	10,1%	1.202	5,8%	3.223	15,6%	511	2,5%	163	0,8%	273	1,3%	175	0,8%	82	0,4%
Heßlingen	858	389	5	384	45,3%	101	26,3%	152	39,6%	29	7,6%	26	6,8%	46	12,0%	9	2,3%	3	0,8%	1	0,3%	3	0,8%	4	1,0%
Heiligendorf	1.777	905	4	901	50,9%	227	25,2%	299	33,2%	113	12,5%	101	11,2%	96	10,7%	22	2,4%	7	0,8%	6	0,7%	2	0,2%	3	0,3%
Tiergartenbreite	2.440	1.056	22	1.034	43,3%	237	22,9%	345	33,4%	90	8,7%	154	14,9%	98	9,5%	48	4,6%	8	0,8%	14	1,4%	11	1,1%	4	0,4%
Wendschott	2.696	1.472	19	1.453	54,6%	365	25,1%	501	34,5%	168	11,6%	135	9,3%	174	12,0%	28	1,9%	11	0,8%	16	1,1%	13	0,9%	9	0,6%
Steimker Berg	1.048	420	6	414	40,1%	113	27,3%	136	32,9%	35	8,5%	23	5,6%	83	20,0%	10	2,4%	3	0,7%	1	0,2%	1	0,2%	1	0,2%
Reislingen	4.403	2.253	21	2.232	51,2%	568	25,4%	731	32,8%	260	11,6%	253	11,3%	233	10,4%	56	2,5%	14	0,6%	26	1,2%	18	0,8%	7	0,3%
Kästorf	856	483	4	479	56,4%	136	28,4%	166	34,7%	52	10,9%	57	11,9%	31	6,5%	9	1,9%	3	0,6%	8	1,7%	1	0,2%	6	1,3%
Steimker Gärten	516	214	2	212	41,5%	50	23,6%	61	28,8%	33	15,6%	11	5,2%	41	19,3%	4	1,9%	1	0,5%	1	0,5%	1	0,5%	1	0,5%
Nordsteimke	1.865	986	12	974	52,9%	279	28,6%	285	29,3%	111	11,4%	106	10,9%	138	14,2%	13	1,3%	4	0,4%	8	0,8%	7	0,7%	1	0,1%
Velstove	847	495	2	493	58,4%	122	24,7%	148	30,0%	65	13,2%	49	9,9%	77	15,6%	12	2,4%	2	0,4%	3	0,6%	7	1,4%	1	0,2%
Barnstorf	979	555	5	550	56,7%	152	27,6%	198	36,0%	61	11,1%	34	6,2%	70	12,7%	10	1,8%	2	0,4%	1	0,2%	5	0,9%	3	0,5%
Almke	570	333	1	332	58,4%	90	27,1%	129	38,9%	24	7,2%	41	12,3%	28	8,4%	7	2,1%	1	0,3%	2	0,6%	4	1,2%	1	0,3%
Alt-Wolfsburg	827	396	8	388	47,9%	100	25,8%	122	31,4%	48	12,4%	35	9,0%	69	17,8%	6	1,5%	1	0,3%	1	0,3%	1	0,3%	3	0,8%
Klieversberg	825	309	2	307	37,5%	126	41,0%	77	25,1%	35	11,4%	21	6,8%	35	11,4%	5	1,6%	0	0,0%	2	0,7%	0	0,0%	0	0,0%
Hageberg	636	306	5	301	48,1%	70	23,3%	112	37,2%	33	11,0%	40	13,3%	28	9,3%	5	1,7%	0	0,0%	1	0,3%	1	0,3%	1	0,3%

Ergebnisse in den Stadt- und Ortsteilen nach der Reihenfolge der Zweitstimmen
Wahlkreis 51, Helmstedt-Wolfsburg, Wolfsburger Anteil

	NPD	V-Partei ³	ÖDP	MLPD	DKP	dieBasis	du.	LKR	Die Humanisten	Team Todenhöfer	Volt											
	3	0,3%	4	0,4%	2	0,2%	0	0,0%	17	1,8%	0	0,0%	1	0,1%	4	0,4%	12	1,3%	10	1,1%		
	0	0,0%	3	0,4%	1	0,1%	0	0,0%	0	0,0%	8	1,0%	1	0,1%	0	0,0%	1	0,1%	9	1,1%	6	0,7%
	0	0,0%	0	0,0%	0	0,0%	0	0,0%	0	0,0%	13	1,6%	0	0,0%	1	0,1%	0	0,0%	8	1,0%	1	0,1%
	2	0,3%	0	0,0%	4	0,6%	1	0,1%	0	0,0%	9	1,3%	1	0,1%	0	0,0%	0	0,0%	8	1,1%	5	0,7%
	2	0,2%	0	0,0%	1	0,1%	0	0,0%	0	0,0%	16	1,3%	1	0,1%	0	0,0%	1	0,1%	1	0,1%	4	0,3%
	0	0,0%	0	0,0%	0	0,0%	0	0,0%	0	0,0%	5	2,0%	0	0,0%	0	0,0%	1	0,4%	4	1,6%	0	0,0%
	0	0,0%	0	0,0%	2	0,6%	0	0,0%	0	0,0%	5	1,5%	0	0,0%	0	0,0%	0	0,0%	2	0,6%	3	0,9%
	4	0,2%	0	0,0%	9	0,4%	4	0,2%	0	0,0%	26	1,1%	1	0,0%	1	0,0%	3	0,1%	10	0,4%	11	0,5%
	0	0,0%	1	0,1%	3	0,3%	0	0,0%	0	0,0%	11	1,3%	0	0,0%	1	0,1%	2	0,2%	4	0,5%	9	1,0%
	3	0,1%	1	0,0%	3	0,1%	2	0,1%	0	0,0%	31	1,4%	0	0,0%	0	0,0%	5	0,2%	6	0,3%	7	0,3%
	1	0,1%	1	0,1%	1	0,1%	2	0,3%	0	0,0%	12	1,5%	2	0,3%	0	0,0%	1	0,1%	3	0,4%	6	0,8%
	3	0,1%	2	0,0%	6	0,1%	1	0,0%	0	0,0%	39	1,0%	4	0,1%	0	0,0%	7	0,2%	15	0,4%	8	0,2%
	0	0,0%	0	0,0%	0	0,0%	0	0,0%	0	0,0%	7	1,4%	1	0,2%	0	0,0%	1	0,2%	6	1,2%	1	0,2%
	0	0,0%	1	0,2%	1	0,2%	0	0,0%	0	0,0%	3	0,5%	0	0,0%	0	0,0%	1	0,2%	0	0,0%	2	0,3%
	1	0,1%	0	0,0%	1	0,1%	0	0,0%	0	0,0%	13	1,2%	0	0,0%	0	0,0%	0	0,0%	6	0,6%	1	0,1%
	1	0,2%	1	0,2%	1	0,2%	0	0,0%	0	0,0%	10	1,6%	1	0,2%	0	0,0%	1	0,2%	1	0,2%	3	0,5%
	0	0,0%	0	0,0%	0	0,0%	0	0,0%	0	0,0%	3	1,4%	0	0,0%	0	0,0%	0	0,0%	0	0,0%	2	0,9%
	9	0,2%	2	0,0%	8	0,2%	1	0,0%	0	0,0%	37	0,9%	2	0,0%	3	0,1%	9	0,2%	11	0,3%	14	0,3%
	0	0,0%	0	0,0%	2	0,1%	0	0,0%	0	0,0%	21	1,1%	0	0,0%	1	0,1%	0	0,0%	31	1,6%	6	0,3%
	0	0,0%	3	0,3%	0	0,0%	0	0,0%	0	0,0%	13	1,5%	1	0,1%	1	0,1%	0	0,0%	2	0,2%	5	0,6%
	0	0,0%	2	0,1%	1	0,1%	0	0,0%	0	0,0%	26	1,8%	0	0,0%	1	0,1%	0	0,0%	9	0,6%	9	0,6%
	1	0,1%	1	0,1%	0	0,0%	0	0,0%	0	0,0%	11	1,6%	1	0,1%	0	0,0%	0	0,0%	2	0,3%	2	0,3%
	1	0,2%	0	0,0%	2	0,3%	0	0,0%	0	0,0%	10	1,7%	0	0,0%	2	0,3%	0	0,0%	1	0,2%	1	0,2%
	2	0,1%	0	0,0%	2	0,1%	0	0,0%	0	0,0%	32	2,2%	0	0,0%	0	0,0%	2	0,1%	7	0,5%	1	0,1%
	0	0,0%	0	0,0%	2	0,3%	0	0,0%	0	0,0%	3	0,4%	0	0,0%	0	0,0%	0	0,0%	4	0,6%	0	0,0%
	0	0,0%	0	0,0%	0	0,0%	1	0,4%	1	0,4%	5	2,0%	1	0,4%	0	0,0%	0	0,0%	1	0,4%	1	0,4%
	14	0,1%	17	0,1%	48	0,2%	3	0,0%	13	0,1%	208	1,0%	19	0,1%	7	0,0%	13	0,1%	70	0,3%	98	0,5%
	1	0,3%	0	0,0%	0	0,0%	0	0,0%	0	0,0%	3	0,8%	0	0,0%	0	0,0%	0	0,0%	3	0,8%	3	0,8%
	2	0,2%	0	0,0%	5	0,6%	1	0,1%	0	0,0%	13	1,4%	0	0,0%	0	0,0%	0	0,0%	3	0,3%	1	0,1%
	2	0,2%	0	0,0%	2	0,2%	0	0,0%	0	0,0%	12	1,2%	2	0,2%	0	0,0%	0	0,0%	4	0,4%	3	0,3%
	0	0,0%	2	0,1%	0	0,0%	0	0,0%	0	0,0%	24	1,7%	0	0,0%	0	0,0%	1	0,1%	1	0,1%	5	0,3%
	0	0,0%	0	0,0%	0	0,0%	0	0,0%	0	0,0%	4	1,0%	0	0,0%	0	0,0%	0	0,0%	3	0,7%	1	0,2%
	2	0,1%	2	0,1%	6	0,3%	1	0,0%	0	0,0%	27	1,2%	4	0,2%	1	0,0%	3	0,1%	12	0,5%	8	0,4%
	0	0,0%	1	0,2%	0	0,0%	0	0,0%	0	0,0%	6	1,3%	1	0,2%	0	0,0%	0	0,0%	1	0,2%	1	0,2%
	0	0,0%	0	0,0%	0	0,0%	0	0,0%	0	0,0%	0	0,0%	1	0,5%	0	0,0%	0	0,0%	5	2,4%	2	0,9%
	1	0,1%	1	0,1%	3	0,3%	0	0,0%	0	0,0%	10	1,0%	0	0,0%	0	0,0%	0	0,0%	6	0,6%	1	0,1%
	0	0,0%	0	0,0%	1	0,2%	0	0,0%	0	0,0%	4	0,8%	0	0,0%	0	0,0%	0	0,0%	0	0,0%	2	0,4%
	1	0,2%	1	0,2%	3	0,5%	0	0,0%	0	0,0%	6	1,1%	1	0,2%	0	0,0%	0	0,0%	0	0,0%	2	0,4%
	0	0,0%	0	0,0%	0	0,0%	0	0,0%	0	0,0%	4	1,2%	0	0,0%	1	0,3%	0	0,0%	0	0,0%	0	0,0%
	0	0,0%	0	0,0%	0	0,0%	0	0,0%	0	0,0%	2	0,5%	0	0,0%	0	0,0%	0	0,0%	0	0,0%	0	0,0%
	0	0,0%	0	0,0%	3	1,0%	0	0,0%	0	0,0%	2	0,7%	0	0,0%	1	0,3%	0	0,0%	0	0,0%	0	0,0%
	2	0,7%	0	0,0%	2	0,7%	0	0,0%	1	0,3%	5	1,7%	0	0,0%	0	0,0%	0	0,0%	0	0,0%	0	0,0%

Ergebnisse in den Stadt- und Ortsteilen nach der Reihenfolge der Zweitstimmen
Wahlkreis 51, Helmstedt-Wolfsburg, Wolfsburger Anteil

Bundestagswahl 26.09.2021

Stadt- /Ortsteil	Wahlberechtigte	Wähler	ungültige Zweitstimmen	gültige Zweitstimmen	Wahlbeteiligung	CDU	SPD	FDP	AfD	GRÜNE	DIE LINKE	Die PARTEI	Tierschutzpartei	FREIE WÄHLER	PIRATEN										
Neindorf	1.084	594	8	586	54,8%	131	22,4%	232	39,6%	53	9,0%	61	10,4%	54	9,2%	12	2,0%	5	0,9%	14	2,4%	6	1,0%	1	0,2%
Teichbreite	2.167	1.065	21	1.044	49,1%	244	23,4%	428	41,0%	96	9,2%	98	9,4%	78	7,5%	26	2,5%	10	1,0%	20	1,9%	17	1,6%	5	0,5%
Köhlerberg	848	346	4	342	40,8%	65	19,0%	115	33,6%	35	10,2%	31	9,1%	58	17,0%	11	3,2%	4	1,2%	6	1,8%	4	1,2%	1	0,3%
Laagberg	3.455	1.463	25	1.438	42,3%	319	22,2%	460	32,0%	170	11,8%	188	13,1%	153	10,6%	38	2,6%	13	0,9%	25	1,7%	17	1,2%	7	0,5%
Kästorf	856	483	4	479	56,4%	136	28,4%	166	34,7%	52	10,9%	57	11,9%	31	6,5%	9	1,9%	3	0,6%	8	1,7%	1	0,2%	6	1,3%
Hehlingen	1.381	797	8	789	57,7%	199	25,2%	263	33,3%	90	11,4%	64	8,1%	106	13,4%	14	1,8%	10	1,3%	13	1,6%	5	0,6%	2	0,3%
Hohenstein	1.910	728	13	715	38,1%	133	18,6%	246	34,4%	66	9,2%	106	14,8%	85	11,9%	23	3,2%	9	1,3%	11	1,5%	3	0,4%	3	0,4%
Westhagen	5.048	2.005	38	1.967	39,7%	467	23,7%	552	28,1%	173	8,8%	456	23,2%	110	5,6%	90	4,6%	18	0,9%	29	1,5%	8	0,4%	3	0,2%
Ehmen	4.241	2.172	34	2.138	51,2%	543	25,4%	653	30,5%	277	13,0%	183	8,6%	308	14,4%	44	2,1%	22	1,0%	29	1,4%	11	0,5%	10	0,5%
Tiergartenbreite	2.440	1.056	22	1.034	43,3%	237	22,9%	345	33,4%	90	8,7%	154	14,9%	98	9,5%	48	4,6%	8	0,8%	14	1,4%	11	1,1%	4	0,4%
Briefwahl	0	20.707	104	20.603		5.116	24,8%	7.258	35,2%	2.090	10,1%	1.202	5,8%	3.223	15,6%	511	2,5%	163	0,8%	273	1,3%	175	0,8%	82	0,4%
Eichelkamp	1.524	641	11	630	42,1%	113	17,9%	214	34,0%	58	9,2%	99	15,7%	76	12,1%	30	4,8%	6	1,0%	8	1,3%	2	0,3%	5	0,8%
Stadtmitte	2.657	968	18	950	36,4%	152	16,0%	304	32,0%	94	9,9%	101	10,6%	146	15,4%	58	6,1%	16	1,7%	12	1,3%	8	0,8%	6	0,6%
Hattorf	1.475	888	11	877	60,2%	218	24,9%	321	36,6%	97	11,1%	74	8,4%	98	11,2%	20	2,3%	8	0,9%	11	1,3%	3	0,3%	2	0,2%
Rothenfelde	625	251	7	244	40,2%	41	16,8%	69	28,3%	32	13,1%	30	12,3%	33	13,5%	22	9,0%	2	0,8%	3	1,2%	0	0,0%	2	0,8%
Brackstedt	1.170	684	13	671	58,5%	155	23,1%	206	30,7%	84	12,5%	108	16,1%	61	9,1%	13	1,9%	6	0,9%	8	1,2%	9	1,3%	3	0,4%
Vorsfelde	8.823	4.194	67	4.127	47,5%	988	23,9%	1.503	36,4%	421	10,2%	459	11,1%	411	10,0%	120	2,9%	38	0,9%	49	1,2%	24	0,6%	18	0,4%
Reislingen	4.403	2.253	21	2.232	51,2%	568	25,4%	731	32,8%	260	11,6%	253	11,3%	233	10,4%	56	2,5%	14	0,6%	26	1,2%	18	0,8%	7	0,3%
Schillerteich	1.520	530	14	516	34,9%	102	19,8%	181	35,1%	51	9,9%	43	8,3%	63	12,2%	43	8,3%	5	1,0%	6	1,2%	4	0,8%	2	0,4%
Rabenberg	1.777	794	15	779	44,7%	170	21,8%	284	36,5%	90	11,6%	67	8,6%	87	11,2%	28	3,6%	8	1,0%	9	1,2%	4	0,5%	3	0,4%
Detmerode	5.171	2.350	40	2.310	45,4%	560	24,2%	867	37,5%	163	7,1%	281	12,2%	211	9,1%	88	3,8%	27	1,2%	26	1,1%	13	0,6%	5	0,2%
Hellwinkel	1.800	838	25	813	46,6%	196	24,1%	258	31,7%	82	10,1%	108	13,3%	79	9,7%	35	4,3%	13	1,6%	9	1,1%	4	0,5%	0	0,0%
Wendschott	2.696	1.472	19	1.453	54,6%	365	25,1%	501	34,5%	168	11,6%	135	9,3%	174	12,0%	28	1,9%	11	0,8%	16	1,1%	13	0,9%	9	0,6%
Nordsteimke	1.865	986	12	974	52,9%	279	28,6%	285	29,3%	111	11,4%	106	10,9%	138	14,2%	13	1,3%	4	0,4%	8	0,8%	7	0,7%	1	0,1%
Sandkamp	446	249	2	247	55,8%	82	33,2%	93	37,7%	21	8,5%	9	3,6%	21	8,5%	4	1,6%	3	1,2%	2	0,8%	1	0,4%	1	0,4%
Wohltberg	2.133	874	9	865	41,0%	164	19,0%	285	32,9%	110	12,7%	106	12,3%	111	12,8%	26	3,0%	10	1,2%	7	0,8%	11	1,3%	4	0,5%
Fallersleben	8.428	4.081	65	4.016	48,4%	961	23,9%	1.513	37,7%	413	10,3%	331	8,2%	485	12,1%	104	2,6%	39	1,0%	32	0,8%	33	0,8%	20	0,5%
Sülfeld	2.298	1.231	12	1.219	53,6%	296	24,3%	437	35,8%	139	11,4%	105	8,6%	148	12,1%	23	1,9%	15	1,2%	9	0,7%	18	1,5%	3	0,2%
Heiligendorf	1.777	905	4	901	50,9%	227	25,2%	299	33,2%	113	12,5%	101	11,2%	96	10,7%	22	2,4%	7	0,8%	6	0,7%	2	0,2%	3	0,3%
Klieversberg	825	309	2	307	37,5%	126	41,0%	77	25,1%	35	11,4%	21	6,8%	35	11,4%	5	1,6%	0	0,0%	2	0,7%	0	0,0%	0	0,0%
Velstove	847	495	2	493	58,4%	122	24,7%	148	30,0%	65	13,2%	49	9,9%	77	15,6%	12	2,4%	2	0,4%	3	0,6%	7	1,4%	1	0,2%
Almke	570	333	1	332	58,4%	90	27,1%	129	38,9%	24	7,2%	41	12,3%	28	8,4%	7	2,1%	1	0,3%	2	0,6%	4	1,2%	1	0,3%
Steimker Gärten	516	214	2	212	41,5%	50	23,6%	61	28,8%	33	15,6%	11	5,2%	41	19,3%	4	1,9%	1	0,5%	1	0,5%	1	0,5%	1	0,5%
Warmenau	398	214	1	213	53,8%	52	24,4%	75	35,2%	24	11,3%	30	14,1%	20	9,4%	3	1,4%	2	0,9%	1	0,5%	0	0,0%	1	0,5%
Mörse	2.774	1.443	16	1.427	52,0%	416	29,2%	409	28,7%	206	14,4%	137	9,6%	159	11,1%	23	1,6%	12	0,8%	6	0,4%	9	0,6%	4	0,3%
Hageberg	636	306	5	301	48,1%	70	23,3%	112	37,2%	33	11,0%	40	13,3%	28	9,3%	5	1,7%	0	0,0%	1	0,3%	1	0,3%	1	0,3%
Neuhaus	1.234	630	4	626	51,1%	173	27,6%	184	29,4%	76	12,1%	62	9,9%	98	15,7%	12	1,9%	6	1,0%	2	0,3%	4	0,6%	1	0,2%
Heßlingen	858	389	5	384	45,3%	101	26,3%	152	39,6%	29	7,6%	26	6,8%	46	12,0%	9	2,3%	3	0,8%	1	0,3%	3	0,8%	4	1,0%
Alt-Wolfsburg	827	396	8	388	47,9%	100	25,8%	122	31,4%	48	12,4%	35	9,0%	69	17,8%	6	1,5%	1	0,3%	1	0,3%	1	0,3%	3	0,8%
Steimker Berg	1.048	420	6	414	40,1%	113	27,3%	136	32,9%	35	8,5%	23	5,6%	83	20,0%	10	2,4%	3	0,7%	1	0,2%	1	0,2%	1	0,2%
Barnstorf	979	555	5	550	56,7%	152	27,6%	198	36,0%	61	11,1%	34	6,2%	70	12,7%	10	1,8%	2	0,4%	1	0,2%	5	0,9%	3	0,5%
Kreuzheide	1.406	739	12	727	52,6%	192	26,4%	227	31,2%	85	11,7%	88	12,1%	89	12,2%	20	2,8%	6	0,8%	1	0,1%	7	1,0%	3	0,4%

Ergebnisse in den Stadt- und Ortsteilen nach der Reihenfolge der Zweitstimmen
 Wahlkreis 51, Helmstedt-Wolfsburg, Wolfsburger Anteil

	NPD	V-Partei ³	ÖDP	MLPD	DKP	dieBasis	du.	LKR	Die Humanisten	Team Todenhöfer	Volt
1	0,2%	0	0,0%	2	0,3%	0	0,0%	0	0,0%	1	0,2%
1	0,1%	0	0,0%	1	0,1%	0	0,0%	0	0,0%	6	0,6%
0	0,0%	0	0,0%	2	0,6%	0	0,0%	0	0,0%	2	0,6%
0	0,0%	2	0,1%	1	0,1%	0	0,0%	1	0,1%	9	0,6%
0	0,0%	1	0,2%	0	0,0%	0	0,0%	0	0,0%	1	0,2%
0	0,0%	0	0,0%	0	0,0%	0	0,0%	1	0,1%	8	1,0%
2	0,3%	0	0,0%	4	0,6%	1	0,1%	0	0,0%	8	1,1%
0	0,0%	0	0,0%	2	0,1%	0	0,0%	1	0,1%	31	1,6%
3	0,1%	1	0,0%	3	0,1%	2	0,1%	0	0,0%	6	0,3%
2	0,2%	0	0,0%	2	0,2%	0	0,0%	0	0,0%	4	0,4%
14	0,1%	17	0,1%	48	0,2%	3	0,0%	13	0,1%	70	0,3%
1	0,2%	1	0,2%	1	0,2%	0	0,0%	0	0,0%	1	0,2%
3	0,3%	4	0,4%	2	0,2%	0	0,0%	1	0,1%	12	1,3%
0	0,0%	3	0,3%	0	0,0%	0	0,0%	1	0,1%	2	0,2%
0	0,0%	0	0,0%	0	0,0%	1	0,4%	1	0,4%	1	0,4%
1	0,1%	1	0,1%	0	0,0%	0	0,0%	1	0,1%	2	0,3%
9	0,2%	2	0,0%	8	0,2%	1	0,0%	3	0,1%	11	0,3%
2	0,1%	2	0,1%	6	0,3%	1	0,0%	4	0,2%	12	0,5%
0	0,0%	0	0,0%	0	0,0%	0	0,0%	1	0,2%	6	1,2%
1	0,1%	1	0,1%	1	0,1%	2	0,3%	0	0,0%	3	0,4%
4	0,2%	0	0,0%	9	0,4%	4	0,2%	1	0,0%	10	0,4%
0	0,0%	3	0,4%	1	0,1%	0	0,0%	0	0,0%	9	1,1%
0	0,0%	2	0,1%	0	0,0%	0	0,0%	0	0,0%	1	0,1%
1	0,1%	1	0,1%	3	0,3%	0	0,0%	0	0,0%	6	0,6%
0	0,0%	0	0,0%	0	0,0%	0	0,0%	0	0,0%	4	1,6%
0	0,0%	1	0,1%	3	0,3%	0	0,0%	1	0,1%	4	0,5%
3	0,1%	2	0,0%	6	0,1%	1	0,0%	4	0,1%	7	0,2%
2	0,2%	0	0,0%	1	0,1%	0	0,0%	1	0,1%	1	0,1%
2	0,2%	0	0,0%	5	0,6%	1	0,1%	0	0,0%	3	0,3%
0	0,0%	0	0,0%	3	1,0%	0	0,0%	1	0,3%	0	0,0%
0	0,0%	0	0,0%	1	0,2%	0	0,0%	0	0,0%	0	0,0%
0	0,0%	0	0,0%	0	0,0%	0	0,0%	4	0,8%	0	0,0%
0	0,0%	0	0,0%	0	0,0%	0	0,0%	1	0,3%	0	0,0%
0	0,0%	0	0,0%	0	0,0%	0	0,0%	0	0,0%	5	2,4%
0	0,0%	0	0,0%	0	0,0%	0	0,0%	0	0,0%	0	0,0%
2	0,1%	0	0,0%	2	0,1%	0	0,0%	0	0,0%	7	0,5%
2	0,7%	0	0,0%	2	0,7%	0	0,0%	1	0,3%	0	0,0%
0	0,0%	1	0,2%	1	0,2%	0	0,0%	0	0,0%	0	0,0%
1	0,3%	0	0,0%	0	0,0%	0	0,0%	0	0,0%	3	0,8%
0	0,0%	0	0,0%	0	0,0%	0	0,0%	0	0,0%	0	0,0%
0	0,0%	0	0,0%	0	0,0%	0	0,0%	4	1,0%	3	0,7%
1	0,2%	1	0,2%	3	0,5%	0	0,0%	0	0,0%	0	0,0%
0	0,0%	0	0,0%	2	0,3%	0	0,0%	0	0,0%	4	0,6%

Ergebnisse in den Stadt- und Ortsteilen nach der Reihenfolge der Zweitstimmen
Wahlkreis 51, Helmstedt-Wolfsburg, Wolfsburger Anteil

Bundestagswahl 26.09.2021

Stadt- /Ortsteil	Wahlberechtigte	Wähler	ungültige Zweitstimmen	gültige Zweitstimmen	Wahlbeteiligung	CDU	SPD	FDP	AfD	GRÜNE	DIE LINKE	Die PARTEI	Tierschutzpartei	FREIE WÄHLER	PIRATEN										
Teichbreite	2.167	1.065	21	1.044	49,1%	244	23,4%	428	41,0%	96	9,2%	98	9,4%	78	7,5%	26	2,5%	10	1,0%	20	1,9%	17	1,6%	5	0,5%
Sülfeld	2.298	1.231	12	1.219	53,6%	296	24,3%	437	35,8%	139	11,4%	105	8,6%	148	12,1%	23	1,9%	15	1,2%	9	0,7%	18	1,5%	3	0,2%
Velstove	847	495	2	493	58,4%	122	24,7%	148	30,0%	65	13,2%	49	9,9%	77	15,6%	12	2,4%	2	0,4%	3	0,6%	7	1,4%	1	0,2%
Brackstedt	1.170	684	13	671	58,5%	155	23,1%	206	30,7%	84	12,5%	108	16,1%	61	9,1%	13	1,9%	6	0,9%	8	1,2%	9	1,3%	3	0,4%
Wohltberg	2.133	874	9	865	41,0%	164	19,0%	285	32,9%	110	12,7%	106	12,3%	111	12,8%	26	3,0%	10	1,2%	7	0,8%	11	1,3%	4	0,5%
Almke	570	333	1	332	58,4%	90	27,1%	129	38,9%	24	7,2%	41	12,3%	28	8,4%	7	2,1%	1	0,3%	2	0,6%	4	1,2%	1	0,3%
Laagberg	3.455	1.463	25	1.438	42,3%	319	22,2%	460	32,0%	170	11,8%	188	13,1%	153	10,6%	38	2,6%	13	0,9%	25	1,7%	17	1,2%	7	0,5%
Köhlerberg	848	346	4	342	40,8%	65	19,0%	115	33,6%	35	10,2%	31	9,1%	58	17,0%	11	3,2%	4	1,2%	6	1,8%	4	1,2%	1	0,3%
Tiergartenbreite	2.440	1.056	22	1.034	43,3%	237	22,9%	345	33,4%	90	8,7%	154	14,9%	98	9,5%	48	4,6%	8	0,8%	14	1,4%	11	1,1%	4	0,4%
Neindorf	1.084	594	8	586	54,8%	131	22,4%	232	39,6%	53	9,0%	61	10,4%	54	9,2%	12	2,0%	5	0,9%	14	2,4%	6	1,0%	1	0,2%
Kreuzheide	1.406	739	12	727	52,6%	192	26,4%	227	31,2%	85	11,7%	88	12,1%	89	12,2%	20	2,8%	6	0,8%	1	0,1%	7	1,0%	3	0,4%
Barnstorf	979	555	5	550	56,7%	152	27,6%	198	36,0%	61	11,1%	34	6,2%	70	12,7%	10	1,8%	2	0,4%	1	0,2%	5	0,9%	3	0,5%
Wendschott	2.696	1.472	19	1.453	54,6%	365	25,1%	501	34,5%	168	11,6%	135	9,3%	174	12,0%	28	1,9%	11	0,8%	16	1,1%	13	0,9%	9	0,6%
Briefwahl	0	20.707	104	20.603		5.116	24,8%	7.258	35,2%	2.090	10,1%	1.202	5,8%	3.223	15,6%	511	2,5%	163	0,8%	273	1,3%	175	0,8%	82	0,4%
Stadtmitte	2.657	968	18	950	36,4%	152	16,0%	304	32,0%	94	9,9%	101	10,6%	146	15,4%	58	6,1%	16	1,7%	12	1,3%	8	0,8%	6	0,6%
Fallersleben	8.428	4.081	65	4.016	48,4%	961	23,9%	1.513	37,7%	413	10,3%	331	8,2%	485	12,1%	104	2,6%	39	1,0%	32	0,8%	33	0,8%	20	0,5%
Reislingen	4.403	2.253	21	2.232	51,2%	568	25,4%	731	32,8%	260	11,6%	253	11,3%	233	10,4%	56	2,5%	14	0,6%	26	1,2%	18	0,8%	7	0,3%
Heßlingen	858	389	5	384	45,3%	101	26,3%	152	39,6%	29	7,6%	26	6,8%	46	12,0%	9	2,3%	3	0,8%	1	0,3%	3	0,8%	4	1,0%
Schillerteich	1.520	530	14	516	34,9%	102	19,8%	181	35,1%	51	9,9%	43	8,3%	63	12,2%	43	8,3%	5	1,0%	6	1,2%	4	0,8%	2	0,4%
Nordsteimke	1.865	986	12	974	52,9%	279	28,6%	285	29,3%	111	11,4%	106	10,9%	138	14,2%	13	1,3%	4	0,4%	8	0,8%	7	0,7%	1	0,1%
Neuhaus	1.234	630	4	626	51,1%	173	27,6%	184	29,4%	76	12,1%	62	9,9%	98	15,7%	12	1,9%	6	1,0%	2	0,3%	4	0,6%	1	0,2%
Hehlingen	1.381	797	8	789	57,7%	199	25,2%	263	33,3%	90	11,4%	64	8,1%	106	13,4%	14	1,8%	10	1,3%	13	1,6%	5	0,6%	2	0,3%
Mörse	2.774	1.443	16	1.427	52,0%	416	29,2%	409	28,7%	206	14,4%	137	9,6%	159	11,1%	23	1,6%	12	0,8%	6	0,4%	9	0,6%	4	0,3%
Vorsfelde	8.823	4.194	67	4.127	47,5%	988	23,9%	1.503	36,4%	421	10,2%	459	11,1%	411	10,0%	120	2,9%	38	0,9%	49	1,2%	24	0,6%	18	0,4%
Detmerode	5.171	2.350	40	2.310	45,4%	560	24,2%	867	37,5%	163	7,1%	281	12,2%	211	9,1%	88	3,8%	27	1,2%	26	1,1%	13	0,6%	5	0,2%
Ehmen	4.241	2.172	34	2.138	51,2%	543	25,4%	653	30,5%	277	13,0%	183	8,6%	308	14,4%	44	2,1%	22	1,0%	29	1,4%	11	0,5%	10	0,5%
Rabenberg	1.777	794	15	779	44,7%	170	21,8%	284	36,5%	90	11,6%	67	8,6%	87	11,2%	28	3,6%	8	1,0%	9	1,2%	4	0,5%	3	0,4%
Hellwinkel	1.800	838	25	813	46,6%	196	24,1%	258	31,7%	82	10,1%	108	13,3%	79	9,7%	35	4,3%	13	1,6%	9	1,1%	4	0,5%	0	0,0%
Steimker Gärten	516	214	2	212	41,5%	50	23,6%	61	28,8%	33	15,6%	11	5,2%	41	19,3%	4	1,9%	1	0,5%	1	0,5%	1	0,5%	1	0,5%
Hohenstein	1.910	728	13	715	38,1%	133	18,6%	246	34,4%	66	9,2%	106	14,8%	85	11,9%	23	3,2%	9	1,3%	11	1,5%	3	0,4%	3	0,4%
Westhagen	5.048	2.005	38	1.967	39,7%	467	23,7%	552	28,1%	173	8,8%	456	23,2%	110	5,6%	90	4,6%	18	0,9%	29	1,5%	8	0,4%	3	0,2%
Sandkamp	446	249	2	247	55,8%	82	33,2%	93	37,7%	21	8,5%	9	3,6%	21	8,5%	4	1,6%	3	1,2%	2	0,8%	1	0,4%	1	0,4%
Hattorf	1.475	888	11	877	60,2%	218	24,9%	321	36,6%	97	11,1%	74	8,4%	98	11,2%	20	2,3%	8	0,9%	11	1,3%	3	0,3%	2	0,2%
Hageberg	636	306	5	301	48,1%	70	23,3%	112	37,2%	33	11,0%	40	13,3%	28	9,3%	5	1,7%	0	0,0%	1	0,3%	1	0,3%	1	0,3%
Eichelkamp	1.524	641	11	630	42,1%	113	17,9%	214	34,0%	58	9,2%	99	15,7%	76	12,1%	30	4,8%	6	1,0%	8	1,3%	2	0,3%	5	0,8%
Alt-Wolfsburg	827	396	8	388	47,9%	100	25,8%	122	31,4%	48	12,4%	35	9,0%	69	17,8%	6	1,5%	1	0,3%	1	0,3%	1	0,3%	3	0,8%
Steimker Berg	1.048	420	6	414	40,1%	113	27,3%	136	32,9%	35	8,5%	23	5,6%	83	20,0%	10	2,4%	3	0,7%	1	0,2%	1	0,2%	1	0,2%
Heiligendorf	1.777	905	4	901	50,9%	227	25,2%	299	33,2%	113	12,5%	101	11,2%	96	10,7%	22	2,4%	7	0,8%	6	0,7%	2	0,2%	3	0,3%
Kästorf	856	483	4	479	56,4%	136	28,4%	166	34,7%	52	10,9%	57	11,9%	31	6,5%	9	1,9%	3	0,6%	8	1,7%	1	0,2%	6	1,3%
Klieversberg	825	309	2	307	37,5%	126	41,0%	77	25,1%	35	11,4%	21	6,8%	35	11,4%	5	1,6%	0	0,0%	2	0,7%	0	0,0%	0	0,0%
Warmenau	398	214	1	213	53,8%	52	24,4%	75	35,2%	24	11,3%	30	14,1%	20	9,4%	3	1,4%	2	0,9%	1	0,5%	0	0,0%	1	0,5%
Rothenefelde	625	251	7	244	40,2%	41	16,8%	69	28,3%	32	13,1%	30	12,3%	33	13,5%	22	9,0%	2	0,8%	3	1,2%	0	0,0%	2	0,8%

Ergebnisse in den Stadt- und Ortsteilen nach der Reihenfolge der Zweitstimmen
Wahlkreis 51, Helmstedt-Wolfsburg, Wolfsburger Anteil

Bundestagswahl 26.09.2021

	NPD	V-Partei ³	ÖDP	MLPD	DKP	dieBasis	du.	LKR	Die Humanisten	Team Todenhöfer	Volt
1	0,1%	0	0,0%	1	0,1%	0	0,0%	0	0,0%	6	0,1%
2	0,2%	0	0,0%	1	0,1%	0	0,0%	0	0,0%	1	0,3%
0	0,0%	0	0,0%	1	0,2%	0	0,0%	0	0,0%	0	0,4%
1	0,1%	1	0,1%	0	0,0%	0	0,0%	0	0,0%	2	0,3%
0	0,0%	1	0,1%	3	0,3%	0	0,0%	1	0,1%	4	1,0%
0	0,0%	0	0,0%	0	0,0%	0	0,0%	1	0,3%	0	0,0%
0	0,0%	2	0,1%	1	0,1%	0	0,0%	1	0,1%	9	0,6%
0	0,0%	0	0,0%	2	0,6%	0	0,0%	0	0,0%	2	0,9%
2	0,2%	0	0,0%	2	0,2%	0	0,0%	0	0,0%	4	0,3%
1	0,2%	0	0,0%	2	0,3%	0	0,0%	2	0,3%	1	0,2%
0	0,0%	0	0,0%	2	0,3%	0	0,0%	0	0,0%	4	0,0%
1	0,2%	1	0,2%	3	0,5%	0	0,0%	0	0,0%	0	0,4%
0	0,0%	2	0,1%	0	0,0%	0	0,0%	0	0,0%	1	0,3%
14	0,1%	17	0,1%	48	0,2%	3	0,0%	13	0,1%	70	0,5%
3	0,3%	4	0,4%	2	0,2%	0	0,0%	1	0,1%	12	1,1%
3	0,1%	2	0,0%	6	0,1%	1	0,0%	0	0,0%	15	0,2%
2	0,1%	2	0,1%	6	0,3%	1	0,0%	1	0,0%	12	0,4%
1	0,3%	0	0,0%	0	0,0%	0	0,0%	0	0,0%	3	0,8%
0	0,0%	0	0,0%	0	0,0%	0	0,0%	0	0,0%	6	0,2%
1	0,1%	1	0,1%	3	0,3%	0	0,0%	0	0,0%	6	0,1%
0	0,0%	1	0,2%	1	0,2%	0	0,0%	0	0,0%	0	0,3%
0	0,0%	0	0,0%	0	0,0%	0	0,0%	1	0,1%	8	0,1%
2	0,1%	0	0,0%	2	0,1%	0	0,0%	0	0,0%	7	0,1%
9	0,2%	2	0,0%	8	0,2%	1	0,0%	3	0,1%	11	0,3%
4	0,2%	0	0,0%	9	0,4%	4	0,2%	1	0,0%	10	0,5%
3	0,1%	1	0,0%	3	0,1%	2	0,1%	0	0,0%	6	0,3%
1	0,1%	1	0,1%	1	0,1%	2	0,3%	0	0,0%	3	0,8%
0	0,0%	3	0,4%	1	0,1%	0	0,0%	0	0,0%	9	0,7%
0	0,0%	0	0,0%	0	0,0%	0	0,0%	1	0,5%	5	0,9%
2	0,3%	0	0,0%	4	0,6%	1	0,1%	0	0,0%	8	0,7%
0	0,0%	0	0,0%	2	0,1%	0	0,0%	1	0,1%	31	0,3%
0	0,0%	0	0,0%	0	0,0%	0	0,0%	0	0,0%	4	0,0%
0	0,0%	3	0,3%	0	0,0%	0	0,0%	1	0,1%	2	0,6%
2	0,7%	0	0,0%	2	0,7%	0	0,0%	0	0,0%	0	0,0%
1	0,2%	1	0,2%	1	0,2%	0	0,0%	0	0,0%	1	0,5%
0	0,0%	0	0,0%	0	0,0%	0	0,0%	0	0,0%	0	0,0%
0	0,0%	0	0,0%	0	0,0%	0	0,0%	0	0,0%	3	0,2%
2	0,2%	0	0,0%	5	0,6%	1	0,1%	0	0,0%	3	0,1%
0	0,0%	1	0,2%	0	0,0%	0	0,0%	0	0,0%	1	0,2%
0	0,0%	0	0,0%	3	1,0%	0	0,0%	1	0,3%	0	0,0%
0	0,0%	0	0,0%	0	0,0%	0	0,0%	0	0,0%	0	0,9%
0	0,0%	0	0,0%	0	0,0%	1	0,4%	0	0,0%	1	0,4%

Ergebnisse in den Stadt- und Ortsteilen nach der Reihenfolge der Zweitstimmen
Wahlkreis 51, Helmstedt-Wolfsburg, Wolfsburger Anteil

Bundestagswahl 26.09.2021

Stadt- /Ortsteil	Wahlberechtigte	Wähler	ungültige Zweitstimmen	gültige Zweitstimmen	Wahlbeteiligung	CDU	SPD	FDP	AfD	GRÜNE	DIE LINKE	Die PARTEI	Tierschutzpartei	FREIE WÄHLER	PIRATEN										
Kästorf	856	483	4	479	56,4%	136	28,4%	166	34,7%	52	10,9%	57	11,9%	31	6,5%	9	1,9%	3	0,6%	8	1,7%	1	0,2%	6	1,3%
Heßlingen	858	389	5	384	45,3%	101	26,3%	152	39,6%	29	7,6%	26	6,8%	46	12,0%	9	2,3%	3	0,8%	1	0,3%	3	0,8%	4	1,0%
Rothenfelde	625	251	7	244	40,2%	41	16,8%	69	28,3%	32	13,1%	30	12,3%	33	13,5%	22	9,0%	2	0,8%	3	1,2%	0	0,0%	2	0,8%
Eichelkamp	1.524	641	11	630	42,1%	113	17,9%	214	34,0%	58	9,2%	99	15,7%	76	12,1%	30	4,8%	6	1,0%	8	1,3%	2	0,3%	5	0,8%
Alt-Wolfsburg	827	396	8	388	47,9%	100	25,8%	122	31,4%	48	12,4%	35	9,0%	69	17,8%	6	1,5%	1	0,3%	1	0,3%	1	0,3%	3	0,8%
Stadtmitte	2.657	968	18	950	36,4%	152	16,0%	304	32,0%	94	9,9%	101	10,6%	146	15,4%	58	6,1%	16	1,7%	12	1,3%	8	0,8%	6	0,6%
Wendschott	2.696	1.472	19	1.453	54,6%	365	25,1%	501	34,5%	168	11,6%	135	9,3%	174	12,0%	28	1,9%	11	0,8%	16	1,1%	13	0,9%	9	0,6%
Barnstorf	979	555	5	550	56,7%	152	27,6%	198	36,0%	61	11,1%	34	6,2%	70	12,7%	10	1,8%	2	0,4%	1	0,2%	5	0,9%	3	0,5%
Fallersleben	8.428	4.081	65	4.016	48,4%	961	23,9%	1.513	37,7%	413	10,3%	331	8,2%	485	12,1%	104	2,6%	39	1,0%	32	0,8%	33	0,8%	20	0,5%
Laagberg	3.455	1.463	25	1.438	42,3%	319	22,2%	460	32,0%	170	11,8%	188	13,1%	153	10,6%	38	2,6%	13	0,9%	25	1,7%	17	1,2%	7	0,5%
Teichbreite	2.167	1.065	21	1.044	49,1%	244	23,4%	428	41,0%	96	9,2%	98	9,4%	78	7,5%	26	2,5%	10	1,0%	20	1,9%	17	1,6%	5	0,5%
Steimker Gärten	516	214	2	212	41,5%	50	23,6%	61	28,8%	33	15,6%	11	5,2%	41	19,3%	4	1,9%	1	0,5%	1	0,5%	1	0,5%	1	0,5%
Warmenau	398	214	1	213	53,8%	52	24,4%	75	35,2%	24	11,3%	30	14,1%	20	9,4%	3	1,4%	2	0,9%	1	0,5%	0	0,0%	1	0,5%
Ehmen	4.241	2.172	34	2.138	51,2%	543	25,4%	653	30,5%	277	13,0%	183	8,6%	308	14,4%	44	2,1%	22	1,0%	29	1,4%	11	0,5%	10	0,5%
Wohltberg	2.133	874	9	865	41,0%	164	19,0%	285	32,9%	110	12,7%	106	12,3%	111	12,8%	26	3,0%	10	1,2%	7	0,8%	11	1,3%	4	0,5%
Brackstedt	1.170	684	13	671	58,5%	155	23,1%	206	30,7%	84	12,5%	108	16,1%	61	9,1%	13	1,9%	6	0,9%	8	1,2%	9	1,3%	3	0,4%
Vorsfelde	8.823	4.194	67	4.127	47,5%	988	23,9%	1.503	36,4%	421	10,2%	459	11,1%	411	10,0%	120	2,9%	38	0,9%	49	1,2%	24	0,6%	18	0,4%
Hohenstein	1.910	728	13	715	38,1%	133	18,6%	246	34,4%	66	9,2%	106	14,8%	85	11,9%	23	3,2%	9	1,3%	11	1,5%	3	0,4%	3	0,4%
Kreuzheide	1.406	739	12	727	52,6%	192	26,4%	227	31,2%	85	11,7%	88	12,1%	89	12,2%	20	2,8%	6	0,8%	1	0,1%	7	1,0%	3	0,4%
Sandkamp	446	249	2	247	55,8%	82	33,2%	93	37,7%	21	8,5%	9	3,6%	21	8,5%	4	1,6%	3	1,2%	2	0,8%	1	0,4%	1	0,4%
Briefwahl	0	20.707	104	20.603		5.116	24,8%	7.258	35,2%	2.090	10,1%	1.202	5,8%	3.223	15,6%	511	2,5%	163	0,8%	273	1,3%	175	0,8%	82	0,4%
Schillerteich	1.520	530	14	516	34,9%	102	19,8%	181	35,1%	51	9,9%	43	8,3%	63	12,2%	43	8,3%	5	1,0%	6	1,2%	4	0,8%	2	0,4%
Tiergartenbreite	2.440	1.056	22	1.034	43,3%	237	22,9%	345	33,4%	90	8,7%	154	14,9%	98	9,5%	48	4,6%	8	0,8%	14	1,4%	11	1,1%	4	0,4%
Rabenberg	1.777	794	15	779	44,7%	170	21,8%	284	36,5%	90	11,6%	67	8,6%	87	11,2%	28	3,6%	8	1,0%	9	1,2%	4	0,5%	3	0,4%
Heiligendorf	1.777	905	4	901	50,9%	227	25,2%	299	33,2%	113	12,5%	101	11,2%	96	10,7%	22	2,4%	7	0,8%	6	0,7%	2	0,2%	3	0,3%
Hageberg	636	306	5	301	48,1%	70	23,3%	112	37,2%	33	11,0%	40	13,3%	28	9,3%	5	1,7%	0	0,0%	1	0,3%	1	0,3%	1	0,3%
Reislingen	4.403	2.253	21	2.232	51,2%	568	25,4%	731	32,8%	260	11,6%	253	11,3%	233	10,4%	56	2,5%	14	0,6%	26	1,2%	18	0,8%	7	0,3%
Almke	570	333	1	332	58,4%	90	27,1%	129	38,9%	24	7,2%	41	12,3%	28	8,4%	7	2,1%	1	0,3%	2	0,6%	4	1,2%	1	0,3%
Köhlerberg	848	346	4	342	40,8%	65	19,0%	115	33,6%	35	10,2%	31	9,1%	58	17,0%	11	3,2%	4	1,2%	6	1,8%	4	1,2%	1	0,3%
Mörse	2.774	1.443	16	1.427	52,0%	416	29,2%	409	28,7%	206	14,4%	137	9,6%	159	11,1%	23	1,6%	12	0,8%	6	0,4%	9	0,6%	4	0,3%
Hehlingen	1.381	797	8	789	57,7%	199	25,2%	263	33,3%	90	11,4%	64	8,1%	106	13,4%	14	1,8%	10	1,3%	13	1,6%	5	0,6%	2	0,3%
Sülfeld	2.298	1.231	12	1.219	53,6%	296	24,3%	437	35,8%	139	11,4%	105	8,6%	148	12,1%	23	1,9%	15	1,2%	9	0,7%	18	1,5%	3	0,2%
Steimker Berg	1.048	420	6	414	40,1%	113	27,3%	136	32,9%	35	8,5%	23	5,6%	83	20,0%	10	2,4%	3	0,7%	1	0,2%	1	0,2%	1	0,2%
Hattorf	1.475	888	11	877	60,2%	218	24,9%	321	36,6%	97	11,1%	74	8,4%	98	11,2%	20	2,3%	8	0,9%	11	1,3%	3	0,3%	2	0,2%
Detmerode	5.171	2.350	40	2.310	45,4%	560	24,2%	867	37,5%	163	7,1%	281	12,2%	211	9,1%	88	3,8%	27	1,2%	26	1,1%	13	0,6%	5	0,2%
Velstove	847	495	2	493	58,4%	122	24,7%	148	30,0%	65	13,2%	49	9,9%	77	15,6%	12	2,4%	2	0,4%	3	0,6%	7	1,4%	1	0,2%
Neindorf	1.084	594	8	586	54,8%	131	22,4%	232	39,6%	53	9,0%	61	10,4%	54	9,2%	12	2,0%	5	0,9%	14	2,4%	6	1,0%	1	0,2%
Neuhaus	1.234	630	4	626	51,1%	173	27,6%	184	29,4%	76	12,1%	62	9,9%	98	15,7%	12	1,9%	6	1,0%	2	0,3%	4	0,6%	1	0,2%
Westhagen	5.048	2.005	38	1.967	39,7%	467	23,7%	552	28,1%	173	8,8%	456	23,2%	110	5,6%	90	4,6%	18	0,9%	29	1,5%	8	0,4%	3	0,2%
Nordsteimke	1.865	986	12	974	52,9%	279	28,6%	285	29,3%	111	11,4%	106	10,9%	138	14,2%	13	1,3%	4	0,4%	8	0,8%	7	0,7%	1	0,1%
Klieversberg	825	309	2	307	37,5%	126	41,0%	77	25,1%	35	11,4%	21	6,8%	35	11,4%	5	1,6%	0	0,0%	2	0,7%	0	0,0%	0	0,0%
Hellwinkel	1.800	838	25	813	46,6%	196	24,1%	258	31,7%	82	10,1%	108	13,3%	79	9,7%	35	4,3%	13	1,6%	9	1,1%	4	0,5%	0	0,0%

Ergebnisse in den Stadt- und Ortsteilen nach der Reihenfolge der Zweitstimmen
Wahlkreis 51, Helmstedt-Wolfsburg, Wolfsburger Anteil

	NPD	V-Partei ³	ÖDP	MLPD	DKP	dieBasis	du.	LKR	Die Humanisten	Team Todenhöfer	Volt										
0	0,0%	1	0,2%	0	0,0%	0	0,0%	0	0,0%	1	0,2%	1	0,2%								
1	0,3%	0	0,0%	0	0,0%	0	0,0%	0	0,0%	3	0,8%	3	0,8%								
0	0,0%	0	0,0%	0	0,0%	1	0,4%	1	0,4%	5	2,0%	1	0,4%								
1	0,2%	1	0,2%	1	0,2%	0	0,0%	0	0,0%	10	1,6%	1	0,2%	3	0,5%						
0	0,0%	0	0,0%	0	0,0%	0	0,0%	0	0,0%	2	0,5%	0	0,0%	0	0,0%						
3	0,3%	4	0,4%	2	0,2%	0	0,0%	0	0,0%	17	1,8%	0	0,0%	1	0,1%	4	0,4%	12	1,3%	10	1,1%
0	0,0%	2	0,1%	0	0,0%	0	0,0%	0	0,0%	24	1,7%	0	0,0%	0	0,0%	1	0,1%	1	0,1%	5	0,3%
1	0,2%	1	0,2%	3	0,5%	0	0,0%	0	0,0%	6	1,1%	1	0,2%	0	0,0%	0	0,0%	0	0,0%	2	0,4%
3	0,1%	2	0,0%	6	0,1%	1	0,0%	0	0,0%	39	1,0%	4	0,1%	0	0,0%	7	0,2%	15	0,4%	8	0,2%
0	0,0%	2	0,1%	1	0,1%	0	0,0%	0	0,0%	26	1,8%	0	0,0%	1	0,1%	0	0,0%	9	0,6%	9	0,6%
1	0,1%	0	0,0%	1	0,1%	0	0,0%	0	0,0%	13	1,2%	0	0,0%	0	0,0%	0	0,0%	6	0,6%	1	0,1%
0	0,0%	0	0,0%	0	0,0%	0	0,0%	0	0,0%	0	0,0%	1	0,5%	0	0,0%	0	0,0%	5	2,4%	2	0,9%
0	0,0%	0	0,0%	0	0,0%	0	0,0%	0	0,0%	3	1,4%	0	0,0%	0	0,0%	0	0,0%	0	0,0%	2	0,9%
3	0,1%	1	0,0%	3	0,1%	2	0,1%	0	0,0%	31	1,4%	0	0,0%	0	0,0%	5	0,2%	6	0,3%	7	0,3%
0	0,0%	1	0,1%	3	0,3%	0	0,0%	0	0,0%	11	1,3%	0	0,0%	1	0,1%	2	0,2%	4	0,5%	9	1,0%
1	0,1%	1	0,1%	0	0,0%	0	0,0%	0	0,0%	11	1,6%	1	0,1%	0	0,0%	0	0,0%	2	0,3%	2	0,3%
9	0,2%	2	0,0%	8	0,2%	1	0,0%	0	0,0%	37	0,9%	2	0,0%	3	0,1%	9	0,2%	11	0,3%	14	0,3%
2	0,3%	0	0,0%	4	0,6%	1	0,1%	0	0,0%	9	1,3%	1	0,1%	0	0,0%	0	0,0%	8	1,1%	5	0,7%
0	0,0%	0	0,0%	2	0,3%	0	0,0%	0	0,0%	3	0,4%	0	0,0%	0	0,0%	0	0,0%	4	0,6%	0	0,0%
0	0,0%	0	0,0%	0	0,0%	0	0,0%	0	0,0%	5	2,0%	0	0,0%	0	0,0%	1	0,4%	4	1,6%	0	0,0%
14	0,1%	17	0,1%	48	0,2%	3	0,0%	13	0,1%	208	1,0%	19	0,1%	7	0,0%	13	0,1%	70	0,3%	98	0,5%
0	0,0%	0	0,0%	0	0,0%	0	0,0%	0	0,0%	7	1,4%	1	0,2%	0	0,0%	1	0,2%	6	1,2%	1	0,2%
2	0,2%	0	0,0%	2	0,2%	0	0,0%	0	0,0%	12	1,2%	2	0,2%	0	0,0%	0	0,0%	4	0,4%	3	0,3%
1	0,1%	1	0,1%	1	0,1%	2	0,3%	0	0,0%	12	1,5%	2	0,3%	0	0,0%	1	0,1%	3	0,4%	6	0,8%
2	0,2%	0	0,0%	5	0,6%	1	0,1%	0	0,0%	13	1,4%	0	0,0%	0	0,0%	0	0,0%	3	0,3%	1	0,1%
2	0,7%	0	0,0%	2	0,7%	0	0,0%	1	0,3%	5	1,7%	0	0,0%	0	0,0%	0	0,0%	0	0,0%	0	0,0%
2	0,1%	2	0,1%	6	0,3%	1	0,0%	0	0,0%	27	1,2%	4	0,2%	1	0,0%	3	0,1%	12	0,5%	8	0,4%
0	0,0%	0	0,0%	0	0,0%	0	0,0%	0	0,0%	4	1,2%	0	0,0%	1	0,3%	0	0,0%	0	0,0%	0	0,0%
0	0,0%	0	0,0%	2	0,6%	0	0,0%	0	0,0%	5	1,5%	0	0,0%	0	0,0%	0	0,0%	2	0,6%	3	0,9%
2	0,1%	0	0,0%	2	0,1%	0	0,0%	0	0,0%	32	2,2%	0	0,0%	0	0,0%	2	0,1%	7	0,5%	1	0,1%
0	0,0%	0	0,0%	0	0,0%	0	0,0%	0	0,0%	13	1,6%	0	0,0%	1	0,1%	0	0,0%	8	1,0%	1	0,1%
2	0,2%	0	0,0%	1	0,1%	0	0,0%	0	0,0%	16	1,3%	1	0,1%	0	0,0%	1	0,1%	1	0,1%	4	0,3%
0	0,0%	0	0,0%	0	0,0%	0	0,0%	0	0,0%	4	1,0%	0	0,0%	0	0,0%	0	0,0%	3	0,7%	1	0,2%
0	0,0%	3	0,3%	0	0,0%	0	0,0%	0	0,0%	13	1,5%	1	0,1%	1	0,1%	0	0,0%	2	0,2%	5	0,6%
4	0,2%	0	0,0%	9	0,4%	4	0,2%	0	0,0%	26	1,1%	1	0,0%	1	0,0%	3	0,1%	10	0,4%	11	0,5%
0	0,0%	0	0,0%	1	0,2%	0	0,0%	0	0,0%	4	0,8%	0	0,0%	0	0,0%	0	0,0%	0	0,0%	2	0,4%
1	0,2%	0	0,0%	2	0,3%	0	0,0%	0	0,0%	10	1,7%	0	0,0%	2	0,3%	0	0,0%	1	0,2%	1	0,2%
0	0,0%	1	0,2%	1	0,2%	0	0,0%	0	0,0%	3	0,5%	0	0,0%	0	0,0%	1	0,2%	0	0,0%	2	0,3%
0	0,0%	0	0,0%	2	0,1%	0	0,0%	0	0,0%	21	1,1%	0	0,0%	1	0,1%	0	0,0%	31	1,6%	6	0,3%
1	0,1%	1	0,1%	3	0,3%	0	0,0%	0	0,0%	10	1,0%	0	0,0%	0	0,0%	0	0,0%	6	0,6%	1	0,1%
0	0,0%	0	0,0%	3	1,0%	0	0,0%	0	0,0%	2	0,7%	0	0,0%	1	0,3%	0	0,0%	0	0,0%	0	0,0%
0	0,0%	3	0,4%	1	0,1%	0	0,0%	0	0,0%	8	1,0%	1	0,1%	0	0,0%	1	0,1%	9	1,1%	6	0,7%

Ergebnisse in den Stadt- und Ortsteilen nach der Reihenfolge der Zweitstimmen
Wahlkreis 51, Helmstedt-Wolfsburg, Wolfsburger Anteil

Bundestagswahl 26.09.2021

Stadt- /Ortsteil	Wahlberechtigte	Wähler	ungültige Zweitstimmen	gültige Zweitstimmen	Wahlbeteiligung	CDU	SPD	FDP	AfD	GRÜNE	DIE LINKE	Die PARTEI	Tierschutzpartei	FREIE WÄHLER	PIRATEN										
Hageberg	636	306	5	301	48,1%	70	23,3%	112	37,2%	33	11,0%	40	13,3%	28	9,3%	5	1,7%	0	0,0%	1	0,3%	1	0,3%	1	0,3%
Stadtmitte	2.657	968	18	950	36,4%	152	16,0%	304	32,0%	94	9,9%	101	10,6%	146	15,4%	58	6,1%	16	1,7%	12	1,3%	8	0,8%	6	0,6%
Hohenstein	1.910	728	13	715	38,1%	133	18,6%	246	34,4%	66	9,2%	106	14,8%	85	11,9%	23	3,2%	9	1,3%	11	1,5%	3	0,4%	3	0,4%
Heßlingen	858	389	5	384	45,3%	101	26,3%	152	39,6%	29	7,6%	26	6,8%	46	12,0%	9	2,3%	3	0,8%	1	0,3%	3	0,8%	4	1,0%
Heiligendorf	1.777	905	4	901	50,9%	227	25,2%	299	33,2%	113	12,5%	101	11,2%	96	10,7%	22	2,4%	7	0,8%	6	0,7%	2	0,2%	3	0,3%
Vorsfelde	8.823	4.194	67	4.127	47,5%	988	23,9%	1.503	36,4%	421	10,2%	459	11,1%	411	10,0%	120	2,9%	38	0,9%	49	1,2%	24	0,6%	18	0,4%
Tiergartenbreite	2.440	1.056	22	1.034	43,3%	237	22,9%	345	33,4%	90	8,7%	154	14,9%	98	9,5%	48	4,6%	8	0,8%	14	1,4%	11	1,1%	4	0,4%
Barnstorf	979	555	5	550	56,7%	152	27,6%	198	36,0%	61	11,1%	34	6,2%	70	12,7%	10	1,8%	2	0,4%	1	0,2%	5	0,9%	3	0,5%
Detmerode	5.171	2.350	40	2.310	45,4%	560	24,2%	867	37,5%	163	7,1%	281	12,2%	211	9,1%	88	3,8%	27	1,2%	26	1,1%	13	0,6%	5	0,2%
Neindorf	1.084	594	8	586	54,8%	131	22,4%	232	39,6%	53	9,0%	61	10,4%	54	9,2%	12	2,0%	5	0,9%	14	2,4%	6	1,0%	1	0,2%
Sülfeld	2.298	1.231	12	1.219	53,6%	296	24,3%	437	35,8%	139	11,4%	105	8,6%	148	12,1%	23	1,9%	15	1,2%	9	0,7%	18	1,5%	3	0,2%
Eichelkamp	1.524	641	11	630	42,1%	113	17,9%	214	34,0%	58	9,2%	99	15,7%	76	12,1%	30	4,8%	6	1,0%	8	1,3%	2	0,3%	5	0,8%
Brackstedt	1.170	684	13	671	58,5%	155	23,1%	206	30,7%	84	12,5%	108	16,1%	61	9,1%	13	1,9%	6	0,9%	8	1,2%	9	1,3%	3	0,4%
Ehmen	4.241	2.172	34	2.138	51,2%	543	25,4%	653	30,5%	277	13,0%	183	8,6%	308	14,4%	44	2,1%	22	1,0%	29	1,4%	11	0,5%	10	0,5%
Mörse	2.774	1.443	16	1.427	52,0%	416	29,2%	409	28,7%	206	14,4%	137	9,6%	159	11,1%	23	1,6%	12	0,8%	6	0,4%	9	0,6%	4	0,3%
Rabenberg	1.777	794	15	779	44,7%	170	21,8%	284	36,5%	90	11,6%	67	8,6%	87	11,2%	28	3,6%	8	1,0%	9	1,2%	4	0,5%	3	0,4%
Nordsteimke	1.865	986	12	974	52,9%	279	28,6%	285	29,3%	111	11,4%	106	10,9%	138	14,2%	13	1,3%	4	0,4%	8	0,8%	7	0,7%	1	0,1%
Teichbreite	2.167	1.065	21	1.044	49,1%	244	23,4%	428	41,0%	96	9,2%	98	9,4%	78	7,5%	26	2,5%	10	1,0%	20	1,9%	17	1,6%	5	0,5%
Reislingen	4.403	2.253	21	2.232	51,2%	568	25,4%	731	32,8%	260	11,6%	253	11,3%	233	10,4%	56	2,5%	14	0,6%	26	1,2%	18	0,8%	7	0,3%
Fallersleben	8.428	4.081	65	4.016	48,4%	961	23,9%	1.513	37,7%	413	10,3%	331	8,2%	485	12,1%	104	2,6%	39	1,0%	32	0,8%	33	0,8%	20	0,5%
Briefwahl	0	20.707	104	20.603		5.116	24,8%	7.258	35,2%	2.090	10,1%	1.202	5,8%	3.223	15,6%	511	2,5%	163	0,8%	273	1,3%	175	0,8%	82	0,4%
Klieversberg	825	309	2	307	37,5%	126	41,0%	77	25,1%	35	11,4%	21	6,8%	35	11,4%	5	1,6%	0	0,0%	2	0,7%	0	0,0%	0	0,0%
Sandkamp	446	249	2	247	55,8%	82	33,2%	93	37,7%	21	8,5%	9	3,6%	21	8,5%	4	1,6%	3	1,2%	2	0,8%	1	0,4%	1	0,4%
Kästorf	856	483	4	479	56,4%	136	28,4%	166	34,7%	52	10,9%	57	11,9%	31	6,5%	9	1,9%	3	0,6%	8	1,7%	1	0,2%	6	1,3%
Neuhaus	1.234	630	4	626	51,1%	173	27,6%	184	29,4%	76	12,1%	62	9,9%	98	15,7%	12	1,9%	6	1,0%	2	0,3%	4	0,6%	1	0,2%
Steimker Berg	1.048	420	6	414	40,1%	113	27,3%	136	32,9%	35	8,5%	23	5,6%	83	20,0%	10	2,4%	3	0,7%	1	0,2%	1	0,2%	1	0,2%
Almke	570	333	1	332	58,4%	90	27,1%	129	38,9%	24	7,2%	41	12,3%	28	8,4%	7	2,1%	1	0,3%	2	0,6%	4	1,2%	1	0,3%
Kreuzheide	1.406	739	12	727	52,6%	192	26,4%	227	31,2%	85	11,7%	88	12,1%	89	12,2%	20	2,8%	6	0,8%	1	0,1%	7	1,0%	3	0,4%
Alt-Wolfsburg	827	396	8	388	47,9%	100	25,8%	122	31,4%	48	12,4%	35	9,0%	69	17,8%	6	1,5%	1	0,3%	1	0,3%	1	0,3%	3	0,8%
Hehlingen	1.381	797	8	789	57,7%	199	25,2%	263	33,3%	90	11,4%	64	8,1%	106	13,4%	14	1,8%	10	1,3%	13	1,6%	5	0,6%	2	0,3%
Wendschott	2.696	1.472	19	1.453	54,6%	365	25,1%	501	34,5%	168	11,6%	135	9,3%	174	12,0%	28	1,9%	11	0,8%	16	1,1%	13	0,9%	9	0,6%
Hattorf	1.475	888	11	877	60,2%	218	24,9%	321	36,6%	97	11,1%	74	8,4%	98	11,2%	20	2,3%	8	0,9%	11	1,3%	3	0,3%	2	0,2%
Velstove	847	495	2	493	58,4%	122	24,7%	148	30,0%	65	13,2%	49	9,9%	77	15,6%	12	2,4%	2	0,4%	3	0,6%	7	1,4%	1	0,2%
Warmenau	398	214	1	213	53,8%	52	24,4%	75	35,2%	24	11,3%	30	14,1%	20	9,4%	3	1,4%	2	0,9%	1	0,5%	0	0,0%	1	0,5%
Hellwinkel	1.800	838	25	813	46,6%	196	24,1%	258	31,7%	82	10,1%	108	13,3%	79	9,7%	35	4,3%	13	1,6%	9	1,1%	4	0,5%	0	0,0%
Westhagen	5.048	2.005	38	1.967	39,7%	467	23,7%	552	28,1%	173	8,8%	456	23,2%	110	5,6%	90	4,6%	18	0,9%	29	1,5%	8	0,4%	3	0,2%
Steimker Gärten	516	214	2	212	41,5%	50	23,6%	61	28,8%	33	15,6%	11	5,2%	41	19,3%	4	1,9%	1	0,5%	1	0,5%	1	0,5%	1	0,5%
Laagberg	3.455	1.463	25	1.438	42,3%	319	22,2%	460	32,0%	170	11,8%	188	13,1%	153	10,6%	38	2,6%	13	0,9%	25	1,7%	17	1,2%	7	0,5%
Schillerteich	1.520	530	14	516	34,9%	102	19,8%	181	35,1%	51	9,9%	43	8,3%	63	12,2%	43	8,3%	5	1,0%	6	1,2%	4	0,8%	2	0,4%
Köhlerberg	848	346	4	342	40,8%	65	19,0%	115	33,6%	35	10,2%	31	9,1%	58	17,0%	11	3,2%	4	1,2%	6	1,8%	4	1,2%	1	0,3%
Wohltberg	2.133	874	9	865	41,0%	164	19,0%	285	32,9%	110	12,7%	106	12,3%	111	12,8%	26	3,0%	10	1,2%	7	0,8%	11	1,3%	4	0,5%
Rothfelde	625	251	7	244	40,2%	41	16,8%	69	28,3%	32	13,1%	30	12,3%	33	13,5%	22	9,0%	2	0,8%	3	1,2%	0	0,0%	2	0,8%

Ergebnisse in den Stadt- und Ortsteilen nach der Reihenfolge der Zweitstimmen
Wahlkreis 51, Helmstedt-Wolfsburg, Wolfsburger Anteil

Bundestagswahl 26.09.2021

Stadt- /Ortsteil	Wahlberechtigte	Wähler	ungültige Zweitstimmen	gültige Zweitstimmen	Wahlbeteiligung	CDU	SPD	FDP	AfD	GRÜNE	DIE LINKE	Die PARTEI	Tierschutzpartei	FREIE WÄHLER	PIRATEN										
Stadtmitte	2.657	968	18	950	36,4%	152	16,0%	304	32,0%	94	9,9%	101	10,6%	146	15,4%	58	6,1%	16	1,7%	12	1,3%	8	0,8%	6	0,6%
Hellwinkel	1.800	838	25	813	46,6%	196	24,1%	258	31,7%	82	10,1%	108	13,3%	79	9,7%	35	4,3%	13	1,6%	9	1,1%	4	0,5%	0	0,0%
Hattorf	1.475	888	11	877	60,2%	218	24,9%	321	36,6%	97	11,1%	74	8,4%	98	11,2%	20	2,3%	8	0,9%	11	1,3%	3	0,3%	2	0,2%
Kästorf	856	483	4	479	56,4%	136	28,4%	166	34,7%	52	10,9%	57	11,9%	31	6,5%	9	1,9%	3	0,6%	8	1,7%	1	0,2%	6	1,3%
Barnstorf	979	555	5	550	56,7%	152	27,6%	198	36,0%	61	11,1%	34	6,2%	70	12,7%	10	1,8%	2	0,4%	1	0,2%	5	0,9%	3	0,5%
Neuhaus	1.234	630	4	626	51,1%	173	27,6%	184	29,4%	76	12,1%	62	9,9%	98	15,7%	12	1,9%	6	1,0%	2	0,3%	4	0,6%	1	0,2%
Eichelkamp	1.524	641	11	630	42,1%	113	17,9%	214	34,0%	58	9,2%	99	15,7%	76	12,1%	30	4,8%	6	1,0%	8	1,3%	2	0,3%	5	0,8%
Brackstedt	1.170	684	13	671	58,5%	155	23,1%	206	30,7%	84	12,5%	108	16,1%	61	9,1%	13	1,9%	6	0,9%	8	1,2%	9	1,3%	3	0,4%
Laagberg	3.455	1.463	25	1.438	42,3%	319	22,2%	460	32,0%	170	11,8%	188	13,1%	153	10,6%	38	2,6%	13	0,9%	25	1,7%	17	1,2%	7	0,5%
Wendschott	2.696	1.472	19	1.453	54,6%	365	25,1%	501	34,5%	168	11,6%	135	9,3%	174	12,0%	28	1,9%	11	0,8%	16	1,1%	13	0,9%	9	0,6%
Rabenberg	1.777	794	15	779	44,7%	170	21,8%	284	36,5%	90	11,6%	67	8,6%	87	11,2%	28	3,6%	8	1,0%	9	1,2%	4	0,5%	3	0,4%
Wohlthberg	2.133	874	9	865	41,0%	164	19,0%	285	32,9%	110	12,7%	106	12,3%	111	12,8%	26	3,0%	10	1,2%	7	0,8%	11	1,3%	4	0,5%
Nordsteinke	1.865	986	12	974	52,9%	279	28,6%	285	29,3%	111	11,4%	106	10,9%	138	14,2%	13	1,3%	4	0,4%	8	0,8%	7	0,7%	1	0,1%
Reislingen	4.403	2.253	21	2.232	51,2%	568	25,4%	731	32,8%	260	11,6%	253	11,3%	233	10,4%	56	2,5%	14	0,6%	26	1,2%	18	0,8%	7	0,3%
Briefwahl	0	20.707	104	20.603		5.116	24,8%	7.258	35,2%	2.090	10,1%	1.202	5,8%	3.223	15,6%	511	2,5%	163	0,8%	273	1,3%	175	0,8%	82	0,4%
Fallersleben	8.428	4.081	65	4.016	48,4%	961	23,9%	1.513	37,7%	413	10,3%	331	8,2%	485	12,1%	104	2,6%	39	1,0%	32	0,8%	33	0,8%	20	0,5%
Vorsfelde	8.823	4.194	67	4.127	47,5%	988	23,9%	1.503	36,4%	421	10,2%	459	11,1%	411	10,0%	120	2,9%	38	0,9%	49	1,2%	24	0,6%	18	0,4%
Ehmen	4.241	2.172	34	2.138	51,2%	543	25,4%	653	30,5%	277	13,0%	183	8,6%	308	14,4%	44	2,1%	22	1,0%	29	1,4%	11	0,5%	10	0,5%
Klieversberg	825	309	2	307	37,5%	126	41,0%	77	25,1%	35	11,4%	21	6,8%	35	11,4%	5	1,6%	0	0,0%	2	0,7%	0	0,0%	0	0,0%
Sandkamp	446	249	2	247	55,8%	82	33,2%	93	37,7%	21	8,5%	9	3,6%	21	8,5%	4	1,6%	3	1,2%	2	0,8%	1	0,4%	1	0,4%
Mörse	2.774	1.443	16	1.427	52,0%	416	29,2%	409	28,7%	206	14,4%	137	9,6%	159	11,1%	23	1,6%	12	0,8%	6	0,4%	9	0,6%	4	0,3%
Steimker Berg	1.048	420	6	414	40,1%	113	27,3%	136	32,9%	35	8,5%	23	5,6%	83	20,0%	10	2,4%	3	0,7%	1	0,2%	1	0,2%	1	0,2%
Almke	570	333	1	332	58,4%	90	27,1%	129	38,9%	24	7,2%	41	12,3%	28	8,4%	7	2,1%	1	0,3%	2	0,6%	4	1,2%	1	0,3%
Kreuzheide	1.406	739	12	727	52,6%	192	26,4%	227	31,2%	85	11,7%	88	12,1%	89	12,2%	20	2,8%	6	0,8%	1	0,1%	7	1,0%	3	0,4%
Heßlingen	858	389	5	384	45,3%	101	26,3%	152	39,6%	29	7,6%	26	6,8%	46	12,0%	9	2,3%	3	0,8%	1	0,3%	3	0,8%	4	1,0%
Alt-Wolfsburg	827	396	8	388	47,9%	100	25,8%	122	31,4%	48	12,4%	35	9,0%	69	17,8%	6	1,5%	1	0,3%	1	0,3%	1	0,3%	3	0,8%
Hehlingen	1.381	797	8	789	57,7%	199	25,2%	263	33,3%	90	11,4%	64	8,1%	106	13,4%	14	1,8%	10	1,3%	13	1,6%	5	0,6%	2	0,3%
Heiligendorf	1.777	905	4	901	50,9%	227	25,2%	299	33,2%	113	12,5%	101	11,2%	96	10,7%	22	2,4%	7	0,8%	6	0,7%	2	0,2%	3	0,3%
Velstove	847	495	2	493	58,4%	122	24,7%	148	30,0%	65	13,2%	49	9,9%	77	15,6%	12	2,4%	2	0,4%	3	0,6%	7	1,4%	1	0,2%
Warmenau	398	214	1	213	53,8%	52	24,4%	75	35,2%	24	11,3%	30	14,1%	20	9,4%	3	1,4%	2	0,9%	1	0,5%	0	0,0%	1	0,5%
Sülfeld	2.298	1.231	12	1.219	53,6%	296	24,3%	437	35,8%	139	11,4%	105	8,6%	148	12,1%	23	1,9%	15	1,2%	9	0,7%	18	1,5%	3	0,2%
Detmerode	5.171	2.350	40	2.310	45,4%	560	24,2%	867	37,5%	163	7,1%	281	12,2%	211	9,1%	88	3,8%	27	1,2%	26	1,1%	13	0,6%	5	0,2%
Westhagen	5.048	2.005	38	1.967	39,7%	467	23,7%	552	28,1%	173	8,8%	456	23,2%	110	5,6%	90	4,6%	18	0,9%	29	1,5%	8	0,4%	3	0,2%
Steimker Gärten	516	214	2	212	41,5%	50	23,6%	61	28,8%	33	15,6%	11	5,2%	41	19,3%	4	1,9%	1	0,5%	1	0,5%	1	0,5%	1	0,5%
Teichbreite	2.167	1.065	21	1.044	49,1%	244	23,4%	428	41,0%	96	9,2%	98	9,4%	78	7,5%	26	2,5%	10	1,0%	20	1,9%	17	1,6%	5	0,5%
Hageberg	636	306	5	301	48,1%	70	23,3%	112	37,2%	33	11,0%	40	13,3%	28	9,3%	5	1,7%	0	0,0%	1	0,3%	1	0,3%	1	0,3%
Tiergartenbreite	2.440	1.056	22	1.034	43,3%	237	22,9%	345	33,4%	90	8,7%	154	14,9%	98	9,5%	48	4,6%	8	0,8%	14	1,4%	11	1,1%	4	0,4%
Neindorf	1.084	594	8	586	54,8%	131	22,4%	232	39,6%	53	9,0%	61	10,4%	54	9,2%	12	2,0%	5	0,9%	14	2,4%	6	1,0%	1	0,2%
Schillerteich	1.520	530	14	516	34,9%	102	19,8%	181	35,1%	51	9,9%	43	8,3%	63	12,2%	43	8,3%	5	1,0%	6	1,2%	4	0,8%	2	0,4%
Köhlerberg	848	346	4	342	40,8%	65	19,0%	115	33,6%	35	10,2%	31	9,1%	58	17,0%	11	3,2%	4	1,2%	6	1,8%	4	1,2%	1	0,3%
Hohenstein	1.910	728	13	715	38,1%	133	18,6%	246	34,4%	66	9,2%	106	14,8%	85	11,9%	23	3,2%	9	1,3%	11	1,5%	3	0,4%	3	0,4%
Rothfelde	625	251	7	244	40,2%	41	16,8%	69	28,3%	32	13,1%	30	12,3%	33	13,5%	22	9,0%	2	0,8%	3	1,2%	0	0,0%	2	0,8%

Ergebnisse in den Stadt- und Ortsteilen nach der Reihenfolge der Zweitstimmen
Wahlkreis 51, Helmstedt-Wolfsburg, Wolfsburger Anteil

		V-Partei ³		ÖDP		MLPD		DKP		dieBasis		du.		LKR		Die Humanisten		Team Totenhöfer		Volt	
3	0,3%	4	0,4%	2	0,2%	0	0,0%	0	0,0%	17	1,8%	0	0,0%	1	0,1%	4	0,4%	12	1,3%	10	1,1%
0	0,0%	3	0,4%	1	0,1%	0	0,0%	0	0,0%	8	1,0%	1	0,1%	0	0,0%	1	0,1%	9	1,1%	6	0,7%
0	0,0%	3	0,3%	0	0,0%	0	0,0%	0	0,0%	13	1,5%	1	0,1%	1	0,1%	0	0,0%	2	0,2%	5	0,6%
0	0,0%	1	0,2%	0	0,0%	0	0,0%	0	0,0%	6	1,3%	1	0,2%	0	0,0%	0	0,0%	1	0,2%	1	0,2%
1	0,2%	1	0,2%	3	0,5%	0	0,0%	0	0,0%	6	1,1%	1	0,2%	0	0,0%	0	0,0%	0	0,0%	2	0,4%
0	0,0%	1	0,2%	1	0,2%	0	0,0%	0	0,0%	3	0,5%	0	0,0%	0	0,0%	1	0,2%	0	0,0%	2	0,3%
1	0,2%	1	0,2%	1	0,2%	0	0,0%	0	0,0%	10	1,6%	1	0,2%	0	0,0%	1	0,2%	1	0,2%	3	0,5%
1	0,1%	1	0,1%	0	0,0%	0	0,0%	0	0,0%	11	1,6%	1	0,1%	0	0,0%	0	0,0%	2	0,3%	2	0,3%
0	0,0%	2	0,1%	1	0,1%	0	0,0%	0	0,0%	26	1,8%	0	0,0%	1	0,1%	0	0,0%	9	0,6%	9	0,6%
0	0,0%	2	0,1%	0	0,0%	0	0,0%	0	0,0%	24	1,7%	0	0,0%	0	0,0%	1	0,1%	1	0,1%	5	0,3%
1	0,1%	1	0,1%	1	0,1%	2	0,3%	0	0,0%	12	1,5%	2	0,3%	0	0,0%	1	0,1%	3	0,4%	6	0,8%
0	0,0%	1	0,1%	3	0,3%	0	0,0%	0	0,0%	11	1,3%	0	0,0%	1	0,1%	2	0,2%	4	0,5%	9	1,0%
1	0,1%	1	0,1%	3	0,3%	0	0,0%	0	0,0%	10	1,0%	0	0,0%	0	0,0%	0	0,0%	6	0,6%	1	0,1%
2	0,1%	2	0,1%	6	0,3%	1	0,0%	0	0,0%	27	1,2%	4	0,2%	1	0,0%	3	0,1%	12	0,5%	8	0,4%
14	0,1%	17	0,1%	48	0,2%	3	0,0%	13	0,1%	208	1,0%	19	0,1%	7	0,0%	13	0,1%	70	0,3%	98	0,5%
3	0,1%	2	0,0%	6	0,1%	1	0,0%	0	0,0%	39	1,0%	4	0,1%	0	0,0%	7	0,2%	15	0,4%	8	0,2%
9	0,2%	2	0,0%	8	0,2%	1	0,0%	0	0,0%	37	0,9%	2	0,0%	3	0,1%	9	0,2%	11	0,3%	14	0,3%
3	0,1%	1	0,0%	3	0,1%	2	0,1%	0	0,0%	31	1,4%	0	0,0%	0	0,0%	5	0,2%	6	0,3%	7	0,3%
0	0,0%	0	0,0%	3	1,0%	0	0,0%	0	0,0%	2	0,7%	0	0,0%	1	0,3%	0	0,0%	0	0,0%	0	0,0%
0	0,0%	0	0,0%	0	0,0%	0	0,0%	0	0,0%	5	2,0%	0	0,0%	0	0,0%	1	0,4%	4	1,6%	0	0,0%
2	0,1%	0	0,0%	2	0,1%	0	0,0%	0	0,0%	32	2,2%	0	0,0%	0	0,0%	2	0,1%	7	0,5%	1	0,1%
0	0,0%	0	0,0%	0	0,0%	0	0,0%	0	0,0%	4	1,0%	0	0,0%	0	0,0%	0	0,0%	3	0,7%	1	0,2%
0	0,0%	0	0,0%	0	0,0%	0	0,0%	0	0,0%	4	1,2%	0	0,0%	1	0,3%	0	0,0%	0	0,0%	0	0,0%
0	0,0%	0	0,0%	2	0,3%	0	0,0%	0	0,0%	3	0,4%	0	0,0%	0	0,0%	0	0,0%	4	0,6%	0	0,0%
1	0,3%	0	0,0%	0	0,0%	0	0,0%	0	0,0%	3	0,8%	0	0,0%	0	0,0%	0	0,0%	3	0,8%	3	0,8%
0	0,0%	0	0,0%	0	0,0%	0	0,0%	0	0,0%	2	0,5%	0	0,0%	0	0,0%	0	0,0%	0	0,0%	0	0,0%
0	0,0%	0	0,0%	0	0,0%	0	0,0%	0	0,0%	13	1,6%	0	0,0%	1	0,1%	0	0,0%	8	1,0%	1	0,1%
2	0,2%	0	0,0%	5	0,6%	1	0,1%	0	0,0%	13	1,4%	0	0,0%	0	0,0%	0	0,0%	3	0,3%	1	0,1%
0	0,0%	0	0,0%	1	0,2%	0	0,0%	0	0,0%	4	0,8%	0	0,0%	0	0,0%	0	0,0%	0	0,0%	2	0,4%
0	0,0%	0	0,0%	0	0,0%	0	0,0%	0	0,0%	3	1,4%	0	0,0%	0	0,0%	0	0,0%	0	0,0%	2	0,9%
2	0,2%	0	0,0%	1	0,1%	0	0,0%	0	0,0%	16	1,3%	1	0,1%	0	0,0%	1	0,1%	1	0,1%	4	0,3%
4	0,2%	0	0,0%	9	0,4%	4	0,2%	0	0,0%	26	1,1%	1	0,0%	1	0,0%	3	0,1%	10	0,4%	11	0,5%
0	0,0%	0	0,0%	2	0,1%	0	0,0%	0	0,0%	21	1,1%	0	0,0%	1	0,1%	0	0,0%	31	1,6%	6	0,3%
0	0,0%	0	0,0%	0	0,0%	0	0,0%	0	0,0%	0	0,0%	1	0,5%	0	0,0%	0	0,0%	5	2,4%	2	0,9%
1	0,1%	0	0,0%	1	0,1%	0	0,0%	0	0,0%	13	1,2%	0	0,0%	0	0,0%	0	0,0%	6	0,6%	1	0,1%
2	0,7%	0	0,0%	2	0,7%	0	0,0%	1	0,3%	5	1,7%	0	0,0%	0	0,0%	0	0,0%	0	0,0%	0	0,0%
2	0,2%	0	0,0%	2	0,2%	0	0,0%	0	0,0%	12	1,2%	2	0,2%	0	0,0%	0	0,0%	4	0,4%	3	0,3%
1	0,2%	0	0,0%	2	0,3%	0	0,0%	0	0,0%	10	1,7%	0	0,0%	2	0,3%	0	0,0%	1	0,2%	1	0,2%
0	0,0%	0	0,0%	0	0,0%	0	0,0%	0	0,0%	7	1,4%	1	0,2%	0	0,0%	1	0,2%	6	1,2%	1	0,2%
0	0,0%	0	0,0%	2	0,6%	0	0,0%	0	0,0%	5	1,5%	0	0,0%	0	0,0%	0	0,0%	2	0,6%	3	0,9%
2	0,3%	0	0,0%	4	0,6%	1	0,1%	0	0,0%	9	1,3%	1	0,1%	0	0,0%	0	0,0%	8	1,1%	5	0,7%
0	0,0%	0	0,0%	0	0,0%	1	0,4%	1	0,4%	5	2,0%	1	0,4%	0	0,0%	0	0,0%	1	0,4%	1	0,4%

Ergebnisse in den Stadt- und Ortsteilen nach der Reihenfolge der Zweitstimmen
Wahlkreis 51, Helmstedt-Wolfsburg, Wolfsburger Anteil

Bundestagswahl 26.09.2021

Stadt- /Ortsteil	Wahlberechtigte	Wähler	ungültige Zweitstimmen	gültige Zweitstimmen	Wahlbeteiligung	CDU	SPD	FDP	AfD	GRÜNE	DIE LINKE	Die PARTEI	Tierschutzpartei	FREIE WÄHLER	PIRATEN										
Klieversberg	825	309	2	307	37,5%	126	41,0%	77	25,1%	35	11,4%	21	6,8%	35	11,4%	5	1,6%	0	0,0%	2	0,7%	0	0,0%	0	0,0%
Hageberg	636	306	5	301	48,1%	70	23,3%	112	37,2%	33	11,0%	40	13,3%	28	9,3%	5	1,7%	0	0,0%	1	0,3%	1	0,3%	1	0,3%
Köhlerberg	848	346	4	342	40,8%	65	19,0%	115	33,6%	35	10,2%	31	9,1%	58	17,0%	11	3,2%	4	1,2%	6	1,8%	4	1,2%	1	0,3%
Hohenstein	1.910	728	13	715	38,1%	133	18,6%	246	34,4%	66	9,2%	106	14,8%	85	11,9%	23	3,2%	9	1,3%	11	1,5%	3	0,4%	3	0,4%
Heiligendorf	1.777	905	4	901	50,9%	227	25,2%	299	33,2%	113	12,5%	101	11,2%	96	10,7%	22	2,4%	7	0,8%	6	0,7%	2	0,2%	3	0,3%
Barnstorf	979	555	5	550	56,7%	152	27,6%	198	36,0%	61	11,1%	34	6,2%	70	12,7%	10	1,8%	2	0,4%	1	0,2%	5	0,9%	3	0,5%
Detmerode	5.171	2.350	40	2.310	45,4%	560	24,2%	867	37,5%	163	7,1%	281	12,2%	211	9,1%	88	3,8%	27	1,2%	26	1,1%	13	0,6%	5	0,2%
Wohltberg	2.133	874	9	865	41,0%	164	19,0%	285	32,9%	110	12,7%	106	12,3%	111	12,8%	26	3,0%	10	1,2%	7	0,8%	11	1,3%	4	0,5%
Neindorf	1.084	594	8	586	54,8%	131	22,4%	232	39,6%	53	9,0%	61	10,4%	54	9,2%	12	2,0%	5	0,9%	14	2,4%	6	1,0%	1	0,2%
Nordsteimke	1.865	986	12	974	52,9%	279	28,6%	285	29,3%	111	11,4%	106	10,9%	138	14,2%	13	1,3%	4	0,4%	8	0,8%	7	0,7%	1	0,1%
Kreuzheide	1.406	739	12	727	52,6%	192	26,4%	227	31,2%	85	11,7%	88	12,1%	89	12,2%	20	2,8%	6	0,8%	1	0,1%	7	1,0%	3	0,4%
Reislingen	4.403	2.253	21	2.232	51,2%	568	25,4%	731	32,8%	260	11,6%	253	11,3%	233	10,4%	56	2,5%	14	0,6%	26	1,2%	18	0,8%	7	0,3%
Briefwahl	0	20.707	104	20.603		5.116	24,8%	7.258	35,2%	2.090	10,1%	1.202	5,8%	3.223	15,6%	511	2,5%	163	0,8%	273	1,3%	175	0,8%	82	0,4%
Stadtmitte	2.657	968	18	950	36,4%	152	16,0%	304	32,0%	94	9,9%	101	10,6%	146	15,4%	58	6,1%	16	1,7%	12	1,3%	8	0,8%	6	0,6%
Velstove	847	495	2	493	58,4%	122	24,7%	148	30,0%	65	13,2%	49	9,9%	77	15,6%	12	2,4%	2	0,4%	3	0,6%	7	1,4%	1	0,2%
Vorsfelde	8.823	4.194	67	4.127	47,5%	988	23,9%	1.503	36,4%	421	10,2%	459	11,1%	411	10,0%	120	2,9%	38	0,9%	49	1,2%	24	0,6%	18	0,4%
Tiergartenbreite	2.440	1.056	22	1.034	43,3%	237	22,9%	345	33,4%	90	8,7%	154	14,9%	98	9,5%	48	4,6%	8	0,8%	14	1,4%	11	1,1%	4	0,4%
Neuhaus	1.234	630	4	626	51,1%	173	27,6%	184	29,4%	76	12,1%	62	9,9%	98	15,7%	12	1,9%	6	1,0%	2	0,3%	4	0,6%	1	0,2%
Eichelkamp	1.524	641	11	630	42,1%	113	17,9%	214	34,0%	58	9,2%	99	15,7%	76	12,1%	30	4,8%	6	1,0%	8	1,3%	2	0,3%	5	0,8%
Fallersleben	8.428	4.081	65	4.016	48,4%	961	23,9%	1.513	37,7%	413	10,3%	331	8,2%	485	12,1%	104	2,6%	39	1,0%	32	0,8%	33	0,8%	20	0,5%
Ehmen	4.241	2.172	34	2.138	51,2%	543	25,4%	653	30,5%	277	13,0%	183	8,6%	308	14,4%	44	2,1%	22	1,0%	29	1,4%	11	0,5%	10	0,5%
Mörse	2.774	1.443	16	1.427	52,0%	416	29,2%	409	28,7%	206	14,4%	137	9,6%	159	11,1%	23	1,6%	12	0,8%	6	0,4%	9	0,6%	4	0,3%
Rabenberg	1.777	794	15	779	44,7%	170	21,8%	284	36,5%	90	11,6%	67	8,6%	87	11,2%	28	3,6%	8	1,0%	9	1,2%	4	0,5%	3	0,4%
Hellwinkel	1.800	838	25	813	46,6%	196	24,1%	258	31,7%	82	10,1%	108	13,3%	79	9,7%	35	4,3%	13	1,6%	9	1,1%	4	0,5%	0	0,0%
Westhagen	5.048	2.005	38	1.967	39,7%	467	23,7%	552	28,1%	173	8,8%	456	23,2%	110	5,6%	90	4,6%	18	0,9%	29	1,5%	8	0,4%	3	0,2%
Teichbreite	2.167	1.065	21	1.044	49,1%	244	23,4%	428	41,0%	96	9,2%	98	9,4%	78	7,5%	26	2,5%	10	1,0%	20	1,9%	17	1,6%	5	0,5%
Sülfeld	2.298	1.231	12	1.219	53,6%	296	24,3%	437	35,8%	139	11,4%	105	8,6%	148	12,1%	23	1,9%	15	1,2%	9	0,7%	18	1,5%	3	0,2%
Laagberg	3.455	1.463	25	1.438	42,3%	319	22,2%	460	32,0%	170	11,8%	188	13,1%	153	10,6%	38	2,6%	13	0,9%	25	1,7%	17	1,2%	7	0,5%
Sandkamp	446	249	2	247	55,8%	82	33,2%	93	37,7%	21	8,5%	9	3,6%	21	8,5%	4	1,6%	3	1,2%	2	0,8%	1	0,4%	1	0,4%
Kästorf	856	483	4	479	56,4%	136	28,4%	166	34,7%	52	10,9%	57	11,9%	31	6,5%	9	1,9%	3	0,6%	8	1,7%	1	0,2%	6	1,3%
Steimker Berg	1.048	420	6	414	40,1%	113	27,3%	136	32,9%	35	8,5%	23	5,6%	83	20,0%	10	2,4%	3	0,7%	1	0,2%	1	0,2%	1	0,2%
Almke	570	333	1	332	58,4%	90	27,1%	129	38,9%	24	7,2%	41	12,3%	28	8,4%	7	2,1%	1	0,3%	2	0,6%	4	1,2%	1	0,3%
Heßlingen	858	389	5	384	45,3%	101	26,3%	152	39,6%	29	7,6%	26	6,8%	46	12,0%	9	2,3%	3	0,8%	1	0,3%	3	0,8%	4	1,0%
Alt-Wolfsburg	827	396	8	388	47,9%	100	25,8%	122	31,4%	48	12,4%	35	9,0%	69	17,8%	6	1,5%	1	0,3%	1	0,3%	1	0,3%	3	0,8%
Hehlingen	1.381	797	8	789	57,7%	199	25,2%	263	33,3%	90	11,4%	64	8,1%	106	13,4%	14	1,8%	10	1,3%	13	1,6%	5	0,6%	2	0,3%
Wendschott	2.696	1.472	19	1.453	54,6%	365	25,1%	501	34,5%	168	11,6%	135	9,3%	174	12,0%	28	1,9%	11	0,8%	16	1,1%	13	0,9%	9	0,6%
Hattorf	1.475	888	11	877	60,2%	218	24,9%	321	36,6%	97	11,1%	74	8,4%	98	11,2%	20	2,3%	8	0,9%	11	1,3%	3	0,3%	2	0,2%
Warmenau	398	214	1	213	53,8%	52	24,4%	75	35,2%	24	11,3%	30	14,1%	20	9,4%	3	1,4%	2	0,9%	1	0,5%	0	0,0%	1	0,5%
Steimker Gärten	516	214	2	212	41,5%	50	23,6%	61	28,8%	33	15,6%	11	5,2%	41	19,3%	4	1,9%	1	0,5%	1	0,5%	1	0,5%	1	0,5%
Brackstedt	1.170	684	13	671	58,5%	155	23,1%	206	30,7%	84	12,5%	108	16,1%	61	9,1%	13	1,9%	6	0,9%	8	1,2%	9	1,3%	3	0,4%
Schillerteich	1.520	530	14	516	34,9%	102	19,8%	181	35,1%	51	9,9%	43	8,3%	63	12,2%	43	8,3%	5	1,0%	6	1,2%	4	0,8%	2	0,4%
Rothfelde	625	251	7	244	40,2%	41	16,8%	69	28,3%	32	13,1%	30	12,3%	33	13,5%	22	9,0%	2	0,8%	3	1,2%	0	0,0%	2	0,8%

Ergebnisse in den Stadt- und Ortsteilen nach der Reihenfolge der Zweitstimmen
Wahlkreis 51, Helmstedt-Wolfsburg, Wolfsburger Anteil

Bundestagswahl 26.09.2021

	NPD	V-Partei ³	ÖDP	MLPD	DKP	dieBasis	du.	LKR	Die Humanisten	Team Todenhöfer	Volit	
	0	0,0%	0	0,0%	3	1,0%	0	0,0%	0	0,0%	0	0,0%
	2	0,7%	0	0,0%	2	0,7%	0	0,0%	0	0,0%	0	0,0%
	0	0,0%	0	0,0%	2	0,6%	0	0,0%	0	0,0%	2	0,6%
	2	0,3%	0	0,0%	4	0,6%	1	0,1%	0	0,0%	8	1,1%
	2	0,2%	0	0,0%	5	0,6%	1	0,1%	0	0,0%	3	0,3%
	1	0,2%	1	0,2%	3	0,5%	0	0,0%	0	0,0%	0	0,0%
	4	0,2%	0	0,0%	9	0,4%	4	0,2%	0	0,0%	10	0,4%
	0	0,0%	1	0,1%	3	0,3%	0	0,0%	1	0,1%	2	0,2%
	1	0,2%	0	0,0%	2	0,3%	0	0,0%	0	0,0%	1	0,2%
	1	0,1%	1	0,1%	3	0,3%	0	0,0%	0	0,0%	6	0,6%
	0	0,0%	0	0,0%	2	0,3%	0	0,0%	0	0,0%	4	0,6%
	2	0,1%	2	0,1%	6	0,3%	1	0,0%	0	0,0%	12	0,5%
	14	0,1%	17	0,1%	48	0,2%	3	0,0%	13	0,1%	208	1,0%
	3	0,3%	4	0,4%	2	0,2%	0	0,0%	0	0,0%	17	1,8%
	0	0,0%	0	0,0%	1	0,2%	0	0,0%	0	0,0%	4	0,8%
	9	0,2%	2	0,0%	8	0,2%	1	0,0%	0	0,0%	37	0,9%
	2	0,2%	0	0,0%	2	0,2%	0	0,0%	0	0,0%	12	1,2%
	0	0,0%	1	0,2%	1	0,2%	0	0,0%	0	0,0%	3	0,5%
	1	0,2%	1	0,2%	1	0,2%	0	0,0%	0	0,0%	10	1,6%
	3	0,1%	2	0,0%	6	0,1%	1	0,0%	0	0,0%	39	1,0%
	3	0,1%	1	0,0%	3	0,1%	2	0,1%	0	0,0%	31	1,4%
	2	0,1%	0	0,0%	2	0,1%	0	0,0%	0	0,0%	32	2,2%
	1	0,1%	1	0,1%	1	0,1%	2	0,3%	0	0,0%	12	1,5%
	0	0,0%	3	0,4%	1	0,1%	0	0,0%	0	0,0%	8	1,0%
	0	0,0%	0	0,0%	2	0,1%	0	0,0%	0	0,0%	21	1,1%
	1	0,1%	0	0,0%	1	0,1%	0	0,0%	0	0,0%	13	1,2%
	2	0,2%	0	0,0%	1	0,1%	0	0,0%	0	0,0%	16	1,3%
	0	0,0%	2	0,1%	1	0,1%	0	0,0%	0	0,0%	26	1,8%
	0	0,0%	0	0,0%	0	0,0%	0	0,0%	0	0,0%	5	2,0%
	0	0,0%	1	0,2%	0	0,0%	0	0,0%	0	0,0%	6	1,3%
	0	0,0%	0	0,0%	0	0,0%	0	0,0%	0	0,0%	4	1,0%
	0	0,0%	0	0,0%	0	0,0%	0	0,0%	0	0,0%	4	1,2%
	1	0,3%	0	0,0%	0	0,0%	0	0,0%	0	0,0%	3	0,8%
	0	0,0%	0	0,0%	0	0,0%	0	0,0%	0	0,0%	2	0,5%
	0	0,0%	0	0,0%	0	0,0%	0	0,0%	0	0,0%	13	1,6%
	0	0,0%	2	0,1%	0	0,0%	0	0,0%	0	0,0%	24	1,7%
	0	0,0%	3	0,3%	0	0,0%	0	0,0%	0	0,0%	13	1,5%
	0	0,0%	0	0,0%	0	0,0%	0	0,0%	0	0,0%	3	1,4%
	0	0,0%	0	0,0%	0	0,0%	0	0,0%	0	0,0%	0	0,0%
	1	0,1%	1	0,1%	0	0,0%	0	0,0%	0	0,0%	11	1,6%
	0	0,0%	0	0,0%	0	0,0%	0	0,0%	0	0,0%	7	1,4%
	0	0,0%	0	0,0%	0	0,0%	1	0,4%	0	0,0%	5	2,0%

Ergebnisse in den Stadt- und Ortsteilen nach der Reihenfolge der Zweitstimmen
Wahlkreis 51, Helmstedt-Wolfsburg, Wolfsburger Anteil

Bundestagswahl 26.09.2021

Stadt- /Ortsteil	Wahlberechtigte	Wähler	ungültige Zweitstimmen	gültige Zweitstimmen	Wahlbeteiligung	CDU	SPD	FDP	AfD	GRÜNE	DIE LINKE	Die PARTEI	Tierschutzpartei	FREIE WÄHLER	PIRATEN										
Rothenfelde	625	251	7	244	40,2%	41	16,8%	69	28,3%	32	13,1%	30	12,3%	33	13,5%	22	9,0%	2	0,8%	3	1,2%	0	0,0%	2	0,8%
Rabenberg	1.777	794	15	779	44,7%	170	21,8%	284	36,5%	90	11,6%	67	8,6%	87	11,2%	28	3,6%	8	1,0%	9	1,2%	4	0,5%	3	0,4%
Detmerode	5.171	2.350	40	2.310	45,4%	560	24,2%	867	37,5%	163	7,1%	281	12,2%	211	9,1%	88	3,8%	27	1,2%	26	1,1%	13	0,6%	5	0,2%
Hohenstein	1.910	728	13	715	38,1%	133	18,6%	246	34,4%	66	9,2%	106	14,8%	85	11,9%	23	3,2%	9	1,3%	11	1,5%	3	0,4%	3	0,4%
Heiligendorf	1.777	905	4	901	50,9%	227	25,2%	299	33,2%	113	12,5%	101	11,2%	96	10,7%	22	2,4%	7	0,8%	6	0,7%	2	0,2%	3	0,3%
Ehmen	4.241	2.172	34	2.138	51,2%	543	25,4%	653	30,5%	277	13,0%	183	8,6%	308	14,4%	44	2,1%	22	1,0%	29	1,4%	11	0,5%	10	0,5%
Reislingen	4.403	2.253	21	2.232	51,2%	568	25,4%	731	32,8%	260	11,6%	253	11,3%	233	10,4%	56	2,5%	14	0,6%	26	1,2%	18	0,8%	7	0,3%
Fallersleben	8.428	4.081	65	4.016	48,4%	961	23,9%	1.513	37,7%	413	10,3%	331	8,2%	485	12,1%	104	2,6%	39	1,0%	32	0,8%	33	0,8%	20	0,5%
Vorsfelde	8.823	4.194	67	4.127	47,5%	988	23,9%	1.503	36,4%	421	10,2%	459	11,1%	411	10,0%	120	2,9%	38	0,9%	49	1,2%	24	0,6%	18	0,4%
Briefwahl	0	20.707	104	20.603		5.116	24,8%	7.258	35,2%	2.090	10,1%	1.202	5,8%	3.223	15,6%	511	2,5%	163	0,8%	273	1,3%	175	0,8%	82	0,4%
Klieversberg	825	309	2	307	37,5%	126	41,0%	77	25,1%	35	11,4%	21	6,8%	35	11,4%	5	1,6%	0	0,0%	2	0,7%	0	0,0%	0	0,0%
Sandkamp	446	249	2	247	55,8%	82	33,2%	93	37,7%	21	8,5%	9	3,6%	21	8,5%	4	1,6%	3	1,2%	2	0,8%	1	0,4%	1	0,4%
Mörse	2.774	1.443	16	1.427	52,0%	416	29,2%	409	28,7%	206	14,4%	137	9,6%	159	11,1%	23	1,6%	12	0,8%	6	0,4%	9	0,6%	4	0,3%
Nordsteimke	1.865	986	12	974	52,9%	279	28,6%	285	29,3%	111	11,4%	106	10,9%	138	14,2%	13	1,3%	4	0,4%	8	0,8%	7	0,7%	1	0,1%
Kästorf	856	483	4	479	56,4%	136	28,4%	166	34,7%	52	10,9%	57	11,9%	31	6,5%	9	1,9%	3	0,6%	8	1,7%	1	0,2%	6	1,3%
Barnstorf	979	555	5	550	56,7%	152	27,6%	198	36,0%	61	11,1%	34	6,2%	70	12,7%	10	1,8%	2	0,4%	1	0,2%	5	0,9%	3	0,5%
Neuhaus	1.234	630	4	626	51,1%	173	27,6%	184	29,4%	76	12,1%	62	9,9%	98	15,7%	12	1,9%	6	1,0%	2	0,3%	4	0,6%	1	0,2%
Steimker Berg	1.048	420	6	414	40,1%	113	27,3%	136	32,9%	35	8,5%	23	5,6%	83	20,0%	10	2,4%	3	0,7%	1	0,2%	1	0,2%	1	0,2%
Almke	570	333	1	332	58,4%	90	27,1%	129	38,9%	24	7,2%	41	12,3%	28	8,4%	7	2,1%	1	0,3%	2	0,6%	4	1,2%	1	0,3%
Kreuzheide	1.406	739	12	727	52,6%	192	26,4%	227	31,2%	85	11,7%	88	12,1%	89	12,2%	20	2,8%	6	0,8%	1	0,1%	7	1,0%	3	0,4%
Heßlingen	858	389	5	384	45,3%	101	26,3%	152	39,6%	29	7,6%	26	6,8%	46	12,0%	9	2,3%	3	0,8%	1	0,3%	3	0,8%	4	1,0%
Alt-Wolfsburg	827	396	8	388	47,9%	100	25,8%	122	31,4%	48	12,4%	35	9,0%	69	17,8%	6	1,5%	1	0,3%	1	0,3%	1	0,3%	3	0,8%
Hehlingen	1.381	797	8	789	57,7%	199	25,2%	263	33,3%	90	11,4%	64	8,1%	106	13,4%	14	1,8%	10	1,3%	13	1,6%	5	0,6%	2	0,3%
Wendschott	2.696	1.472	19	1.453	54,6%	365	25,1%	501	34,5%	168	11,6%	135	9,3%	174	12,0%	28	1,9%	11	0,8%	16	1,1%	13	0,9%	9	0,6%
Hattorf	1.475	888	11	877	60,2%	218	24,9%	321	36,6%	97	11,1%	74	8,4%	98	11,2%	20	2,3%	8	0,9%	11	1,3%	3	0,3%	2	0,2%
Velstove	847	495	2	493	58,4%	122	24,7%	148	30,0%	65	13,2%	49	9,9%	77	15,6%	12	2,4%	2	0,4%	3	0,6%	7	1,4%	1	0,2%
Warmenau	398	214	1	213	53,8%	52	24,4%	75	35,2%	24	11,3%	30	14,1%	20	9,4%	3	1,4%	2	0,9%	1	0,5%	0	0,0%	1	0,5%
Sülfeld	2.298	1.231	12	1.219	53,6%	296	24,3%	437	35,8%	139	11,4%	105	8,6%	148	12,1%	23	1,9%	15	1,2%	9	0,7%	18	1,5%	3	0,2%
Hellwinkel	1.800	838	25	813	46,6%	196	24,1%	258	31,7%	82	10,1%	108	13,3%	79	9,7%	35	4,3%	13	1,6%	9	1,1%	4	0,5%	0	0,0%
Westhagen	5.048	2.005	38	1.967	39,7%	467	23,7%	552	28,1%	173	8,8%	456	23,2%	110	5,6%	90	4,6%	18	0,9%	29	1,5%	8	0,4%	3	0,2%
Steimker Gärten	516	214	2	212	41,5%	50	23,6%	61	28,8%	33	15,6%	11	5,2%	41	19,3%	4	1,9%	1	0,5%	1	0,5%	1	0,5%	1	0,5%
Teichbreite	2.167	1.065	21	1.044	49,1%	244	23,4%	428	41,0%	96	9,2%	98	9,4%	78	7,5%	26	2,5%	10	1,0%	20	1,9%	17	1,6%	5	0,5%
Hageberg	636	306	5	301	48,1%	70	23,3%	112	37,2%	33	11,0%	40	13,3%	28	9,3%	5	1,7%	0	0,0%	1	0,3%	1	0,3%	1	0,3%
Brackstedt	1.170	684	13	671	58,5%	155	23,1%	206	30,7%	84	12,5%	108	16,1%	61	9,1%	13	1,9%	6	0,9%	8	1,2%	9	1,3%	3	0,4%
Tiergartenbreite	2.440	1.056	22	1.034	43,3%	237	22,9%	345	33,4%	90	8,7%	154	14,9%	98	9,5%	48	4,6%	8	0,8%	14	1,4%	11	1,1%	4	0,4%
Neindorf	1.084	594	8	586	54,8%	131	22,4%	232	39,6%	53	9,0%	61	10,4%	54	9,2%	12	2,0%	5	0,9%	14	2,4%	6	1,0%	1	0,2%
Laagberg	3.455	1.463	25	1.438	42,3%	319	22,2%	460	32,0%	170	11,8%	188	13,1%	153	10,6%	38	2,6%	13	0,9%	25	1,7%	17	1,2%	7	0,5%
Schillerteich	1.520	530	14	516	34,9%	102	19,8%	181	35,1%	51	9,9%	43	8,3%	63	12,2%	43	8,3%	5	1,0%	6	1,2%	4	0,8%	2	0,4%
Köhlerberg	848	346	4	342	40,8%	65	19,0%	115	33,6%	35	10,2%	31	9,1%	58	17,0%	11	3,2%	4	1,2%	6	1,8%	4	1,2%	1	0,3%
Wohlberg	2.133	874	9	865	41,0%	164	19,0%	285	32,9%	110	12,7%	106	12,3%	111	12,8%	26	3,0%	10	1,2%	7	0,8%	11	1,3%	4	0,5%
Eichelkamp	1.524	641	11	630	42,1%	113	17,9%	214	34,0%	58	9,2%	99	15,7%	76	12,1%	30	4,8%	6	1,0%	8	1,3%	2	0,3%	5	0,8%
Stadtmitte	2.657	968	18	950	36,4%	152	16,0%	304	32,0%	94	9,9%	101	10,6%	146	15,4%	58	6,1%	16	1,7%	12	1,3%	8	0,8%	6	0,6%

Ergebnisse in den Stadt- und Ortsteilen nach der Reihenfolge der Zweitstimmen
Wahlkreis 51, Helmstedt-Wolfsburg, Wolfsburger Anteil

	NPD	V-Partei ³	ÖDP	MLPD	DKP	dieBasis	du.	LKR	Die Humanisten	Team Todenhöfer	Volt										
0	0,0%	0	0,0%	0	0,0%	1	0,4%	1	0,4%	0	0,0%	1	0,4%	1	0,4%						
1	0,1%	1	0,1%	1	0,1%	2	0,3%	0	0,0%	12	1,5%	2	0,3%	0	0,0%	1	0,1%	3	0,4%	6	0,8%
4	0,2%	0	0,0%	9	0,4%	4	0,2%	0	0,0%	26	1,1%	1	0,0%	1	0,0%	3	0,1%	10	0,4%	11	0,5%
2	0,3%	0	0,0%	4	0,6%	1	0,1%	0	0,0%	9	1,3%	1	0,1%	0	0,0%	0	0,0%	8	1,1%	5	0,7%
2	0,2%	0	0,0%	5	0,6%	1	0,1%	0	0,0%	13	1,4%	0	0,0%	0	0,0%	0	0,0%	3	0,3%	1	0,1%
3	0,1%	1	0,0%	3	0,1%	2	0,1%	0	0,0%	31	1,4%	0	0,0%	0	0,0%	5	0,2%	6	0,3%	7	0,3%
2	0,1%	2	0,1%	6	0,3%	1	0,0%	0	0,0%	27	1,2%	4	0,2%	1	0,0%	3	0,1%	12	0,5%	8	0,4%
3	0,1%	2	0,0%	6	0,1%	1	0,0%	0	0,0%	39	1,0%	4	0,1%	0	0,0%	7	0,2%	15	0,4%	8	0,2%
9	0,2%	2	0,0%	8	0,2%	1	0,0%	0	0,0%	37	0,9%	2	0,0%	3	0,1%	9	0,2%	11	0,3%	14	0,3%
14	0,1%	17	0,1%	48	0,2%	3	0,0%	13	0,1%	208	1,0%	19	0,1%	7	0,0%	13	0,1%	70	0,3%	98	0,5%
0	0,0%	0	0,0%	3	1,0%	0	0,0%	0	0,0%	2	0,7%	0	0,0%	1	0,3%	0	0,0%	0	0,0%	0	0,0%
0	0,0%	0	0,0%	0	0,0%	0	0,0%	0	0,0%	5	2,0%	0	0,0%	0	0,0%	1	0,4%	4	1,6%	0	0,0%
2	0,1%	0	0,0%	2	0,1%	0	0,0%	0	0,0%	32	2,2%	0	0,0%	0	0,0%	2	0,1%	7	0,5%	1	0,1%
1	0,1%	1	0,1%	3	0,3%	0	0,0%	0	0,0%	10	1,0%	0	0,0%	0	0,0%	0	0,0%	6	0,6%	1	0,1%
0	0,0%	1	0,2%	0	0,0%	0	0,0%	0	0,0%	6	1,3%	1	0,2%	0	0,0%	0	0,0%	1	0,2%	1	0,2%
1	0,2%	1	0,2%	3	0,5%	0	0,0%	0	0,0%	6	1,1%	1	0,2%	0	0,0%	0	0,0%	0	0,0%	2	0,4%
0	0,0%	1	0,2%	1	0,2%	0	0,0%	0	0,0%	3	0,5%	0	0,0%	0	0,0%	1	0,2%	0	0,0%	2	0,3%
0	0,0%	0	0,0%	0	0,0%	0	0,0%	0	0,0%	4	1,0%	0	0,0%	0	0,0%	0	0,0%	3	0,7%	1	0,2%
0	0,0%	0	0,0%	0	0,0%	0	0,0%	0	0,0%	4	1,2%	0	0,0%	1	0,3%	0	0,0%	0	0,0%	0	0,0%
0	0,0%	0	0,0%	2	0,3%	0	0,0%	0	0,0%	3	0,4%	0	0,0%	0	0,0%	0	0,0%	4	0,6%	0	0,0%
1	0,3%	0	0,0%	0	0,0%	0	0,0%	0	0,0%	3	0,8%	0	0,0%	0	0,0%	0	0,0%	3	0,8%	3	0,8%
0	0,0%	0	0,0%	0	0,0%	0	0,0%	0	0,0%	2	0,5%	0	0,0%	0	0,0%	0	0,0%	0	0,0%	0	0,0%
0	0,0%	0	0,0%	0	0,0%	0	0,0%	0	0,0%	13	1,6%	0	0,0%	1	0,1%	0	0,0%	8	1,0%	1	0,1%
0	0,0%	2	0,1%	0	0,0%	0	0,0%	0	0,0%	24	1,7%	0	0,0%	0	0,0%	1	0,1%	1	0,1%	5	0,3%
0	0,0%	3	0,3%	0	0,0%	0	0,0%	0	0,0%	13	1,5%	1	0,1%	1	0,1%	0	0,0%	2	0,2%	5	0,6%
0	0,0%	0	0,0%	1	0,2%	0	0,0%	0	0,0%	4	0,8%	0	0,0%	0	0,0%	0	0,0%	0	0,0%	2	0,4%
0	0,0%	0	0,0%	0	0,0%	0	0,0%	0	0,0%	3	1,4%	0	0,0%	0	0,0%	0	0,0%	0	0,0%	2	0,9%
2	0,2%	0	0,0%	1	0,1%	0	0,0%	0	0,0%	16	1,3%	1	0,1%	0	0,0%	1	0,1%	1	0,1%	4	0,3%
0	0,0%	3	0,4%	1	0,1%	0	0,0%	0	0,0%	8	1,0%	1	0,1%	0	0,0%	1	0,1%	9	1,1%	6	0,7%
0	0,0%	0	0,0%	2	0,1%	0	0,0%	0	0,0%	21	1,1%	0	0,0%	1	0,1%	0	0,0%	31	1,6%	6	0,3%
0	0,0%	0	0,0%	0	0,0%	0	0,0%	0	0,0%	0	0,0%	1	0,5%	0	0,0%	0	0,0%	5	2,4%	2	0,9%
1	0,1%	0	0,0%	1	0,1%	0	0,0%	0	0,0%	13	1,2%	0	0,0%	0	0,0%	0	0,0%	6	0,6%	1	0,1%
2	0,7%	0	0,0%	2	0,7%	0	0,0%	1	0,3%	5	1,7%	0	0,0%	0	0,0%	0	0,0%	0	0,0%	0	0,0%
1	0,1%	1	0,1%	0	0,0%	0	0,0%	0	0,0%	11	1,6%	1	0,1%	0	0,0%	0	0,0%	2	0,3%	2	0,3%
2	0,2%	0	0,0%	2	0,2%	0	0,0%	0	0,0%	12	1,2%	2	0,2%	0	0,0%	0	0,0%	4	0,4%	3	0,3%
1	0,2%	0	0,0%	2	0,3%	0	0,0%	0	0,0%	10	1,7%	0	0,0%	2	0,3%	0	0,0%	1	0,2%	1	0,2%
0	0,0%	2	0,1%	1	0,1%	0	0,0%	0	0,0%	26	1,8%	0	0,0%	1	0,1%	0	0,0%	9	0,6%	9	0,6%
0	0,0%	0	0,0%	0	0,0%	0	0,0%	0	0,0%	7	1,4%	1	0,2%	0	0,0%	1	0,2%	6	1,2%	1	0,2%
0	0,0%	0	0,0%	2	0,6%	0	0,0%	0	0,0%	5	1,5%	0	0,0%	0	0,0%	0	0,0%	2	0,6%	3	0,9%
0	0,0%	1	0,1%	3	0,3%	0	0,0%	0	0,0%	11	1,3%	0	0,0%	1	0,1%	2	0,2%	4	0,5%	9	1,0%
1	0,2%	1	0,2%	1	0,2%	0	0,0%	0	0,0%	10	1,6%	1	0,2%	0	0,0%	1	0,2%	1	0,2%	3	0,5%
3	0,3%	4	0,4%	2	0,2%	0	0,0%	0	0,0%	17	1,8%	0	0,0%	1	0,1%	4	0,4%	12	1,3%	10	1,1%

Ergebnisse in den Stadt- und Ortsteilen nach der Reihenfolge der Zweitstimmen
Wahlkreis 51, Helmstedt-Wolfsburg, Wolfsburger Anteil

Bundestagswahl 26.09.2021

Stadt- /Ortsteil	Wahlberechtigte	Wähler	ungültige Zweitstimmen	gültige Zweitstimmen	Wahlbeteiligung	CDU	SPD	FDP	AfD	GRÜNE	DIE LINKE	Die PARTEI	Tierschutzpartei	FREIE WÄHLER	PIRATEN										
Rothenfelde	625	251	7	244	40,2%	41	16,8%	69	28,3%	32	13,1%	30	12,3%	33	13,5%	22	9,0%	2	0,8%	3	1,2%	0	0,0%	2	0,8%
Hageberg	636	306	5	301	48,1%	70	23,3%	112	37,2%	33	11,0%	40	13,3%	28	9,3%	5	1,7%	0	0,0%	1	0,3%	1	0,3%	1	0,3%
Briefwahl	0	20.707	104	20.603		5.116	24,8%	7.258	35,2%	2.090	10,1%	1.202	5,8%	3.223	15,6%	511	2,5%	163	0,8%	273	1,3%	175	0,8%	82	0,4%
Klieversberg	825	309	2	307	37,5%	126	41,0%	77	25,1%	35	11,4%	21	6,8%	35	11,4%	5	1,6%	0	0,0%	2	0,7%	0	0,0%	0	0,0%
Sandkamp	446	249	2	247	55,8%	82	33,2%	93	37,7%	21	8,5%	9	3,6%	21	8,5%	4	1,6%	3	1,2%	2	0,8%	1	0,4%	1	0,4%
Mörse	2.774	1.443	16	1.427	52,0%	416	29,2%	409	28,7%	206	14,4%	137	9,6%	159	11,1%	23	1,6%	12	0,8%	6	0,4%	9	0,6%	4	0,3%
Nordsteimke	1.865	986	12	974	52,9%	279	28,6%	285	29,3%	111	11,4%	106	10,9%	138	14,2%	13	1,3%	4	0,4%	8	0,8%	7	0,7%	1	0,1%
Kästorf	856	483	4	479	56,4%	136	28,4%	166	34,7%	52	10,9%	57	11,9%	31	6,5%	9	1,9%	3	0,6%	8	1,7%	1	0,2%	6	1,3%
Barnstorf	979	555	5	550	56,7%	152	27,6%	198	36,0%	61	11,1%	34	6,2%	70	12,7%	10	1,8%	2	0,4%	1	0,2%	5	0,9%	3	0,5%
Neuhaus	1.234	630	4	626	51,1%	173	27,6%	184	29,4%	76	12,1%	62	9,9%	98	15,7%	12	1,9%	6	1,0%	2	0,3%	4	0,6%	1	0,2%
Steimker Berg	1.048	420	6	414	40,1%	113	27,3%	136	32,9%	35	8,5%	23	5,6%	83	20,0%	10	2,4%	3	0,7%	1	0,2%	1	0,2%	1	0,2%
Almke	570	333	1	332	58,4%	90	27,1%	129	38,9%	24	7,2%	41	12,3%	28	8,4%	7	2,1%	1	0,3%	2	0,6%	4	1,2%	1	0,3%
Kreuzheide	1.406	739	12	727	52,6%	192	26,4%	227	31,2%	85	11,7%	88	12,1%	89	12,2%	20	2,8%	6	0,8%	1	0,1%	7	1,0%	3	0,4%
Heßlingen	858	389	5	384	45,3%	101	26,3%	152	39,6%	29	7,6%	26	6,8%	46	12,0%	9	2,3%	3	0,8%	1	0,3%	3	0,8%	4	1,0%
Alt-Wolfsburg	827	396	8	388	47,9%	100	25,8%	122	31,4%	48	12,4%	35	9,0%	69	17,8%	6	1,5%	1	0,3%	1	0,3%	1	0,3%	3	0,8%
Reislingen	4.403	2.253	21	2.232	51,2%	568	25,4%	731	32,8%	260	11,6%	253	11,3%	233	10,4%	56	2,5%	14	0,6%	26	1,2%	18	0,8%	7	0,3%
Ehmen	4.241	2.172	34	2.138	51,2%	543	25,4%	653	30,5%	277	13,0%	183	8,6%	308	14,4%	44	2,1%	22	1,0%	29	1,4%	11	0,5%	10	0,5%
Hehlingen	1.381	797	8	789	57,7%	199	25,2%	263	33,3%	90	11,4%	64	8,1%	106	13,4%	14	1,8%	10	1,3%	13	1,6%	5	0,6%	2	0,3%
Heiligendorf	1.777	905	4	901	50,9%	227	25,2%	299	33,2%	113	12,5%	101	11,2%	96	10,7%	22	2,4%	7	0,8%	6	0,7%	2	0,2%	3	0,3%
Wendschott	2.696	1.472	19	1.453	54,6%	365	25,1%	501	34,5%	168	11,6%	135	9,3%	174	12,0%	28	1,9%	11	0,8%	16	1,1%	13	0,9%	9	0,6%
Hattorf	1.475	888	11	877	60,2%	218	24,9%	321	36,6%	97	11,1%	74	8,4%	98	11,2%	20	2,3%	8	0,9%	11	1,3%	3	0,3%	2	0,2%
Velstove	847	495	2	493	58,4%	122	24,7%	148	30,0%	65	13,2%	49	9,9%	77	15,6%	12	2,4%	2	0,4%	3	0,6%	7	1,4%	1	0,2%
Warmenau	398	214	1	213	53,8%	52	24,4%	75	35,2%	24	11,3%	30	14,1%	20	9,4%	3	1,4%	2	0,9%	1	0,5%	0	0,0%	1	0,5%
Sülfeld	2.298	1.231	12	1.219	53,6%	296	24,3%	437	35,8%	139	11,4%	105	8,6%	148	12,1%	23	1,9%	15	1,2%	9	0,7%	18	1,5%	3	0,2%
Detmerode	5.171	2.350	40	2.310	45,4%	560	24,2%	867	37,5%	163	7,1%	281	12,2%	211	9,1%	88	3,8%	27	1,2%	26	1,1%	13	0,6%	5	0,2%
Hellwinkel	1.800	838	25	813	46,6%	196	24,1%	258	31,7%	82	10,1%	108	13,3%	79	9,7%	35	4,3%	13	1,6%	9	1,1%	4	0,5%	0	0,0%
Vorsfelde	8.823	4.194	67	4.127	47,5%	988	23,9%	1.503	36,4%	421	10,2%	459	11,1%	411	10,0%	120	2,9%	38	0,9%	49	1,2%	24	0,6%	18	0,4%
Fallersleben	8.428	4.081	65	4.016	48,4%	961	23,9%	1.513	37,7%	413	10,3%	331	8,2%	485	12,1%	104	2,6%	39	1,0%	32	0,8%	33	0,8%	20	0,5%
Westhagen	5.048	2.005	38	1.967	39,7%	467	23,7%	552	28,1%	173	8,8%	456	23,2%	110	5,6%	90	4,6%	18	0,9%	29	1,5%	8	0,4%	3	0,2%
Steimker Gärten	516	214	2	212	41,5%	50	23,6%	61	28,8%	33	15,6%	11	5,2%	41	19,3%	4	1,9%	1	0,5%	1	0,5%	1	0,5%	1	0,5%
Teichbreite	2.167	1.065	21	1.044	49,1%	244	23,4%	428	41,0%	96	9,2%	98	9,4%	78	7,5%	26	2,5%	10	1,0%	20	1,9%	17	1,6%	5	0,5%
Brackstedt	1.170	684	13	671	58,5%	155	23,1%	206	30,7%	84	12,5%	108	16,1%	61	9,1%	13	1,9%	6	0,9%	8	1,2%	9	1,3%	3	0,4%
Tiergartenbreite	2.440	1.056	22	1.034	43,3%	237	22,9%	345	33,4%	90	8,7%	154	14,9%	98	9,5%	48	4,6%	8	0,8%	14	1,4%	11	1,1%	4	0,4%
Neindorf	1.084	594	8	586	54,8%	131	22,4%	232	39,6%	53	9,0%	61	10,4%	54	9,2%	12	2,0%	5	0,9%	14	2,4%	6	1,0%	1	0,2%
Laagberg	3.455	1.463	25	1.438	42,3%	319	22,2%	460	32,0%	170	11,8%	188	13,1%	153	10,6%	38	2,6%	13	0,9%	25	1,7%	17	1,2%	7	0,5%
Rabenberg	1.777	794	15	779	44,7%	170	21,8%	284	36,5%	90	11,6%	67	8,6%	87	11,2%	28	3,6%	8	1,0%	9	1,2%	4	0,5%	3	0,4%
Schillerteich	1.520	530	14	516	34,9%	102	19,8%	181	35,1%	51	9,9%	43	8,3%	63	12,2%	43	8,3%	5	1,0%	6	1,2%	4	0,8%	2	0,4%
Köhlerberg	848	346	4	342	40,8%	65	19,0%	115	33,6%	35	10,2%	31	9,1%	58	17,0%	11	3,2%	4	1,2%	6	1,8%	4	1,2%	1	0,3%
Wohlthberg	2.133	874	9	865	41,0%	164	19,0%	285	32,9%	110	12,7%	106	12,3%	111	12,8%	26	3,0%	10	1,2%	7	0,8%	11	1,3%	4	0,5%
Hohenstein	1.910	728	13	715	38,1%	133	18,6%	246	34,4%	66	9,2%	106	14,8%	85	11,9%	23	3,2%	9	1,3%	11	1,5%	3	0,4%	3	0,4%
Eichelkamp	1.524	641	11	630	42,1%	113	17,9%	214	34,0%	58	9,2%	99	15,7%	76	12,1%	30	4,8%	6	1,0%	8	1,3%	2	0,3%	5	0,8%
Stadtmitte	2.657	968	18	950	36,4%	152	16,0%	304	32,0%	94	9,9%	101	10,6%	146	15,4%	58	6,1%	16	1,7%	12	1,3%	8	0,8%	6	0,6%

Ergebnisse in den Stadt- und Ortsteilen nach der Reihenfolge der Zweitstimmen
Wahlkreis 51, Helmstedt-Wolfsburg, Wolfsburger Anteil

	NPD	V-Partei ³	ÖDP	MLPD	DKP	dieBasis	du.	LKR	Die Humanisten	Team Todenhöfer	Volt											
	0	0,0%	0	0,0%	0	0,0%	1	0,4%	1	0,4%	5	2,0%	1	0,4%	0	0,0%	1	0,4%	1	0,4%		
	2	0,7%	0	0,0%	2	0,7%	0	0,0%	0	0,0%	0	0,0%	0	0,0%	0	0,0%	0	0,0%	0	0,0%		
	14	0,1%	17	0,1%	48	0,2%	3	0,0%	13	0,1%	208	1,0%	19	0,1%	7	0,0%	13	0,1%	70	0,3%	98	0,5%
	0	0,0%	0	0,0%	3	1,0%	0	0,0%	0	0,0%	2	0,7%	0	0,0%	1	0,3%	0	0,0%	0	0,0%	0	0,0%
	0	0,0%	0	0,0%	0	0,0%	0	0,0%	0	0,0%	5	2,0%	0	0,0%	0	0,0%	1	0,4%	4	1,6%	0	0,0%
	2	0,1%	0	0,0%	2	0,1%	0	0,0%	0	0,0%	32	2,2%	0	0,0%	0	0,0%	2	0,1%	7	0,5%	1	0,1%
	1	0,1%	1	0,1%	3	0,3%	0	0,0%	0	0,0%	10	1,0%	0	0,0%	0	0,0%	0	0,0%	6	0,6%	1	0,1%
	0	0,0%	1	0,2%	0	0,0%	0	0,0%	0	0,0%	6	1,3%	1	0,2%	0	0,0%	0	0,0%	1	0,2%	1	0,2%
	1	0,2%	1	0,2%	3	0,5%	0	0,0%	0	0,0%	6	1,1%	1	0,2%	0	0,0%	0	0,0%	0	0,0%	2	0,4%
	0	0,0%	1	0,2%	1	0,2%	0	0,0%	0	0,0%	3	0,5%	0	0,0%	0	0,0%	1	0,2%	0	0,0%	2	0,3%
	0	0,0%	0	0,0%	0	0,0%	0	0,0%	0	0,0%	4	1,0%	0	0,0%	0	0,0%	0	0,0%	3	0,7%	1	0,2%
	0	0,0%	0	0,0%	0	0,0%	0	0,0%	0	0,0%	4	1,2%	0	0,0%	1	0,3%	0	0,0%	0	0,0%	0	0,0%
	0	0,0%	0	0,0%	2	0,3%	0	0,0%	0	0,0%	3	0,4%	0	0,0%	0	0,0%	0	0,0%	4	0,6%	0	0,0%
	1	0,3%	0	0,0%	0	0,0%	0	0,0%	0	0,0%	3	0,8%	0	0,0%	0	0,0%	0	0,0%	3	0,8%	3	0,8%
	0	0,0%	0	0,0%	0	0,0%	0	0,0%	0	0,0%	2	0,5%	0	0,0%	0	0,0%	0	0,0%	0	0,0%	0	0,0%
	2	0,1%	2	0,1%	6	0,3%	1	0,0%	0	0,0%	27	1,2%	4	0,2%	1	0,0%	3	0,1%	12	0,5%	8	0,4%
	3	0,1%	1	0,0%	3	0,1%	2	0,1%	0	0,0%	31	1,4%	0	0,0%	0	0,0%	5	0,2%	6	0,3%	7	0,3%
	0	0,0%	0	0,0%	0	0,0%	0	0,0%	0	0,0%	13	1,6%	0	0,0%	1	0,1%	0	0,0%	8	1,0%	1	0,1%
	2	0,2%	0	0,0%	5	0,6%	1	0,1%	0	0,0%	13	1,4%	0	0,0%	0	0,0%	0	0,0%	3	0,3%	1	0,1%
	0	0,0%	2	0,1%	0	0,0%	0	0,0%	0	0,0%	24	1,7%	0	0,0%	0	0,0%	1	0,1%	1	0,1%	5	0,3%
	0	0,0%	3	0,3%	0	0,0%	0	0,0%	0	0,0%	13	1,5%	1	0,1%	1	0,1%	0	0,0%	2	0,2%	5	0,6%
	0	0,0%	0	0,0%	1	0,2%	0	0,0%	0	0,0%	4	0,8%	0	0,0%	0	0,0%	0	0,0%	0	0,0%	2	0,4%
	0	0,0%	0	0,0%	0	0,0%	0	0,0%	0	0,0%	3	1,4%	0	0,0%	0	0,0%	0	0,0%	0	0,0%	2	0,9%
	2	0,2%	0	0,0%	1	0,1%	0	0,0%	0	0,0%	16	1,3%	1	0,1%	0	0,0%	1	0,1%	1	0,1%	4	0,3%
	4	0,2%	0	0,0%	9	0,4%	4	0,2%	0	0,0%	26	1,1%	1	0,0%	1	0,0%	3	0,1%	10	0,4%	11	0,5%
	0	0,0%	3	0,4%	1	0,1%	0	0,0%	0	0,0%	8	1,0%	1	0,1%	0	0,0%	1	0,1%	9	1,1%	6	0,7%
	9	0,2%	2	0,0%	8	0,2%	1	0,0%	0	0,0%	37	0,9%	2	0,0%	3	0,1%	9	0,2%	11	0,3%	14	0,3%
	3	0,1%	2	0,0%	6	0,1%	1	0,0%	0	0,0%	39	1,0%	4	0,1%	0	0,0%	7	0,2%	15	0,4%	8	0,2%
	0	0,0%	0	0,0%	2	0,1%	0	0,0%	0	0,0%	21	1,1%	0	0,0%	1	0,1%	0	0,0%	31	1,6%	6	0,3%
	0	0,0%	0	0,0%	0	0,0%	0	0,0%	0	0,0%	0	0,0%	1	0,5%	0	0,0%	0	0,0%	5	2,4%	2	0,9%
	1	0,1%	0	0,0%	1	0,1%	0	0,0%	0	0,0%	13	1,2%	0	0,0%	0	0,0%	0	0,0%	6	0,6%	1	0,1%
	1	0,1%	1	0,1%	0	0,0%	0	0,0%	0	0,0%	11	1,6%	1	0,1%	0	0,0%	0	0,0%	2	0,3%	2	0,3%
	2	0,2%	0	0,0%	2	0,2%	0	0,0%	0	0,0%	12	1,2%	2	0,2%	0	0,0%	0	0,0%	4	0,4%	3	0,3%
	1	0,2%	0	0,0%	2	0,3%	0	0,0%	0	0,0%	10	1,7%	0	0,0%	2	0,3%	0	0,0%	1	0,2%	1	0,2%
	0	0,0%	2	0,1%	1	0,1%	0	0,0%	0	0,0%	26	1,8%	0	0,0%	1	0,1%	0	0,0%	9	0,6%	9	0,6%
	1	0,1%	1	0,1%	1	0,1%	2	0,3%	0	0,0%	12	1,5%	2	0,3%	0	0,0%	1	0,1%	3	0,4%	6	0,8%
	0	0,0%	0	0,0%	0	0,0%	0	0,0%	0	0,0%	7	1,4%	1	0,2%	0	0,0%	1	0,2%	6	1,2%	1	0,2%
	0	0,0%	0	0,0%	2	0,6%	0	0,0%	0	0,0%	5	1,5%	0	0,0%	0	0,0%	0	0,0%	2	0,6%	3	0,9%
	0	0,0%	1	0,1%	3	0,3%	0	0,0%	0	0,0%	11	1,3%	0	0,0%	1	0,1%	2	0,2%	4	0,5%	9	1,0%
	2	0,3%	0	0,0%	4	0,6%	1	0,1%	0	0,0%	9	1,3%	1	0,1%	0	0,0%	0	0,0%	8	1,1%	5	0,7%
	1	0,2%	1	0,2%	1	0,2%	0	0,0%	0	0,0%	10	1,6%	1	0,2%	0	0,0%	1	0,2%	1	0,2%	3	0,5%
	3	0,3%	4	0,4%	2	0,2%	0	0,0%	0	0,0%	17	1,8%	0	0,0%	1	0,1%	4	0,4%	12	1,3%	10	1,1%

Ergebnisse in den Stadt- und Ortsteilen nach der Reihenfolge der Zweitstimmen
Wahlkreis 51, Helmstedt-Wolfsburg, Wolfsburger Anteil

Bundestagswahl 26.09.2021

Stadt- /Ortsteil	Wahlberechtigte	Wähler	ungültige Zweitstimmen	gültige Zweitstimmen	Wahlbeteiligung	CDU	SPD	FDP	AfD	GRÜNE	DIE LINKE	Die PARTEI	Tierschutzpartei	FREIE WÄHLER	PIRATEN										
Mörse	2.774	1.443	16	1.427	52,0%	416	29,2%	409	28,7%	206	14,4%	137	9,6%	159	11,1%	23	1,6%	12	0,8%	6	0,4%	9	0,6%	4	0,3%
Rothenfelde	625	251	7	244	40,2%	41	16,8%	69	28,3%	32	13,1%	30	12,3%	33	13,5%	22	9,0%	2	0,8%	3	1,2%	0	0,0%	2	0,8%
Sandkamp	446	249	2	247	55,8%	82	33,2%	93	37,7%	21	8,5%	9	3,6%	21	8,5%	4	1,6%	3	1,2%	2	0,8%	1	0,4%	1	0,4%
Laagberg	3.455	1.463	25	1.438	42,3%	319	22,2%	460	32,0%	170	11,8%	188	13,1%	153	10,6%	38	2,6%	13	0,9%	25	1,7%	17	1,2%	7	0,5%
Stadtmitte	2.657	968	18	950	36,4%	152	16,0%	304	32,0%	94	9,9%	101	10,6%	146	15,4%	58	6,1%	16	1,7%	12	1,3%	8	0,8%	6	0,6%
Neindorf	1.084	594	8	586	54,8%	131	22,4%	232	39,6%	53	9,0%	61	10,4%	54	9,2%	12	2,0%	5	0,9%	14	2,4%	6	1,0%	1	0,2%
Hageberg	636	306	5	301	48,1%	70	23,3%	112	37,2%	33	11,0%	40	13,3%	28	9,3%	5	1,7%	0	0,0%	1	0,3%	1	0,3%	1	0,3%
Wendschott	2.696	1.472	19	1.453	54,6%	365	25,1%	501	34,5%	168	11,6%	135	9,3%	174	12,0%	28	1,9%	11	0,8%	16	1,1%	13	0,9%	9	0,6%
Hehlingen	1.381	797	8	789	57,7%	199	25,2%	263	33,3%	90	11,4%	64	8,1%	106	13,4%	14	1,8%	10	1,3%	13	1,6%	5	0,6%	2	0,3%
Brackstedt	1.170	684	13	671	58,5%	155	23,1%	206	30,7%	84	12,5%	108	16,1%	61	9,1%	13	1,9%	6	0,9%	8	1,2%	9	1,3%	3	0,4%
Eichelkamp	1.524	641	11	630	42,1%	113	17,9%	214	34,0%	58	9,2%	99	15,7%	76	12,1%	30	4,8%	6	1,0%	8	1,3%	2	0,3%	5	0,8%
Rabenberg	1.777	794	15	779	44,7%	170	21,8%	284	36,5%	90	11,6%	67	8,6%	87	11,2%	28	3,6%	8	1,0%	9	1,2%	4	0,5%	3	0,4%
Hattorf	1.475	888	11	877	60,2%	218	24,9%	321	36,6%	97	11,1%	74	8,4%	98	11,2%	20	2,3%	8	0,9%	11	1,3%	3	0,3%	2	0,2%
Köhlerberg	848	346	4	342	40,8%	65	19,0%	115	33,6%	35	10,2%	31	9,1%	58	17,0%	11	3,2%	4	1,2%	6	1,8%	4	1,2%	1	0,3%
Ehmen	4.241	2.172	34	2.138	51,2%	543	25,4%	653	30,5%	277	13,0%	183	8,6%	308	14,4%	44	2,1%	22	1,0%	29	1,4%	11	0,5%	10	0,5%
Heiligendorf	1.777	905	4	901	50,9%	227	25,2%	299	33,2%	113	12,5%	101	11,2%	96	10,7%	22	2,4%	7	0,8%	6	0,7%	2	0,2%	3	0,3%
Warmenau	398	214	1	213	53,8%	52	24,4%	75	35,2%	24	11,3%	30	14,1%	20	9,4%	3	1,4%	2	0,9%	1	0,5%	0	0,0%	1	0,5%
Schillerteich	1.520	530	14	516	34,9%	102	19,8%	181	35,1%	51	9,9%	43	8,3%	63	12,2%	43	8,3%	5	1,0%	6	1,2%	4	0,8%	2	0,4%
Sülfeld	2.298	1.231	12	1.219	53,6%	296	24,3%	437	35,8%	139	11,4%	105	8,6%	148	12,1%	23	1,9%	15	1,2%	9	0,7%	18	1,5%	3	0,2%
Wohlthberg	2.133	874	9	865	41,0%	164	19,0%	285	32,9%	110	12,7%	106	12,3%	111	12,8%	26	3,0%	10	1,2%	7	0,8%	11	1,3%	4	0,5%
Hohenstein	1.910	728	13	715	38,1%	133	18,6%	246	34,4%	66	9,2%	106	14,8%	85	11,9%	23	3,2%	9	1,3%	11	1,5%	3	0,4%	3	0,4%
Kästorf	856	483	4	479	56,4%	136	28,4%	166	34,7%	52	10,9%	57	11,9%	31	6,5%	9	1,9%	3	0,6%	8	1,7%	1	0,2%	6	1,3%
Teichbreite	2.167	1.065	21	1.044	49,1%	244	23,4%	428	41,0%	96	9,2%	98	9,4%	78	7,5%	26	2,5%	10	1,0%	20	1,9%	17	1,6%	5	0,5%
Reislingen	4.403	2.253	21	2.232	51,2%	568	25,4%	731	32,8%	260	11,6%	253	11,3%	233	10,4%	56	2,5%	14	0,6%	26	1,2%	18	0,8%	7	0,3%
Almke	570	333	1	332	58,4%	90	27,1%	129	38,9%	24	7,2%	41	12,3%	28	8,4%	7	2,1%	1	0,3%	2	0,6%	4	1,2%	1	0,3%
Tiergartenbreite	2.440	1.056	22	1.034	43,3%	237	22,9%	345	33,4%	90	8,7%	154	14,9%	98	9,5%	48	4,6%	8	0,8%	14	1,4%	11	1,1%	4	0,4%
Detmerode	5.171	2.350	40	2.310	45,4%	560	24,2%	867	37,5%	163	7,1%	281	12,2%	211	9,1%	88	3,8%	27	1,2%	26	1,1%	13	0,6%	5	0,2%
Barnstorf	979	555	5	550	56,7%	152	27,6%	198	36,0%	61	11,1%	34	6,2%	70	12,7%	10	1,8%	2	0,4%	1	0,2%	5	0,9%	3	0,5%
Westhagen	5.048	2.005	38	1.967	39,7%	467	23,7%	552	28,1%	173	8,8%	456	23,2%	110	5,6%	90	4,6%	18	0,9%	29	1,5%	8	0,4%	3	0,2%
Nordsteimke	1.865	986	12	974	52,9%	279	28,6%	285	29,3%	111	11,4%	106	10,9%	138	14,2%	13	1,3%	4	0,4%	8	0,8%	7	0,7%	1	0,1%
Briefwahl	0	20.707	104	20.603		5.116	24,8%	7.258	35,2%	2.090	10,1%	1.202	5,8%	3.223	15,6%	511	2,5%	163	0,8%	273	1,3%	175	0,8%	82	0,4%
Hellwinkel	1.800	838	25	813	46,6%	196	24,1%	258	31,7%	82	10,1%	108	13,3%	79	9,7%	35	4,3%	13	1,6%	9	1,1%	4	0,5%	0	0,0%
Fallersleben	8.428	4.081	65	4.016	48,4%	961	23,9%	1.513	37,7%	413	10,3%	331	8,2%	485	12,1%	104	2,6%	39	1,0%	32	0,8%	33	0,8%	20	0,5%
Steimker Berg	1.048	420	6	414	40,1%	113	27,3%	136	32,9%	35	8,5%	23	5,6%	83	20,0%	10	2,4%	3	0,7%	1	0,2%	1	0,2%	1	0,2%
Vorsfelde	8.823	4.194	67	4.127	47,5%	988	23,9%	1.503	36,4%	421	10,2%	459	11,1%	411	10,0%	120	2,9%	38	0,9%	49	1,2%	24	0,6%	18	0,4%
Velstove	847	495	2	493	58,4%	122	24,7%	148	30,0%	65	13,2%	49	9,9%	77	15,6%	12	2,4%	2	0,4%	3	0,6%	7	1,4%	1	0,2%
Heßlingen	858	389	5	384	45,3%	101	26,3%	152	39,6%	29	7,6%	26	6,8%	46	12,0%	9	2,3%	3	0,8%	1	0,3%	3	0,8%	4	1,0%
Klieversberg	825	309	2	307	37,5%	126	41,0%	77	25,1%	35	11,4%	21	6,8%	35	11,4%	5	1,6%	0	0,0%	2	0,7%	0	0,0%	0	0,0%
Alt-Wolfsburg	827	396	8	388	47,9%	100	25,8%	122	31,4%	48	12,4%	35	9,0%	69	17,8%	6	1,5%	1	0,3%	1	0,3%	1	0,3%	3	0,8%
Neuhaus	1.234	630	4	626	51,1%	173	27,6%	184	29,4%	76	12,1%	62	9,9%	98	15,7%	12	1,9%	6	1,0%	2	0,3%	4	0,6%	1	0,2%
Kreuzheide	1.406	739	12	727	52,6%	192	26,4%	227	31,2%	85	11,7%	88	12,1%	89	12,2%	20	2,8%	6	0,8%	1	0,1%	7	1,0%	3	0,4%
Steimker Gärten	516	214	2	212	41,5%	50	23,6%	61	28,8%	33	15,6%	11	5,2%	41	19,3%	4	1,9%	1	0,5%	1	0,5%	1	0,5%	1	0,5%

Ergebnisse in den Stadt- und Ortsteilen nach der Reihenfolge der Zweitstimmen
Wahlkreis 51, Helmstedt-Wolfsburg, Wolfsburger Anteil

Bundestagswahl 26.09.2021

NPD		V-Partei ³		ÖDP		MLPD		DKP		dieBasis		du.		LKR		Die Humanisten		Team Todenhöfer		Volit	
2	0,1%	0	0,0%	2	0,1%	0	0,0%	0	0,0%	32	2,2%	0	0,0%	0	0,0%	2	0,1%	7	0,5%	1	0,1%
0	0,0%	0	0,0%	0	0,0%	1	0,4%	1	0,4%	5	2,0%	1	0,4%	0	0,0%	0	0,0%	1	0,4%	1	0,4%
0	0,0%	0	0,0%	0	0,0%	0	0,0%	0	0,0%	5	2,0%	0	0,0%	0	0,0%	1	0,4%	4	1,6%	0	0,0%
0	0,0%	2	0,1%	1	0,1%	0	0,0%	0	0,0%	26	1,8%	0	0,0%	1	0,1%	0	0,0%	9	0,6%	9	0,6%
3	0,3%	4	0,4%	2	0,2%	0	0,0%	0	0,0%	17	1,8%	0	0,0%	1	0,1%	4	0,4%	12	1,3%	10	1,1%
1	0,2%	0	0,0%	2	0,3%	0	0,0%	0	0,0%	10	1,7%	0	0,0%	2	0,3%	0	0,0%	1	0,2%	1	0,2%
2	0,7%	0	0,0%	2	0,7%	0	0,0%	1	0,3%	5	1,7%	0	0,0%	0	0,0%	0	0,0%	0	0,0%	0	0,0%
0	0,0%	2	0,1%	0	0,0%	0	0,0%	0	0,0%	24	1,7%	0	0,0%	0	0,0%	1	0,1%	1	0,1%	5	0,3%
0	0,0%	0	0,0%	0	0,0%	0	0,0%	0	0,0%	13	1,6%	0	0,0%	1	0,1%	0	0,0%	8	1,0%	1	0,1%
1	0,1%	1	0,1%	0	0,0%	0	0,0%	0	0,0%	11	1,6%	1	0,1%	0	0,0%	0	0,0%	2	0,3%	2	0,3%
1	0,2%	1	0,2%	1	0,2%	0	0,0%	0	0,0%	10	1,6%	1	0,2%	0	0,0%	1	0,2%	1	0,2%	3	0,5%
1	0,1%	1	0,1%	1	0,1%	2	0,3%	0	0,0%	12	1,5%	2	0,3%	0	0,0%	1	0,1%	3	0,4%	6	0,8%
0	0,0%	3	0,3%	0	0,0%	0	0,0%	0	0,0%	13	1,5%	1	0,1%	1	0,1%	0	0,0%	2	0,2%	5	0,6%
0	0,0%	0	0,0%	2	0,6%	0	0,0%	0	0,0%	5	1,5%	0	0,0%	0	0,0%	0	0,0%	2	0,6%	3	0,9%
3	0,1%	1	0,0%	3	0,1%	2	0,1%	0	0,0%	31	1,4%	0	0,0%	0	0,0%	5	0,2%	6	0,3%	7	0,3%
2	0,2%	0	0,0%	5	0,6%	1	0,1%	0	0,0%	13	1,4%	0	0,0%	0	0,0%	0	0,0%	3	0,3%	1	0,1%
0	0,0%	0	0,0%	0	0,0%	0	0,0%	0	0,0%	3	1,4%	0	0,0%	0	0,0%	0	0,0%	0	0,0%	2	0,9%
0	0,0%	0	0,0%	0	0,0%	0	0,0%	0	0,0%	7	1,4%	1	0,2%	0	0,0%	1	0,2%	6	1,2%	1	0,2%
2	0,2%	0	0,0%	1	0,1%	0	0,0%	0	0,0%	16	1,3%	1	0,1%	0	0,0%	1	0,1%	1	0,1%	4	0,3%
0	0,0%	1	0,1%	3	0,3%	0	0,0%	0	0,0%	11	1,3%	0	0,0%	1	0,1%	2	0,2%	4	0,5%	9	1,0%
2	0,3%	0	0,0%	4	0,6%	1	0,1%	0	0,0%	9	1,3%	1	0,1%	0	0,0%	0	0,0%	8	1,1%	5	0,7%
0	0,0%	1	0,2%	0	0,0%	0	0,0%	0	0,0%	6	1,3%	1	0,2%	0	0,0%	0	0,0%	1	0,2%	1	0,2%
1	0,1%	0	0,0%	1	0,1%	0	0,0%	0	0,0%	13	1,2%	0	0,0%	0	0,0%	0	0,0%	6	0,6%	1	0,1%
2	0,1%	2	0,1%	6	0,3%	1	0,0%	0	0,0%	27	1,2%	4	0,2%	1	0,0%	3	0,1%	12	0,5%	8	0,4%
0	0,0%	0	0,0%	0	0,0%	0	0,0%	0	0,0%	4	1,2%	0	0,0%	1	0,3%	0	0,0%	0	0,0%	0	0,0%
2	0,2%	0	0,0%	2	0,2%	0	0,0%	0	0,0%	12	1,2%	2	0,2%	0	0,0%	0	0,0%	4	0,4%	3	0,3%
4	0,2%	0	0,0%	9	0,4%	4	0,2%	0	0,0%	26	1,1%	1	0,0%	1	0,0%	3	0,1%	10	0,4%	11	0,5%
1	0,2%	1	0,2%	3	0,5%	0	0,0%	0	0,0%	6	1,1%	1	0,2%	0	0,0%	0	0,0%	0	0,0%	2	0,4%
0	0,0%	0	0,0%	2	0,1%	0	0,0%	0	0,0%	21	1,1%	0	0,0%	1	0,1%	0	0,0%	31	1,6%	6	0,3%
1	0,1%	1	0,1%	3	0,3%	0	0,0%	0	0,0%	10	1,0%	0	0,0%	0	0,0%	0	0,0%	6	0,6%	1	0,1%
14	0,1%	17	0,1%	48	0,2%	3	0,0%	13	0,1%	208	1,0%	19	0,1%	7	0,0%	13	0,1%	70	0,3%	98	0,5%
0	0,0%	3	0,4%	1	0,1%	0	0,0%	0	0,0%	8	1,0%	1	0,1%	0	0,0%	1	0,1%	9	1,1%	6	0,7%
3	0,1%	2	0,0%	6	0,1%	1	0,0%	0	0,0%	39	1,0%	4	0,1%	0	0,0%	7	0,2%	15	0,4%	8	0,2%
0	0,0%	0	0,0%	0	0,0%	0	0,0%	0	0,0%	4	1,0%	0	0,0%	0	0,0%	0	0,0%	3	0,7%	1	0,2%
9	0,2%	2	0,0%	8	0,2%	1	0,0%	0	0,0%	37	0,9%	2	0,0%	3	0,1%	9	0,2%	11	0,3%	14	0,3%
0	0,0%	0	0,0%	1	0,2%	0	0,0%	0	0,0%	4	0,8%	0	0,0%	0	0,0%	0	0,0%	0	0,0%	2	0,4%
1	0,3%	0	0,0%	0	0,0%	0	0,0%	0	0,0%	3	0,8%	0	0,0%	0	0,0%	0	0,0%	3	0,8%	3	0,8%
0	0,0%	0	0,0%	3	1,0%	0	0,0%	0	0,0%	2	0,7%	0	0,0%	1	0,3%	0	0,0%	0	0,0%	0	0,0%
0	0,0%	0	0,0%	0	0,0%	0	0,0%	0	0,0%	2	0,5%	0	0,0%	0	0,0%	0	0,0%	0	0,0%	0	0,0%
0	0,0%	1	0,2%	1	0,2%	0	0,0%	0	0,0%	3	0,5%	0	0,0%	0	0,0%	1	0,2%	0	0,0%	2	0,3%
0	0,0%	0	0,0%	2	0,3%	0	0,0%	0	0,0%	3	0,4%	0	0,0%	0	0,0%	0	0,0%	4	0,6%	0	0,0%
0	0,0%	0	0,0%	0	0,0%	0	0,0%	0	0,0%	0	0,0%	1	0,5%	0	0,0%	0	0,0%	5	2,4%	2	0,9%

Ergebnisse in den Stadt- und Ortsteilen nach der Reihenfolge der Zweitstimmen
Wahlkreis 51, Helmstedt-Wolfsburg, Wolfsburger Anteil

Bundestagswahl 26.09.2021

Stadt- /Ortsteil	Wahlberechtigte	Wähler	ungültige Zweitstimmen	gültige Zweitstimmen	Wahlbeteiligung	CDU	SPD	FDP	AfD	GRÜNE	DIE LINKE	Die PARTEI	Tierschutzpartei	FREIE WÄHLER	PIRATEN										
Steimker Gärten	516	214	2	212	41,5%	50	23,6%	61	28,8%	33	15,6%	11	5,2%	41	19,3%	4	1,9%	1	0,5%	1	0,5%	1	0,5%		
Rothenfelde	625	251	7	244	40,2%	41	16,8%	69	28,3%	32	13,1%	30	12,3%	33	13,5%	22	9,0%	2	0,8%	3	1,2%	0	0,0%	2	0,8%
Rabenberg	1.777	794	15	779	44,7%	170	21,8%	284	36,5%	90	11,6%	67	8,6%	87	11,2%	28	3,6%	8	1,0%	9	1,2%	4	0,5%	3	0,4%
Kästorf	856	483	4	479	56,4%	136	28,4%	166	34,7%	52	10,9%	57	11,9%	31	6,5%	9	1,9%	3	0,6%	8	1,7%	1	0,2%	6	1,3%
Schillerteich	1.520	530	14	516	34,9%	102	19,8%	181	35,1%	51	9,9%	43	8,3%	63	12,2%	43	8,3%	5	1,0%	6	1,2%	4	0,8%	2	0,4%
Tiergartenbreite	2.440	1.056	22	1.034	43,3%	237	22,9%	345	33,4%	90	8,7%	154	14,9%	98	9,5%	48	4,6%	8	0,8%	14	1,4%	11	1,1%	4	0,4%
Barnstorf	979	555	5	550	56,7%	152	27,6%	198	36,0%	61	11,1%	34	6,2%	70	12,7%	10	1,8%	2	0,4%	1	0,2%	5	0,9%	3	0,5%
Reislingen	4.403	2.253	21	2.232	51,2%	568	25,4%	731	32,8%	260	11,6%	253	11,3%	233	10,4%	56	2,5%	14	0,6%	26	1,2%	18	0,8%	7	0,3%
Eichelkamp	1.524	641	11	630	42,1%	113	17,9%	214	34,0%	58	9,2%	99	15,7%	76	12,1%	30	4,8%	6	1,0%	8	1,3%	2	0,3%	5	0,8%
Brackstedt	1.170	684	13	671	58,5%	155	23,1%	206	30,7%	84	12,5%	108	16,1%	61	9,1%	13	1,9%	6	0,9%	8	1,2%	9	1,3%	3	0,4%
Hohenstein	1.910	728	13	715	38,1%	133	18,6%	246	34,4%	66	9,2%	106	14,8%	85	11,9%	23	3,2%	9	1,3%	11	1,5%	3	0,4%	3	0,4%
Hellwinkel	1.800	838	25	813	46,6%	196	24,1%	258	31,7%	82	10,1%	108	13,3%	79	9,7%	35	4,3%	13	1,6%	9	1,1%	4	0,5%	0	0,0%
Hattorf	1.475	888	11	877	60,2%	218	24,9%	321	36,6%	97	11,1%	74	8,4%	98	11,2%	20	2,3%	8	0,9%	11	1,3%	3	0,3%	2	0,2%
Fallersleben	8.428	4.081	65	4.016	48,4%	961	23,9%	1.513	37,7%	413	10,3%	331	8,2%	485	12,1%	104	2,6%	39	1,0%	32	0,8%	33	0,8%	20	0,5%
Briefwahl	0	20.707	104	20.603		5.116	24,8%	7.258	35,2%	2.090	10,1%	1.202	5,8%	3.223	15,6%	511	2,5%	163	0,8%	273	1,3%	175	0,8%	82	0,4%
Sülfeld	2.298	1.231	12	1.219	53,6%	296	24,3%	437	35,8%	139	11,4%	105	8,6%	148	12,1%	23	1,9%	15	1,2%	9	0,7%	18	1,5%	3	0,2%
Vorsfelde	8.823	4.194	67	4.127	47,5%	988	23,9%	1.503	36,4%	421	10,2%	459	11,1%	411	10,0%	120	2,9%	38	0,9%	49	1,2%	24	0,6%	18	0,4%
Detmerode	5.171	2.350	40	2.310	45,4%	560	24,2%	867	37,5%	163	7,1%	281	12,2%	211	9,1%	88	3,8%	27	1,2%	26	1,1%	13	0,6%	5	0,2%
Klieversberg	825	309	2	307	37,5%	126	41,0%	77	25,1%	35	11,4%	21	6,8%	35	11,4%	5	1,6%	0	0,0%	2	0,7%	0	0,0%	0	0,0%
Sandkamp	446	249	2	247	55,8%	82	33,2%	93	37,7%	21	8,5%	9	3,6%	21	8,5%	4	1,6%	3	1,2%	2	0,8%	1	0,4%	1	0,4%
Mörse	2.774	1.443	16	1.427	52,0%	416	29,2%	409	28,7%	206	14,4%	137	9,6%	159	11,1%	23	1,6%	12	0,8%	6	0,4%	9	0,6%	4	0,3%
Nordsteimke	1.865	986	12	974	52,9%	279	28,6%	285	29,3%	111	11,4%	106	10,9%	138	14,2%	13	1,3%	4	0,4%	8	0,8%	7	0,7%	1	0,1%
Neuhaus	1.234	630	4	626	51,1%	173	27,6%	184	29,4%	76	12,1%	62	9,9%	98	15,7%	12	1,9%	6	1,0%	2	0,3%	4	0,6%	1	0,2%
Steimker Berg	1.048	420	6	414	40,1%	113	27,3%	136	32,9%	35	8,5%	23	5,6%	83	20,0%	10	2,4%	3	0,7%	1	0,2%	1	0,2%	1	0,2%
Almke	570	333	1	332	58,4%	90	27,1%	129	38,9%	24	7,2%	41	12,3%	28	8,4%	7	2,1%	1	0,3%	2	0,6%	4	1,2%	1	0,3%
Kreuzheide	1.406	739	12	727	52,6%	192	26,4%	227	31,2%	85	11,7%	88	12,1%	89	12,2%	20	2,8%	6	0,8%	1	0,1%	7	1,0%	3	0,4%
Heßlingen	858	389	5	384	45,3%	101	26,3%	152	39,6%	29	7,6%	26	6,8%	46	12,0%	9	2,3%	3	0,8%	1	0,3%	3	0,8%	4	1,0%
Alt-Wolfsburg	827	396	8	388	47,9%	100	25,8%	122	31,4%	48	12,4%	35	9,0%	69	17,8%	6	1,5%	1	0,3%	1	0,3%	1	0,3%	3	0,8%
Ehmen	4.241	2.172	34	2.138	51,2%	543	25,4%	653	30,5%	277	13,0%	183	8,6%	308	14,4%	44	2,1%	22	1,0%	29	1,4%	11	0,5%	10	0,5%
Hehlingen	1.381	797	8	789	57,7%	199	25,2%	263	33,3%	90	11,4%	64	8,1%	106	13,4%	14	1,8%	10	1,3%	13	1,6%	5	0,6%	2	0,3%
Heiligendorf	1.777	905	4	901	50,9%	227	25,2%	299	33,2%	113	12,5%	101	11,2%	96	10,7%	22	2,4%	7	0,8%	6	0,7%	2	0,2%	3	0,3%
Wendschott	2.696	1.472	19	1.453	54,6%	365	25,1%	501	34,5%	168	11,6%	135	9,3%	174	12,0%	28	1,9%	11	0,8%	16	1,1%	13	0,9%	9	0,6%
Velstove	847	495	2	493	58,4%	122	24,7%	148	30,0%	65	13,2%	49	9,9%	77	15,6%	12	2,4%	2	0,4%	3	0,6%	7	1,4%	1	0,2%
Warmenau	398	214	1	213	53,8%	52	24,4%	75	35,2%	24	11,3%	30	14,1%	20	9,4%	3	1,4%	2	0,9%	1	0,5%	0	0,0%	1	0,5%
Westhagen	5.048	2.005	38	1.967	39,7%	467	23,7%	552	28,1%	173	8,8%	456	23,2%	110	5,6%	90	4,6%	18	0,9%	29	1,5%	8	0,4%	3	0,2%
Teichbreite	2.167	1.065	21	1.044	49,1%	244	23,4%	428	41,0%	96	9,2%	98	9,4%	78	7,5%	26	2,5%	10	1,0%	20	1,9%	17	1,6%	5	0,5%
Hageberg	636	306	5	301	48,1%	70	23,3%	112	37,2%	33	11,0%	40	13,3%	28	9,3%	5	1,7%	0	0,0%	1	0,3%	1	0,3%	1	0,3%
Neindorf	1.084	594	8	586	54,8%	131	22,4%	232	39,6%	53	9,0%	61	10,4%	54	9,2%	12	2,0%	5	0,9%	14	2,4%	6	1,0%	1	0,2%
Laagberg	3.455	1.463	25	1.438	42,3%	319	22,2%	460	32,0%	170	11,8%	188	13,1%	153	10,6%	38	2,6%	13	0,9%	25	1,7%	17	1,2%	7	0,5%
Köhlerberg	848	346	4	342	40,8%	65	19,0%	115	33,6%	35	10,2%	31	9,1%	58	17,0%	11	3,2%	4	1,2%	6	1,8%	4	1,2%	1	0,3%
Wohltberg	2.133	874	9	865	41,0%	164	19,0%	285	32,9%	110	12,7%	106	12,3%	111	12,8%	26	3,0%	10	1,2%	7	0,8%	11	1,3%	4	0,5%
Stadtmitte	2.657	968	18	950	36,4%	152	16,0%	304	32,0%	94	9,9%	101	10,6%	146	15,4%	58	6,1%	16	1,7%	12	1,3%	8	0,8%	6	0,6%

Ergebnisse in den Stadt- und Ortsteilen nach der Reihenfolge der Zweitstimmen
Wahlkreis 51, Helmstedt-Wolfsburg, Wolfsburger Anteil

	NPD	V-Partei ³	ÖDP	MLPD	DKP	dieBasis	du.	LKR	Die Humanisten	Team Todenhöfer	Volt			
	0	0,0%	0	0,0%	0	0,0%	1	0,5%	0	0,0%	5	2,4%	2	0,9%
	0	0,0%	0	0,0%	1	0,4%	1	0,4%	0	0,0%	1	0,4%	1	0,4%
	1	0,1%	1	0,1%	2	0,3%	2	0,3%	0	0,0%	3	0,4%	6	0,8%
	0	0,0%	1	0,2%	0	0,0%	1	0,2%	0	0,0%	1	0,2%	1	0,2%
	0	0,0%	0	0,0%	0	0,0%	1	0,2%	0	0,0%	6	1,2%	1	0,2%
	2	0,2%	0	0,0%	2	0,2%	2	0,2%	0	0,0%	4	0,4%	3	0,3%
	1	0,2%	1	0,2%	3	0,5%	1	0,2%	0	0,0%	0	0,0%	2	0,4%
	2	0,1%	2	0,1%	6	0,3%	4	0,2%	1	0,0%	12	0,5%	8	0,4%
	1	0,2%	1	0,2%	1	0,2%	1	0,2%	0	0,0%	1	0,2%	3	0,5%
	1	0,1%	1	0,1%	0	0,0%	1	0,1%	0	0,0%	2	0,3%	2	0,3%
	2	0,3%	0	0,0%	4	0,6%	1	0,1%	0	0,0%	8	1,1%	5	0,7%
	0	0,0%	3	0,4%	1	0,1%	1	0,1%	0	0,0%	9	1,1%	6	0,7%
	0	0,0%	3	0,3%	0	0,0%	1	0,1%	1	0,1%	2	0,2%	5	0,6%
	3	0,1%	2	0,0%	6	0,1%	4	0,1%	0	0,0%	15	0,4%	8	0,2%
	14	0,1%	17	0,1%	48	0,2%	13	0,1%	7	0,0%	70	0,3%	98	0,5%
	2	0,2%	0	0,0%	1	0,1%	1	0,1%	0	0,0%	1	0,1%	4	0,3%
	9	0,2%	2	0,0%	8	0,2%	2	0,0%	3	0,1%	11	0,3%	14	0,3%
	4	0,2%	0	0,0%	9	0,4%	1	0,0%	1	0,0%	10	0,4%	11	0,5%
	0	0,0%	0	0,0%	3	1,0%	0	0,0%	1	0,3%	0	0,0%	0	0,0%
	0	0,0%	0	0,0%	0	0,0%	0	0,0%	0	0,0%	4	1,6%	0	0,0%
	2	0,1%	0	0,0%	2	0,1%	0	0,0%	2	0,1%	7	0,5%	1	0,1%
	1	0,1%	1	0,1%	3	0,3%	0	0,0%	0	0,0%	6	0,6%	1	0,1%
	0	0,0%	1	0,2%	1	0,2%	0	0,0%	1	0,2%	0	0,0%	2	0,3%
	0	0,0%	0	0,0%	0	0,0%	0	0,0%	0	0,0%	3	0,7%	1	0,2%
	0	0,0%	0	0,0%	0	0,0%	0	0,0%	1	0,3%	0	0,0%	0	0,0%
	0	0,0%	0	0,0%	2	0,3%	0	0,0%	0	0,0%	4	0,6%	0	0,0%
	1	0,3%	0	0,0%	0	0,0%	0	0,0%	0	0,0%	3	0,8%	3	0,8%
	0	0,0%	0	0,0%	0	0,0%	0	0,0%	0	0,0%	0	0,0%	0	0,0%
	3	0,1%	1	0,0%	3	0,1%	0	0,0%	5	0,2%	6	0,3%	7	0,3%
	0	0,0%	0	0,0%	0	0,0%	0	0,0%	1	0,1%	8	1,0%	1	0,1%
	2	0,2%	0	0,0%	5	0,6%	0	0,0%	0	0,0%	3	0,3%	1	0,1%
	0	0,0%	2	0,1%	0	0,0%	0	0,0%	1	0,1%	1	0,1%	5	0,3%
	0	0,0%	0	0,0%	1	0,2%	0	0,0%	0	0,0%	0	0,0%	2	0,4%
	0	0,0%	0	0,0%	0	0,0%	0	0,0%	0	0,0%	0	0,0%	2	0,9%
	0	0,0%	0	0,0%	2	0,1%	0	0,0%	1	0,1%	31	1,6%	6	0,3%
	1	0,1%	0	0,0%	1	0,1%	0	0,0%	0	0,0%	6	0,6%	1	0,1%
	2	0,7%	0	0,0%	2	0,7%	0	0,0%	0	0,0%	0	0,0%	0	0,0%
	1	0,2%	0	0,0%	2	0,3%	0	0,0%	2	0,3%	1	0,2%	1	0,2%
	0	0,0%	2	0,1%	1	0,1%	0	0,0%	1	0,1%	9	0,6%	9	0,6%
	0	0,0%	0	0,0%	2	0,6%	0	0,0%	0	0,0%	2	0,6%	3	0,9%
	0	0,0%	1	0,1%	3	0,3%	0	0,0%	1	0,1%	4	0,5%	9	1,0%
	3	0,3%	4	0,4%	2	0,2%	0	0,0%	1	0,1%	12	1,3%	10	1,1%

Ergebnisse in den Stadt- und Ortsteilen nach der Reihenfolge der Zweitstimmen
Wahlkreis 51, Helmstedt-Wolfsburg, Wolfsburger Anteil

Bundestagswahl 26.09.2021

Stadt- /Ortsteil	Wahlberechtigte	Wähler	ungültige Zweitstimmen	gültige Zweitstimmen	Wahlbeteiligung	CDU	SPD	FDP	AfD	GRÜNE	DIE LINKE	Die PARTEI	Tierschutzpartei	FREIE WÄHLER	PIRATEN										
Klieversberg	825	309	2	307	37,5%	126	41,0%	77	25,1%	35	11,4%	21	6,8%	35	11,4%	5	1,6%	0	0,0%	2	0,7%	0	0,0%	0	0,0%
Sandkamp	446	249	2	247	55,8%	82	33,2%	93	37,7%	21	8,5%	9	3,6%	21	8,5%	4	1,6%	3	1,2%	2	0,8%	1	0,4%	1	0,4%
Mörse	2.774	1.443	16	1.427	52,0%	416	29,2%	409	28,7%	206	14,4%	137	9,6%	159	11,1%	23	1,6%	12	0,8%	6	0,4%	9	0,6%	4	0,3%
Nordsteimke	1.865	986	12	974	52,9%	279	28,6%	285	29,3%	111	11,4%	106	10,9%	138	14,2%	13	1,3%	4	0,4%	8	0,8%	7	0,7%	1	0,1%
Kästorf	856	483	4	479	56,4%	136	28,4%	166	34,7%	52	10,9%	57	11,9%	31	6,5%	9	1,9%	3	0,6%	8	1,7%	1	0,2%	6	1,3%
Barnstorf	979	555	5	550	56,7%	152	27,6%	198	36,0%	61	11,1%	34	6,2%	70	12,7%	10	1,8%	2	0,4%	1	0,2%	5	0,9%	3	0,5%
Neuhaus	1.234	630	4	626	51,1%	173	27,6%	184	29,4%	76	12,1%	62	9,9%	98	15,7%	12	1,9%	6	1,0%	2	0,3%	4	0,6%	1	0,2%
Steimker Berg	1.048	420	6	414	40,1%	113	27,3%	136	32,9%	35	8,5%	23	5,6%	83	20,0%	10	2,4%	3	0,7%	1	0,2%	1	0,2%	1	0,2%
Almke	570	333	1	332	58,4%	90	27,1%	129	38,9%	24	7,2%	41	12,3%	28	8,4%	7	2,1%	1	0,3%	2	0,6%	4	1,2%	1	0,3%
Kreuzheide	1.406	739	12	727	52,6%	192	26,4%	227	31,2%	85	11,7%	88	12,1%	89	12,2%	20	2,8%	6	0,8%	1	0,1%	7	1,0%	3	0,4%
Heßlingen	858	389	5	384	45,3%	101	26,3%	152	39,6%	29	7,6%	26	6,8%	46	12,0%	9	2,3%	3	0,8%	1	0,3%	3	0,8%	4	1,0%
Alt-Wolfsburg	827	396	8	388	47,9%	100	25,8%	122	31,4%	48	12,4%	35	9,0%	69	17,8%	6	1,5%	1	0,3%	1	0,3%	1	0,3%	3	0,8%
Reislingen	4.403	2.253	21	2.232	51,2%	568	25,4%	731	32,8%	260	11,6%	253	11,3%	233	10,4%	56	2,5%	14	0,6%	26	1,2%	18	0,8%	7	0,3%
Ehmen	4.241	2.172	34	2.138	51,2%	543	25,4%	653	30,5%	277	13,0%	183	8,6%	308	14,4%	44	2,1%	22	1,0%	29	1,4%	11	0,5%	10	0,5%
Hehlingen	1.381	797	8	789	57,7%	199	25,2%	263	33,3%	90	11,4%	64	8,1%	106	13,4%	14	1,8%	10	1,3%	13	1,6%	5	0,6%	2	0,3%
Heiligendorf	1.777	905	4	901	50,9%	227	25,2%	299	33,2%	113	12,5%	101	11,2%	96	10,7%	22	2,4%	7	0,8%	6	0,7%	2	0,2%	3	0,3%
Wendschott	2.696	1.472	19	1.453	54,6%	365	25,1%	501	34,5%	168	11,6%	135	9,3%	174	12,0%	28	1,9%	11	0,8%	16	1,1%	13	0,9%	9	0,6%
Hattorf	1.475	888	11	877	60,2%	218	24,9%	321	36,6%	97	11,1%	74	8,4%	98	11,2%	20	2,3%	8	0,9%	11	1,3%	3	0,3%	2	0,2%
Briefwahl	0	20.707	104	20.603		5.116	24,8%	7.258	35,2%	2.090	10,1%	1.202	5,8%	3.223	15,6%	511	2,5%	163	0,8%	273	1,3%	175	0,8%	82	0,4%
Velstove	847	495	2	493	58,4%	122	24,7%	148	30,0%	65	13,2%	49	9,9%	77	15,6%	12	2,4%	2	0,4%	3	0,6%	7	1,4%	1	0,2%
Warmenau	398	214	1	213	53,8%	52	24,4%	75	35,2%	24	11,3%	30	14,1%	20	9,4%	3	1,4%	2	0,9%	1	0,5%	0	0,0%	1	0,5%
Sülfeld	2.298	1.231	12	1.219	53,6%	296	24,3%	437	35,8%	139	11,4%	105	8,6%	148	12,1%	23	1,9%	15	1,2%	9	0,7%	18	1,5%	3	0,2%
Detmerode	5.171	2.350	40	2.310	45,4%	560	24,2%	867	37,5%	163	7,1%	281	12,2%	211	9,1%	88	3,8%	27	1,2%	26	1,1%	13	0,6%	5	0,2%
Hellwinkel	1.800	838	25	813	46,6%	196	24,1%	258	31,7%	82	10,1%	108	13,3%	79	9,7%	35	4,3%	13	1,6%	9	1,1%	4	0,5%	0	0,0%
Vorsfelde	8.823	4.194	67	4.127	47,5%	988	23,9%	1.503	36,4%	421	10,2%	459	11,1%	411	10,0%	120	2,9%	38	0,9%	49	1,2%	24	0,6%	18	0,4%
Fallersleben	8.428	4.081	65	4.016	48,4%	961	23,9%	1.513	37,7%	413	10,3%	331	8,2%	485	12,1%	104	2,6%	39	1,0%	32	0,8%	33	0,8%	20	0,5%
Westhagen	5.048	2.005	38	1.967	39,7%	467	23,7%	552	28,1%	173	8,8%	456	23,2%	110	5,6%	90	4,6%	18	0,9%	29	1,5%	8	0,4%	3	0,2%
Steimker Gärten	516	214	2	212	41,5%	50	23,6%	61	28,8%	33	15,6%	11	5,2%	41	19,3%	4	1,9%	1	0,5%	1	0,5%	1	0,5%	1	0,5%
Teichbreite	2.167	1.065	21	1.044	49,1%	244	23,4%	428	41,0%	96	9,2%	98	9,4%	78	7,5%	26	2,5%	10	1,0%	20	1,9%	17	1,6%	5	0,5%
Hageberg	636	306	5	301	48,1%	70	23,3%	112	37,2%	33	11,0%	40	13,3%	28	9,3%	5	1,7%	0	0,0%	1	0,3%	1	0,3%	1	0,3%
Brackstedt	1.170	684	13	671	58,5%	155	23,1%	206	30,7%	84	12,5%	108	16,1%	61	9,1%	13	1,9%	6	0,9%	8	1,2%	9	1,3%	3	0,4%
Tiergartenbreite	2.440	1.056	22	1.034	43,3%	237	22,9%	345	33,4%	90	8,7%	154	14,9%	98	9,5%	48	4,6%	8	0,8%	14	1,4%	11	1,1%	4	0,4%
Neindorf	1.084	594	8	586	54,8%	131	22,4%	232	39,6%	53	9,0%	61	10,4%	54	9,2%	12	2,0%	5	0,9%	14	2,4%	6	1,0%	1	0,2%
Laagberg	3.455	1.463	25	1.438	42,3%	319	22,2%	460	32,0%	170	11,8%	188	13,1%	153	10,6%	38	2,6%	13	0,9%	25	1,7%	17	1,2%	7	0,5%
Rabenberg	1.777	794	15	779	44,7%	170	21,8%	284	36,5%	90	11,6%	67	8,6%	87	11,2%	28	3,6%	8	1,0%	9	1,2%	4	0,5%	3	0,4%
Schillerteich	1.520	530	14	516	34,9%	102	19,8%	181	35,1%	51	9,9%	43	8,3%	63	12,2%	43	8,3%	5	1,0%	6	1,2%	4	0,8%	2	0,4%
Köhlerberg	848	346	4	342	40,8%	65	19,0%	115	33,6%	35	10,2%	31	9,1%	58	17,0%	11	3,2%	4	1,2%	6	1,8%	4	1,2%	1	0,3%
Wohlberg	2.133	874	9	865	41,0%	164	19,0%	285	32,9%	110	12,7%	106	12,3%	111	12,8%	26	3,0%	10	1,2%	7	0,8%	11	1,3%	4	0,5%
Hohenstein	1.910	728	13	715	38,1%	133	18,6%	246	34,4%	66	9,2%	106	14,8%	85	11,9%	23	3,2%	9	1,3%	11	1,5%	3	0,4%	3	0,4%
Eichelkamp	1.524	641	11	630	42,1%	113	17,9%	214	34,0%	58	9,2%	99	15,7%	76	12,1%	30	4,8%	6	1,0%	8	1,3%	2	0,3%	5	0,8%
Rothenfelde	625	251	7	244	40,2%	41	16,8%	69	28,3%	32	13,1%	30	12,3%	33	13,5%	22	9,0%	2	0,8%	3	1,2%	0	0,0%	2	0,8%
Stadtmitte	2.657	968	18	950	36,4%	152	16,0%	304	32,0%	94	9,9%	101	10,6%	146	15,4%	58	6,1%	16	1,7%	12	1,3%	8	0,8%	6	0,6%

Ergebnisse in den Stadt- und Ortsteilen nach der Reihenfolge der Zweitstimmen
Wahlkreis 51, Helmstedt-Wolfsburg, Wolfsburger Anteil

	NPD	V-Partei ³	ÖDP	MLPD	DKP	dieBasis	du.	LKR	Die Humanisten	Team Todenhöfer	Volt	
	0	0,0%	0	0,0%	3	1,0%	0	0,0%	0	0,0%	0	0,0%
	0	0,0%	0	0,0%	0	0,0%	0	0,0%	1	0,4%	4	1,6%
	2	0,1%	0	0,0%	2	0,1%	0	0,0%	2	0,1%	7	0,5%
	1	0,1%	1	0,1%	3	0,3%	0	0,0%	0	0,0%	6	0,6%
	0	0,0%	1	0,2%	0	0,0%	0	0,0%	0	0,0%	1	0,2%
	1	0,2%	1	0,2%	3	0,5%	0	0,0%	0	0,0%	0	0,0%
	0	0,0%	1	0,2%	1	0,2%	0	0,0%	1	0,2%	0	0,0%
	0	0,0%	0	0,0%	0	0,0%	0	0,0%	0	0,0%	2	0,3%
	0	0,0%	0	0,0%	0	0,0%	0	0,0%	0	0,0%	1	0,2%
	0	0,0%	0	0,0%	0	0,0%	0	0,0%	0	0,0%	3	0,7%
	0	0,0%	0	0,0%	0	0,0%	0	0,0%	0	0,0%	0	0,0%
	0	0,0%	0	0,0%	2	0,3%	0	0,0%	0	0,0%	4	0,6%
	1	0,3%	0	0,0%	0	0,0%	0	0,0%	0	0,0%	3	0,8%
	0	0,0%	0	0,0%	0	0,0%	0	0,0%	0	0,0%	0	0,0%
	2	0,1%	2	0,1%	6	0,3%	1	0,0%	3	0,1%	12	0,5%
	3	0,1%	1	0,0%	3	0,1%	2	0,1%	5	0,2%	6	0,3%
	0	0,0%	0	0,0%	0	0,0%	0	0,0%	0	0,0%	8	1,0%
	2	0,2%	0	0,0%	5	0,6%	1	0,1%	0	0,0%	3	0,3%
	0	0,0%	2	0,1%	0	0,0%	0	0,0%	1	0,1%	1	0,1%
	0	0,0%	3	0,3%	0	0,0%	0	0,0%	0	0,0%	2	0,2%
	14	0,1%	17	0,1%	48	0,2%	3	0,0%	13	0,1%	208	1,0%
	0	0,0%	0	0,0%	1	0,2%	0	0,0%	0	0,0%	4	0,8%
	0	0,0%	0	0,0%	0	0,0%	0	0,0%	0	0,0%	3	1,4%
	2	0,2%	0	0,0%	1	0,1%	0	0,0%	1	0,1%	16	1,3%
	4	0,2%	0	0,0%	9	0,4%	4	0,2%	3	0,1%	26	1,1%
	0	0,0%	3	0,4%	1	0,1%	0	0,0%	1	0,1%	8	1,0%
	9	0,2%	2	0,0%	8	0,2%	1	0,0%	9	0,2%	37	0,9%
	3	0,1%	2	0,0%	6	0,1%	1	0,0%	7	0,2%	39	1,0%
	0	0,0%	0	0,0%	2	0,1%	0	0,0%	0	0,0%	21	1,1%
	0	0,0%	0	0,0%	0	0,0%	0	0,0%	0	0,0%	0	0,0%
	1	0,1%	0	0,0%	1	0,1%	0	0,0%	1	0,5%	13	1,2%
	2	0,7%	0	0,0%	2	0,7%	0	0,0%	0	0,0%	5	1,7%
	1	0,1%	1	0,1%	0	0,0%	0	0,0%	0	0,0%	11	1,6%
	2	0,2%	0	0,0%	2	0,2%	0	0,0%	2	0,2%	12	1,2%
	1	0,2%	0	0,0%	2	0,3%	0	0,0%	0	0,0%	10	1,7%
	0	0,0%	2	0,1%	1	0,1%	0	0,0%	0	0,0%	26	1,8%
	1	0,1%	1	0,1%	1	0,1%	2	0,3%	1	0,1%	12	1,5%
	0	0,0%	0	0,0%	0	0,0%	0	0,0%	1	0,2%	7	1,4%
	0	0,0%	0	0,0%	2	0,6%	0	0,0%	0	0,0%	5	1,5%
	0	0,0%	1	0,1%	3	0,3%	0	0,0%	2	0,2%	11	1,3%
	2	0,3%	0	0,0%	4	0,6%	1	0,1%	0	0,0%	9	1,3%
	1	0,2%	1	0,2%	1	0,2%	0	0,0%	1	0,2%	10	1,6%
	0	0,0%	0	0,0%	0	0,0%	1	0,4%	0	0,0%	5	2,0%
	3	0,3%	4	0,4%	2	0,2%	0	0,0%	4	0,4%	17	1,8%

Ergebnisse in den Stadt- und Ortsteilen nach der Reihenfolge der Zweitstimmen
Wahlkreis 51, Helmstedt-Wolfsburg, Wolfsburger Anteil

Bundestagswahl 26.09.2021

Stadt- /Ortsteil	Wahlberechtigte	Wähler	ungültige Zweitstimmen	gültige Zweitstimmen	Wahlbeteiligung	CDU	SPD	FDP	AfD	GRÜNE	DIE LINKE	Die PARTEI	Tierschutzpartei	FREIE WÄHLER	PIRATEN										
Klieversberg	825	309	2	307	37,5%	126	41,0%	77	25,1%	35	11,4%	21	6,8%	35	11,4%	5	1,6%	0	0,0%	2	0,7%	0	0,0%	0	0,0%
Sandkamp	446	249	2	247	55,8%	82	33,2%	93	37,7%	21	8,5%	9	3,6%	21	8,5%	4	1,6%	3	1,2%	2	0,8%	1	0,4%	1	0,4%
Mörse	2.774	1.443	16	1.427	52,0%	416	29,2%	409	28,7%	206	14,4%	137	9,6%	159	11,1%	23	1,6%	12	0,8%	6	0,4%	9	0,6%	4	0,3%
Nordsteimke	1.865	986	12	974	52,9%	279	28,6%	285	29,3%	111	11,4%	106	10,9%	138	14,2%	13	1,3%	4	0,4%	8	0,8%	7	0,7%	1	0,1%
Kästorf	856	483	4	479	56,4%	136	28,4%	166	34,7%	52	10,9%	57	11,9%	31	6,5%	9	1,9%	3	0,6%	8	1,7%	1	0,2%	6	1,3%
Barnstorf	979	555	5	550	56,7%	152	27,6%	198	36,0%	61	11,1%	34	6,2%	70	12,7%	10	1,8%	2	0,4%	1	0,2%	5	0,9%	3	0,5%
Neuhaus	1.234	630	4	626	51,1%	173	27,6%	184	29,4%	76	12,1%	62	9,9%	98	15,7%	12	1,9%	6	1,0%	2	0,3%	4	0,6%	1	0,2%
Steimker Berg	1.048	420	6	414	40,1%	113	27,3%	136	32,9%	35	8,5%	23	5,6%	83	20,0%	10	2,4%	3	0,7%	1	0,2%	1	0,2%	1	0,2%
Almke	570	333	1	332	58,4%	90	27,1%	129	38,9%	24	7,2%	41	12,3%	28	8,4%	7	2,1%	1	0,3%	2	0,6%	4	1,2%	1	0,3%
Kreuzheide	1.406	739	12	727	52,6%	192	26,4%	227	31,2%	85	11,7%	88	12,1%	89	12,2%	20	2,8%	6	0,8%	1	0,1%	7	1,0%	3	0,4%
Heßlingen	858	389	5	384	45,3%	101	26,3%	152	39,6%	29	7,6%	26	6,8%	46	12,0%	9	2,3%	3	0,8%	1	0,3%	3	0,8%	4	1,0%
Alt-Wolfsburg	827	396	8	388	47,9%	100	25,8%	122	31,4%	48	12,4%	35	9,0%	69	17,8%	6	1,5%	1	0,3%	1	0,3%	1	0,3%	3	0,8%
Reislingen	4.403	2.253	21	2.232	51,2%	568	25,4%	731	32,8%	260	11,6%	253	11,3%	233	10,4%	56	2,5%	14	0,6%	26	1,2%	18	0,8%	7	0,3%
Ehmen	4.241	2.172	34	2.138	51,2%	543	25,4%	653	30,5%	277	13,0%	183	8,6%	308	14,4%	44	2,1%	22	1,0%	29	1,4%	11	0,5%	10	0,5%
Hehlingen	1.381	797	8	789	57,7%	199	25,2%	263	33,3%	90	11,4%	64	8,1%	106	13,4%	14	1,8%	10	1,3%	13	1,6%	5	0,6%	2	0,3%
Heiligendorf	1.777	905	4	901	50,9%	227	25,2%	299	33,2%	113	12,5%	101	11,2%	96	10,7%	22	2,4%	7	0,8%	6	0,7%	2	0,2%	3	0,3%
Wendschott	2.696	1.472	19	1.453	54,6%	365	25,1%	501	34,5%	168	11,6%	135	9,3%	174	12,0%	28	1,9%	11	0,8%	16	1,1%	13	0,9%	9	0,6%
Hattorf	1.475	888	11	877	60,2%	218	24,9%	321	36,6%	97	11,1%	74	8,4%	98	11,2%	20	2,3%	8	0,9%	11	1,3%	3	0,3%	2	0,2%
Briefwahl	0	20.707	104	20.603		5.116	24,8%	7.258	35,2%	2.090	10,1%	1.202	5,8%	3.223	15,6%	511	2,5%	163	0,8%	273	1,3%	175	0,8%	82	0,4%
Velstove	847	495	2	493	58,4%	122	24,7%	148	30,0%	65	13,2%	49	9,9%	77	15,6%	12	2,4%	2	0,4%	3	0,6%	7	1,4%	1	0,2%
Warmenau	398	214	1	213	53,8%	52	24,4%	75	35,2%	24	11,3%	30	14,1%	20	9,4%	3	1,4%	2	0,9%	1	0,5%	0	0,0%	1	0,5%
Sülfeld	2.298	1.231	12	1.219	53,6%	296	24,3%	437	35,8%	139	11,4%	105	8,6%	148	12,1%	23	1,9%	15	1,2%	9	0,7%	18	1,5%	3	0,2%
Detmerode	5.171	2.350	40	2.310	45,4%	560	24,2%	867	37,5%	163	7,1%	281	12,2%	211	9,1%	88	3,8%	27	1,2%	26	1,1%	13	0,6%	5	0,2%
Hellwinkel	1.800	838	25	813	46,6%	196	24,1%	258	31,7%	82	10,1%	108	13,3%	79	9,7%	35	4,3%	13	1,6%	9	1,1%	4	0,5%	0	0,0%
Vorsfelde	8.823	4.194	67	4.127	47,5%	988	23,9%	1.503	36,4%	421	10,2%	459	11,1%	411	10,0%	120	2,9%	38	0,9%	49	1,2%	24	0,6%	18	0,4%
Fallersleben	8.428	4.081	65	4.016	48,4%	961	23,9%	1.513	37,7%	413	10,3%	331	8,2%	485	12,1%	104	2,6%	39	1,0%	32	0,8%	33	0,8%	20	0,5%
Westhagen	5.048	2.005	38	1.967	39,7%	467	23,7%	552	28,1%	173	8,8%	456	23,2%	110	5,6%	90	4,6%	18	0,9%	29	1,5%	8	0,4%	3	0,2%
Steimker Gärten	516	214	2	212	41,5%	50	23,6%	61	28,8%	33	15,6%	11	5,2%	41	19,3%	4	1,9%	1	0,5%	1	0,5%	1	0,5%	1	0,5%
Teichbreite	2.167	1.065	21	1.044	49,1%	244	23,4%	428	41,0%	96	9,2%	98	9,4%	78	7,5%	26	2,5%	10	1,0%	20	1,9%	17	1,6%	5	0,5%
Hageberg	636	306	5	301	48,1%	70	23,3%	112	37,2%	33	11,0%	40	13,3%	28	9,3%	5	1,7%	0	0,0%	1	0,3%	1	0,3%	1	0,3%
Brackstedt	1.170	684	13	671	58,5%	155	23,1%	206	30,7%	84	12,5%	108	16,1%	61	9,1%	13	1,9%	6	0,9%	8	1,2%	9	1,3%	3	0,4%
Tiergartenbreite	2.440	1.056	22	1.034	43,3%	237	22,9%	345	33,4%	90	8,7%	154	14,9%	98	9,5%	48	4,6%	8	0,8%	14	1,4%	11	1,1%	4	0,4%
Neindorf	1.084	594	8	586	54,8%	131	22,4%	232	39,6%	53	9,0%	61	10,4%	54	9,2%	12	2,0%	5	0,9%	14	2,4%	6	1,0%	1	0,2%
Laagberg	3.455	1.463	25	1.438	42,3%	319	22,2%	460	32,0%	170	11,8%	188	13,1%	153	10,6%	38	2,6%	13	0,9%	25	1,7%	17	1,2%	7	0,5%
Rabenberg	1.777	794	15	779	44,7%	170	21,8%	284	36,5%	90	11,6%	67	8,6%	87	11,2%	28	3,6%	8	1,0%	9	1,2%	4	0,5%	3	0,4%
Schillerteich	1.520	530	14	516	34,9%	102	19,8%	181	35,1%	51	9,9%	43	8,3%	63	12,2%	43	8,3%	5	1,0%	6	1,2%	4	0,8%	2	0,4%
Köhlerberg	848	346	4	342	40,8%	65	19,0%	115	33,6%	35	10,2%	31	9,1%	58	17,0%	11	3,2%	4	1,2%	6	1,8%	4	1,2%	1	0,3%
Wohlberg	2.133	874	9	865	41,0%	164	19,0%	285	32,9%	110	12,7%	106	12,3%	111	12,8%	26	3,0%	10	1,2%	7	0,8%	11	1,3%	4	0,5%
Hohenstein	1.910	728	13	715	38,1%	133	18,6%	246	34,4%	66	9,2%	106	14,8%	85	11,9%	23	3,2%	9	1,3%	11	1,5%	3	0,4%	3	0,4%
Eichelkamp	1.524	641	11	630	42,1%	113	17,9%	214	34,0%	58	9,2%	99	15,7%	76	12,1%	30	4,8%	6	1,0%	8	1,3%	2	0,3%	5	0,8%
Rothenfelde	625	251	7	244	40,2%	41	16,8%	69	28,3%	32	13,1%	30	12,3%	33	13,5%	22	9,0%	2	0,8%	3	1,2%	0	0,0%	2	0,8%
Stadtmitte	2.657	968	18	950	36,4%	152	16,0%	304	32,0%	94	9,9%	101	10,6%	146	15,4%	58	6,1%	16	1,7%	12	1,3%	8	0,8%	6	0,6%

Ergebnisse in den Stadt- und Ortsteilen nach der Reihenfolge der Zweitstimmen
Wahlkreis 51, Helmstedt-Wolfsburg, Wolfsburger Anteil

	NPD	V-Partei ³	ÖDP	MLPD	DKP	dieBasis	du.	LKR	Die Humanisten	Team Todenhöfer	Volt	
	0	0,0%	0	0,0%	3	1,0%	0	0,0%	0	0,0%	0	0,0%
	0	0,0%	0	0,0%	0	0,0%	0	0,0%	5	2,0%	0	0,0%
	2	0,1%	0	0,0%	2	0,1%	0	0,0%	0	0,0%	0	0,0%
	1	0,1%	1	0,1%	3	0,3%	0	0,0%	0	0,0%	0	0,0%
	0	0,0%	1	0,2%	0	0,0%	0	0,0%	6	1,3%	1	0,2%
	1	0,2%	1	0,2%	3	0,5%	0	0,0%	0	0,0%	0	0,0%
	0	0,0%	1	0,2%	1	0,2%	0	0,0%	3	0,5%	0	0,0%
	0	0,0%	0	0,0%	0	0,0%	0	0,0%	4	1,0%	0	0,0%
	0	0,0%	0	0,0%	0	0,0%	0	0,0%	4	1,2%	0	0,0%
	0	0,0%	0	0,0%	2	0,3%	0	0,0%	3	0,4%	0	0,0%
	1	0,3%	0	0,0%	0	0,0%	0	0,0%	3	0,8%	0	0,0%
	0	0,0%	0	0,0%	0	0,0%	0	0,0%	2	0,5%	0	0,0%
	2	0,1%	2	0,1%	6	0,3%	1	0,0%	0	0,0%	27	1,2%
	3	0,1%	1	0,0%	3	0,1%	2	0,1%	0	0,0%	31	1,4%
	0	0,0%	0	0,0%	0	0,0%	0	0,0%	0	0,0%	13	1,6%
	2	0,2%	0	0,0%	5	0,6%	1	0,1%	0	0,0%	13	1,4%
	0	0,0%	2	0,1%	0	0,0%	0	0,0%	0	0,0%	24	1,7%
	0	0,0%	3	0,3%	0	0,0%	0	0,0%	0	0,0%	13	1,5%
	14	0,1%	17	0,1%	48	0,2%	3	0,0%	13	0,1%	208	1,0%
	0	0,0%	0	0,0%	1	0,2%	0	0,0%	0	0,0%	4	0,8%
	0	0,0%	0	0,0%	0	0,0%	0	0,0%	0	0,0%	3	1,4%
	2	0,2%	0	0,0%	1	0,1%	0	0,0%	0	0,0%	16	1,3%
	4	0,2%	0	0,0%	9	0,4%	4	0,2%	0	0,0%	26	1,1%
	0	0,0%	3	0,4%	1	0,1%	0	0,0%	0	0,0%	8	1,0%
	9	0,2%	2	0,0%	8	0,2%	1	0,0%	0	0,0%	37	0,9%
	3	0,1%	2	0,0%	6	0,1%	1	0,0%	0	0,0%	39	1,0%
	0	0,0%	0	0,0%	2	0,1%	0	0,0%	0	0,0%	21	1,1%
	0	0,0%	0	0,0%	0	0,0%	0	0,0%	0	0,0%	0	0,0%
	1	0,1%	0	0,0%	1	0,1%	0	0,0%	0	0,0%	13	1,2%
	2	0,7%	0	0,0%	2	0,7%	0	0,0%	1	0,3%	5	1,7%
	1	0,1%	1	0,1%	0	0,0%	0	0,0%	0	0,0%	11	1,6%
	2	0,2%	0	0,0%	2	0,2%	0	0,0%	0	0,0%	12	1,2%
	1	0,2%	0	0,0%	2	0,3%	0	0,0%	0	0,0%	10	1,7%
	0	0,0%	2	0,1%	1	0,1%	0	0,0%	0	0,0%	26	1,8%
	1	0,1%	1	0,1%	1	0,1%	2	0,3%	0	0,0%	12	1,5%
	0	0,0%	0	0,0%	0	0,0%	0	0,0%	0	0,0%	7	1,4%
	0	0,0%	0	0,0%	2	0,6%	0	0,0%	0	0,0%	5	1,5%
	0	0,0%	1	0,1%	3	0,3%	0	0,0%	0	0,0%	11	1,3%
	2	0,3%	0	0,0%	4	0,6%	1	0,1%	0	0,0%	9	1,3%
	1	0,2%	1	0,2%	1	0,2%	0	0,0%	0	0,0%	10	1,6%
	0	0,0%	0	0,0%	0	0,0%	1	0,2%	0	0,0%	5	2,0%
	3	0,3%	4	0,4%	2	0,2%	0	0,0%	0	0,0%	17	1,8%

Ergebnisse in den Stadt- und Ortsteilen nach der Reihenfolge der Zweitstimmen
Wahlkreis 51, Helmstedt-Wolfsburg, Wolfsburger Anteil

Bundestagswahl 26.09.2021

Stadt- /Ortsteil	Wahlberechtigte	Wähler	ungültige Zweitstimmen	gültige Zweitstimmen	Wahlbeteiligung	CDU	SPD	FDP	AfD	GRÜNE	DIE LINKE	Die PARTEI	Tierschutzpartei	FREIE WÄHLER	PIRATEN										
Klieversberg	825	309	2	307	37,5%	126	41,0%	77	25,1%	35	11,4%	21	6,8%	35	11,4%	5	1,6%	0	0,0%	2	0,7%	0	0,0%	0	0,0%
Sandkamp	446	249	2	247	55,8%	82	33,2%	93	37,7%	21	8,5%	9	3,6%	21	8,5%	4	1,6%	3	1,2%	2	0,8%	1	0,4%	1	0,4%
Mörse	2.774	1.443	16	1.427	52,0%	416	29,2%	409	28,7%	206	14,4%	137	9,6%	159	11,1%	23	1,6%	12	0,8%	6	0,4%	9	0,6%	4	0,3%
Nordsteimke	1.865	986	12	974	52,9%	279	28,6%	285	29,3%	111	11,4%	106	10,9%	138	14,2%	13	1,3%	4	0,4%	8	0,8%	7	0,7%	1	0,1%
Kästorf	856	483	4	479	56,4%	136	28,4%	166	34,7%	52	10,9%	57	11,9%	31	6,5%	9	1,9%	3	0,6%	8	1,7%	1	0,2%	6	1,3%
Barnstorf	979	555	5	550	56,7%	152	27,6%	198	36,0%	61	11,1%	34	6,2%	70	12,7%	10	1,8%	2	0,4%	1	0,2%	5	0,9%	3	0,5%
Neuhaus	1.234	630	4	626	51,1%	173	27,6%	184	29,4%	76	12,1%	62	9,9%	98	15,7%	12	1,9%	6	1,0%	2	0,3%	4	0,6%	1	0,2%
Steimker Berg	1.048	420	6	414	40,1%	113	27,3%	136	32,9%	35	8,5%	23	5,6%	83	20,0%	10	2,4%	3	0,7%	1	0,2%	1	0,2%	1	0,2%
Almke	570	333	1	332	58,4%	90	27,1%	129	38,9%	24	7,2%	41	12,3%	28	8,4%	7	2,1%	1	0,3%	2	0,6%	4	1,2%	1	0,3%
Kreuzheide	1.406	739	12	727	52,6%	192	26,4%	227	31,2%	85	11,7%	88	12,1%	89	12,2%	20	2,8%	6	0,8%	1	0,1%	7	1,0%	3	0,4%
Heßlingen	858	389	5	384	45,3%	101	26,3%	152	39,6%	29	7,6%	26	6,8%	46	12,0%	9	2,3%	3	0,8%	1	0,3%	3	0,8%	4	1,0%
Alt-Wolfsburg	827	396	8	388	47,9%	100	25,8%	122	31,4%	48	12,4%	35	9,0%	69	17,8%	6	1,5%	1	0,3%	1	0,3%	1	0,3%	3	0,8%
Reislingen	4.403	2.253	21	2.232	51,2%	568	25,4%	731	32,8%	260	11,6%	253	11,3%	233	10,4%	56	2,5%	14	0,6%	26	1,2%	18	0,8%	7	0,3%
Ehmen	4.241	2.172	34	2.138	51,2%	543	25,4%	653	30,5%	277	13,0%	183	8,6%	308	14,4%	44	2,1%	22	1,0%	29	1,4%	11	0,5%	10	0,5%
Hehlingen	1.381	797	8	789	57,7%	199	25,2%	263	33,3%	90	11,4%	64	8,1%	106	13,4%	14	1,8%	10	1,3%	13	1,6%	5	0,6%	2	0,3%
Heiligendorf	1.777	905	4	901	50,9%	227	25,2%	299	33,2%	113	12,5%	101	11,2%	96	10,7%	22	2,4%	7	0,8%	6	0,7%	2	0,2%	3	0,3%
Wendschott	2.696	1.472	19	1.453	54,6%	365	25,1%	501	34,5%	168	11,6%	135	9,3%	174	12,0%	28	1,9%	11	0,8%	16	1,1%	13	0,9%	9	0,6%
Hattorf	1.475	888	11	877	60,2%	218	24,9%	321	36,6%	97	11,1%	74	8,4%	98	11,2%	20	2,3%	8	0,9%	11	1,3%	3	0,3%	2	0,2%
Briefwahl	0	20.707	104	20.603		5.116	24,8%	7.258	35,2%	2.090	10,1%	1.202	5,8%	3.223	15,6%	511	2,5%	163	0,8%	273	1,3%	175	0,8%	82	0,4%
Velstove	847	495	2	493	58,4%	122	24,7%	148	30,0%	65	13,2%	49	9,9%	77	15,6%	12	2,4%	2	0,4%	3	0,6%	7	1,4%	1	0,2%
Warmenau	398	214	1	213	53,8%	52	24,4%	75	35,2%	24	11,3%	30	14,1%	20	9,4%	3	1,4%	2	0,9%	1	0,5%	0	0,0%	1	0,5%
Sülfeld	2.298	1.231	12	1.219	53,6%	296	24,3%	437	35,8%	139	11,4%	105	8,6%	148	12,1%	23	1,9%	15	1,2%	9	0,7%	18	1,5%	3	0,2%
Detmerode	5.171	2.350	40	2.310	45,4%	560	24,2%	867	37,5%	163	7,1%	281	12,2%	211	9,1%	88	3,8%	27	1,2%	26	1,1%	13	0,6%	5	0,2%
Hellwinkel	1.800	838	25	813	46,6%	196	24,1%	258	31,7%	82	10,1%	108	13,3%	79	9,7%	35	4,3%	13	1,6%	9	1,1%	4	0,5%	0	0,0%
Vorsfelde	8.823	4.194	67	4.127	47,5%	988	23,9%	1.503	36,4%	421	10,2%	459	11,1%	411	10,0%	120	2,9%	38	0,9%	49	1,2%	24	0,6%	18	0,4%
Fallersleben	8.428	4.081	65	4.016	48,4%	961	23,9%	1.513	37,7%	413	10,3%	331	8,2%	485	12,1%	104	2,6%	39	1,0%	32	0,8%	33	0,8%	20	0,5%
Westhagen	5.048	2.005	38	1.967	39,7%	467	23,7%	552	28,1%	173	8,8%	456	23,2%	110	5,6%	90	4,6%	18	0,9%	29	1,5%	8	0,4%	3	0,2%
Steimker Gärten	516	214	2	212	41,5%	50	23,6%	61	28,8%	33	15,6%	11	5,2%	41	19,3%	4	1,9%	1	0,5%	1	0,5%	1	0,5%	1	0,5%
Teichbreite	2.167	1.065	21	1.044	49,1%	244	23,4%	428	41,0%	96	9,2%	98	9,4%	78	7,5%	26	2,5%	10	1,0%	20	1,9%	17	1,6%	5	0,5%
Hageberg	636	306	5	301	48,1%	70	23,3%	112	37,2%	33	11,0%	40	13,3%	28	9,3%	5	1,7%	0	0,0%	1	0,3%	1	0,3%	1	0,3%
Brackstedt	1.170	684	13	671	58,5%	155	23,1%	206	30,7%	84	12,5%	108	16,1%	61	9,1%	13	1,9%	6	0,9%	8	1,2%	9	1,3%	3	0,4%
Tiergartenbreite	2.440	1.056	22	1.034	43,3%	237	22,9%	345	33,4%	90	8,7%	154	14,9%	98	9,5%	48	4,6%	8	0,8%	14	1,4%	11	1,1%	4	0,4%
Neindorf	1.084	594	8	586	54,8%	131	22,4%	232	39,6%	53	9,0%	61	10,4%	54	9,2%	12	2,0%	5	0,9%	14	2,4%	6	1,0%	1	0,2%
Laagberg	3.455	1.463	25	1.438	42,3%	319	22,2%	460	32,0%	170	11,8%	188	13,1%	153	10,6%	38	2,6%	13	0,9%	25	1,7%	17	1,2%	7	0,5%
Rabenberg	1.777	794	15	779	44,7%	170	21,8%	284	36,5%	90	11,6%	67	8,6%	87	11,2%	28	3,6%	8	1,0%	9	1,2%	4	0,5%	3	0,4%
Schillerteich	1.520	530	14	516	34,9%	102	19,8%	181	35,1%	51	9,9%	43	8,3%	63	12,2%	43	8,3%	5	1,0%	6	1,2%	4	0,8%	2	0,4%
Köhlerberg	848	346	4	342	40,8%	65	19,0%	115	33,6%	35	10,2%	31	9,1%	58	17,0%	11	3,2%	4	1,2%	6	1,8%	4	1,2%	1	0,3%
Wohlberg	2.133	874	9	865	41,0%	164	19,0%	285	32,9%	110	12,7%	106	12,3%	111	12,8%	26	3,0%	10	1,2%	7	0,8%	11	1,3%	4	0,5%
Hohenstein	1.910	728	13	715	38,1%	133	18,6%	246	34,4%	66	9,2%	106	14,8%	85	11,9%	23	3,2%	9	1,3%	11	1,5%	3	0,4%	3	0,4%
Eichelkamp	1.524	641	11	630	42,1%	113	17,9%	214	34,0%	58	9,2%	99	15,7%	76	12,1%	30	4,8%	6	1,0%	8	1,3%	2	0,3%	5	0,8%
Rothenfelde	625	251	7	244	40,2%	41	16,8%	69	28,3%	32	13,1%	30	12,3%	33	13,5%	22	9,0%	2	0,8%	3	1,2%	0	0,0%	2	0,8%
Stadtmitte	2.657	968	18	950	36,4%	152	16,0%	304	32,0%	94	9,9%	101	10,6%	146	15,4%	58	6,1%	16	1,7%	12	1,3%	8	0,8%	6	0,6%

Ergebnisse in den Stadt- und Ortsteilen nach der Reihenfolge der Zweitstimmen
Wahlkreis 51, Helmstedt-Wolfsburg, Wolfsburger Anteil

	NPD	V-Partei ³	ÖDP	MLPD	DKP	dieBasis	du.	LKR	Die Humanisten	Team Todenhöfer	Volt	
	0	0,0%	0	0,0%	3	1,0%	0	0,0%	0	0,0%	0	0,0%
	0	0,0%	0	0,0%	0	0,0%	0	0,0%	1	0,3%	0	0,0%
	2	0,1%	0	0,0%	2	0,1%	0	0,0%	0	0,0%	1	0,1%
	1	0,1%	1	0,1%	3	0,3%	0	0,0%	0	0,0%	1	0,1%
	0	0,0%	1	0,2%	0	0,0%	0	0,0%	0	0,0%	1	0,2%
	1	0,2%	1	0,2%	3	0,5%	0	0,0%	0	0,0%	2	0,4%
	0	0,0%	1	0,2%	1	0,2%	0	0,0%	1	0,2%	2	0,3%
	0	0,0%	0	0,0%	0	0,0%	0	0,0%	0	0,0%	1	0,2%
	0	0,0%	0	0,0%	0	0,0%	0	0,0%	0	0,0%	0	0,0%
	0	0,0%	0	0,0%	2	0,3%	0	0,0%	1	0,3%	0	0,0%
	1	0,3%	0	0,0%	0	0,0%	0	0,0%	0	0,0%	3	0,8%
	0	0,0%	0	0,0%	0	0,0%	0	0,0%	0	0,0%	0	0,0%
	2	0,1%	2	0,1%	6	0,3%	1	0,0%	0	0,0%	8	0,4%
	3	0,1%	1	0,0%	3	0,1%	2	0,1%	0	0,0%	7	0,3%
	0	0,0%	0	0,0%	0	0,0%	0	0,0%	1	0,1%	1	0,1%
	2	0,2%	0	0,0%	5	0,6%	1	0,1%	0	0,0%	1	0,1%
	0	0,0%	2	0,1%	0	0,0%	0	0,0%	0	0,0%	5	0,3%
	0	0,0%	3	0,3%	0	0,0%	0	0,0%	1	0,1%	5	0,6%
	14	0,1%	17	0,1%	48	0,2%	3	0,0%	7	0,0%	98	0,5%
	0	0,0%	0	0,0%	1	0,2%	0	0,0%	0	0,0%	2	0,4%
	0	0,0%	0	0,0%	0	0,0%	0	0,0%	0	0,0%	2	0,9%
	2	0,2%	0	0,0%	1	0,1%	0	0,0%	1	0,1%	4	0,3%
	4	0,2%	0	0,0%	9	0,4%	4	0,2%	1	0,0%	11	0,5%
	0	0,0%	3	0,4%	1	0,1%	0	0,0%	1	0,1%	6	0,7%
	9	0,2%	2	0,0%	8	0,2%	1	0,0%	9	0,2%	14	0,3%
	3	0,1%	2	0,0%	6	0,1%	1	0,0%	7	0,2%	8	0,2%
	0	0,0%	0	0,0%	2	0,1%	0	0,0%	0	0,0%	6	0,3%
	0	0,0%	0	0,0%	0	0,0%	0	0,0%	0	0,0%	2	0,9%
	1	0,1%	0	0,0%	1	0,1%	0	0,0%	0	0,0%	1	0,1%
	2	0,7%	0	0,0%	2	0,7%	0	0,0%	0	0,0%	0	0,0%
	1	0,1%	1	0,1%	0	0,0%	0	0,0%	0	0,0%	2	0,3%
	2	0,2%	0	0,0%	2	0,2%	0	0,0%	0	0,0%	3	0,3%
	1	0,2%	0	0,0%	2	0,3%	0	0,0%	0	0,0%	1	0,2%
	0	0,0%	2	0,1%	1	0,1%	0	0,0%	1	0,1%	9	0,6%
	1	0,1%	1	0,1%	1	0,1%	2	0,3%	1	0,1%	6	0,8%
	0	0,0%	0	0,0%	0	0,0%	0	0,0%	1	0,2%	1	0,2%
	0	0,0%	0	0,0%	2	0,6%	0	0,0%	0	0,0%	3	0,9%
	0	0,0%	1	0,1%	3	0,3%	0	0,0%	2	0,2%	9	1,0%
	2	0,3%	0	0,0%	4	0,6%	1	0,1%	0	0,0%	5	0,7%
	1	0,2%	1	0,2%	1	0,2%	0	0,0%	1	0,2%	3	0,5%
	0	0,0%	0	0,0%	0	0,0%	1	0,4%	0	0,0%	1	0,4%
	3	0,3%	4	0,4%	2	0,2%	0	0,0%	4	0,4%	10	1,1%

Ergebnisse in den Stadt- und Ortsteilen nach der Reihenfolge der Zweitstimmen
Wahlkreis 51, Helmstedt-Wolfsburg, Wolfsburger Anteil

Bundestagswahl 26.09.2021

Stadt- /Ortsteil	Wahlberechtigte	Wähler	ungültige Zweitstimmen	gültige Zweitstimmen	Wahlbeteiligung	CDU	SPD	FDP	AfD	GRÜNE	DIE LINKE	Die PARTEI	Tierschutzpartei	FREIE WÄHLER	PIRATEN										
Stadtmitte	2.657	968	18	950	36,4%	152	16,0%	304	32,0%	94	9,9%	101	10,6%	146	15,4%	58	6,1%	16	1,7%	12	1,3%	8	0,8%	6	0,6%
Wohlthberg	2.133	874	9	865	41,0%	164	19,0%	285	32,9%	110	12,7%	106	12,3%	111	12,8%	26	3,0%	10	1,2%	7	0,8%	11	1,3%	4	0,5%
Steimker Gärten	516	214	2	212	41,5%	50	23,6%	61	28,8%	33	15,6%	11	5,2%	41	19,3%	4	1,9%	1	0,5%	1	0,5%	1	0,5%	1	0,5%
Warmenau	398	214	1	213	53,8%	52	24,4%	75	35,2%	24	11,3%	30	14,1%	20	9,4%	3	1,4%	2	0,9%	1	0,5%	0	0,0%	1	0,5%
Köhlerberg	848	346	4	342	40,8%	65	19,0%	115	33,6%	35	10,2%	31	9,1%	58	17,0%	11	3,2%	4	1,2%	6	1,8%	4	1,2%	1	0,3%
Heßlingen	858	389	5	384	45,3%	101	26,3%	152	39,6%	29	7,6%	26	6,8%	46	12,0%	9	2,3%	3	0,8%	1	0,3%	3	0,8%	4	1,0%
Rabenberg	1.777	794	15	779	44,7%	170	21,8%	284	36,5%	90	11,6%	67	8,6%	87	11,2%	28	3,6%	8	1,0%	9	1,2%	4	0,5%	3	0,4%
Hellwinkel	1.800	838	25	813	46,6%	196	24,1%	258	31,7%	82	10,1%	108	13,3%	79	9,7%	35	4,3%	13	1,6%	9	1,1%	4	0,5%	0	0,0%
Hohenstein	1.910	728	13	715	38,1%	133	18,6%	246	34,4%	66	9,2%	106	14,8%	85	11,9%	23	3,2%	9	1,3%	11	1,5%	3	0,4%	3	0,4%
Laagberg	3.455	1.463	25	1.438	42,3%	319	22,2%	460	32,0%	170	11,8%	188	13,1%	153	10,6%	38	2,6%	13	0,9%	25	1,7%	17	1,2%	7	0,5%
Hattorf	1.475	888	11	877	60,2%	218	24,9%	321	36,6%	97	11,1%	74	8,4%	98	11,2%	20	2,3%	8	0,9%	11	1,3%	3	0,3%	2	0,2%
Detmerode	5.171	2.350	40	2.310	45,4%	560	24,2%	867	37,5%	163	7,1%	281	12,2%	211	9,1%	88	3,8%	27	1,2%	26	1,1%	13	0,6%	5	0,2%
Eichelkamp	1.524	641	11	630	42,1%	113	17,9%	214	34,0%	58	9,2%	99	15,7%	76	12,1%	30	4,8%	6	1,0%	8	1,3%	2	0,3%	5	0,8%
Briefwahl	0	20.707	104	20.603		5.116	24,8%	7.258	35,2%	2.090	10,1%	1.202	5,8%	3.223	15,6%	511	2,5%	163	0,8%	273	1,3%	175	0,8%	82	0,4%
Rothenfelde	625	251	7	244	40,2%	41	16,8%	69	28,3%	32	13,1%	30	12,3%	33	13,5%	22	9,0%	2	0,8%	3	1,2%	0	0,0%	2	0,8%
Velstove	847	495	2	493	58,4%	122	24,7%	148	30,0%	65	13,2%	49	9,9%	77	15,6%	12	2,4%	2	0,4%	3	0,6%	7	1,4%	1	0,2%
Barnstorf	979	555	5	550	56,7%	152	27,6%	198	36,0%	61	11,1%	34	6,2%	70	12,7%	10	1,8%	2	0,4%	1	0,2%	5	0,9%	3	0,5%
Reislingen	4.403	2.253	21	2.232	51,2%	568	25,4%	731	32,8%	260	11,6%	253	11,3%	233	10,4%	56	2,5%	14	0,6%	26	1,2%	18	0,8%	7	0,3%
Wendschott	2.696	1.472	19	1.453	54,6%	365	25,1%	501	34,5%	168	11,6%	135	9,3%	174	12,0%	28	1,9%	11	0,8%	16	1,1%	13	0,9%	9	0,6%
Vorsfelde	8.823	4.194	67	4.127	47,5%	988	23,9%	1.503	36,4%	421	10,2%	459	11,1%	411	10,0%	120	2,9%	38	0,9%	49	1,2%	24	0,6%	18	0,4%
Sülfeld	2.298	1.231	12	1.219	53,6%	296	24,3%	437	35,8%	139	11,4%	105	8,6%	148	12,1%	23	1,9%	15	1,2%	9	0,7%	18	1,5%	3	0,2%
Ehmen	4.241	2.172	34	2.138	51,2%	543	25,4%	653	30,5%	277	13,0%	183	8,6%	308	14,4%	44	2,1%	22	1,0%	29	1,4%	11	0,5%	10	0,5%
Neuhaus	1.234	630	4	626	51,1%	173	27,6%	184	29,4%	76	12,1%	62	9,9%	98	15,7%	12	1,9%	6	1,0%	2	0,3%	4	0,6%	1	0,2%
Westhagen	5.048	2.005	38	1.967	39,7%	467	23,7%	552	28,1%	173	8,8%	456	23,2%	110	5,6%	90	4,6%	18	0,9%	29	1,5%	8	0,4%	3	0,2%
Brackstedt	1.170	684	13	671	58,5%	155	23,1%	206	30,7%	84	12,5%	108	16,1%	61	9,1%	13	1,9%	6	0,9%	8	1,2%	9	1,3%	3	0,4%
Tiergartenbreite	2.440	1.056	22	1.034	43,3%	237	22,9%	345	33,4%	90	8,7%	154	14,9%	98	9,5%	48	4,6%	8	0,8%	14	1,4%	11	1,1%	4	0,4%
Steimker Berg	1.048	420	6	414	40,1%	113	27,3%	136	32,9%	35	8,5%	23	5,6%	83	20,0%	10	2,4%	3	0,7%	1	0,2%	1	0,2%	1	0,2%
Kästorf	856	483	4	479	56,4%	136	28,4%	166	34,7%	52	10,9%	57	11,9%	31	6,5%	9	1,9%	3	0,6%	8	1,7%	1	0,2%	6	1,3%
Fallersleben	8.428	4.081	65	4.016	48,4%	961	23,9%	1.513	37,7%	413	10,3%	331	8,2%	485	12,1%	104	2,6%	39	1,0%	32	0,8%	33	0,8%	20	0,5%
Schillerteich	1.520	530	14	516	34,9%	102	19,8%	181	35,1%	51	9,9%	43	8,3%	63	12,2%	43	8,3%	5	1,0%	6	1,2%	4	0,8%	2	0,4%
Neindorf	1.084	594	8	586	54,8%	131	22,4%	232	39,6%	53	9,0%	61	10,4%	54	9,2%	12	2,0%	5	0,9%	14	2,4%	6	1,0%	1	0,2%
Hehlingen	1.381	797	8	789	57,7%	199	25,2%	263	33,3%	90	11,4%	64	8,1%	106	13,4%	14	1,8%	10	1,3%	13	1,6%	5	0,6%	2	0,3%
Heiligendorf	1.777	905	4	901	50,9%	227	25,2%	299	33,2%	113	12,5%	101	11,2%	96	10,7%	22	2,4%	7	0,8%	6	0,7%	2	0,2%	3	0,3%
Nordsteimke	1.865	986	12	974	52,9%	279	28,6%	285	29,3%	111	11,4%	106	10,9%	138	14,2%	13	1,3%	4	0,4%	8	0,8%	7	0,7%	1	0,1%
Teichbreite	2.167	1.065	21	1.044	49,1%	244	23,4%	428	41,0%	96	9,2%	98	9,4%	78	7,5%	26	2,5%	10	1,0%	20	1,9%	17	1,6%	5	0,5%
Mörse	2.774	1.443	16	1.427	52,0%	416	29,2%	409	28,7%	206	14,4%	137	9,6%	159	11,1%	23	1,6%	12	0,8%	6	0,4%	9	0,6%	4	0,3%
Klieversberg	825	309	2	307	37,5%	126	41,0%	77	25,1%	35	11,4%	21	6,8%	35	11,4%	5	1,6%	0	0,0%	2	0,7%	0	0,0%	0	0,0%
Sandkamp	446	249	2	247	55,8%	82	33,2%	93	37,7%	21	8,5%	9	3,6%	21	8,5%	4	1,6%	3	1,2%	2	0,8%	1	0,4%	1	0,4%
Almke	570	333	1	332	58,4%	90	27,1%	129	38,9%	24	7,2%	41	12,3%	28	8,4%	7	2,1%	1	0,3%	2	0,6%	4	1,2%	1	0,3%
Kreuzheide	1.406	739	12	727	52,6%	192	26,4%	227	31,2%	85	11,7%	88	12,1%	89	12,2%	20	2,8%	6	0,8%	1	0,1%	7	1,0%	3	0,4%
Alt-Wolfsburg	827	396	8	388	47,9%	100	25,8%	122	31,4%	48	12,4%	35	9,0%	69	17,8%	6	1,5%	1	0,3%	1	0,3%	1	0,3%	3	0,8%
Hageberg	636	306	5	301	48,1%	70	23,3%	112	37,2%	33	11,0%	40	13,3%	28	9,3%	5	1,7%	0	0,0%	1	0,3%	1	0,3%	1	0,3%

Ergebnisse in den Stadt- und Ortsteilen nach der Reihenfolge der Zweitstimmen
Wahlkreis 51, Helmstedt-Wolfsburg, Wolfsburger Anteil

Bundestagswahl 26.09.2021

	NPD	V-Partei ³	ÖDP	MLPD	DKP	dieBasis	du.	LKR	Die Humanisten	Team Todenhöfer	Volt											
	3	0,3%	4	0,4%	2	0,2%	0	0,0%	0	0,0%	17	1,8%	0	0,0%	1	0,1%	4	0,4%	12	1,3%	10	1,1%
	0	0,0%	1	0,1%	3	0,3%	0	0,0%	0	0,0%	11	1,3%	0	0,0%	1	0,1%	2	0,2%	4	0,5%	9	1,0%
	0	0,0%	0	0,0%	0	0,0%	0	0,0%	0	0,0%	0	0,0%	1	0,5%	0	0,0%	0	0,0%	5	2,4%	2	0,9%
	0	0,0%	0	0,0%	0	0,0%	0	0,0%	0	0,0%	3	1,4%	0	0,0%	0	0,0%	0	0,0%	0	0,0%	2	0,9%
	0	0,0%	0	0,0%	2	0,6%	0	0,0%	0	0,0%	5	1,5%	0	0,0%	0	0,0%	0	0,0%	2	0,6%	3	0,9%
	1	0,3%	0	0,0%	0	0,0%	0	0,0%	0	0,0%	3	0,8%	0	0,0%	0	0,0%	0	0,0%	3	0,8%	3	0,8%
	1	0,1%	1	0,1%	1	0,1%	2	0,3%	0	0,0%	12	1,5%	2	0,3%	0	0,0%	1	0,1%	3	0,4%	6	0,8%
	0	0,0%	3	0,4%	1	0,1%	0	0,0%	0	0,0%	8	1,0%	1	0,1%	0	0,0%	1	0,1%	9	1,1%	6	0,7%
	2	0,3%	0	0,0%	4	0,6%	1	0,1%	0	0,0%	9	1,3%	1	0,1%	0	0,0%	0	0,0%	8	1,1%	5	0,7%
	0	0,0%	2	0,1%	1	0,1%	0	0,0%	0	0,0%	26	1,8%	0	0,0%	1	0,1%	0	0,0%	9	0,6%	9	0,6%
	0	0,0%	3	0,3%	0	0,0%	0	0,0%	0	0,0%	13	1,5%	1	0,1%	1	0,1%	0	0,0%	2	0,2%	5	0,6%
	4	0,2%	0	0,0%	9	0,4%	4	0,2%	0	0,0%	26	1,1%	1	0,0%	1	0,0%	3	0,1%	10	0,4%	11	0,5%
	1	0,2%	1	0,2%	1	0,2%	0	0,0%	0	0,0%	10	1,6%	1	0,2%	0	0,0%	1	0,2%	1	0,2%	3	0,5%
	14	0,1%	17	0,1%	48	0,2%	3	0,0%	13	0,1%	208	1,0%	19	0,1%	7	0,0%	13	0,1%	70	0,3%	98	0,5%
	0	0,0%	0	0,0%	0	0,0%	1	0,4%	1	0,4%	5	2,0%	1	0,4%	0	0,0%	0	0,0%	1	0,4%	1	0,4%
	0	0,0%	0	0,0%	1	0,2%	0	0,0%	0	0,0%	4	0,8%	0	0,0%	0	0,0%	0	0,0%	0	0,0%	2	0,4%
	1	0,2%	1	0,2%	3	0,5%	0	0,0%	0	0,0%	6	1,1%	1	0,2%	0	0,0%	0	0,0%	0	0,0%	2	0,4%
	2	0,1%	2	0,1%	6	0,3%	1	0,0%	0	0,0%	27	1,2%	4	0,2%	1	0,0%	3	0,1%	12	0,5%	8	0,4%
	0	0,0%	2	0,1%	0	0,0%	0	0,0%	0	0,0%	24	1,7%	0	0,0%	0	0,0%	1	0,1%	1	0,1%	5	0,3%
	9	0,2%	2	0,0%	8	0,2%	1	0,0%	0	0,0%	37	0,9%	2	0,0%	3	0,1%	9	0,2%	11	0,3%	14	0,3%
	2	0,2%	0	0,0%	1	0,1%	0	0,0%	0	0,0%	16	1,3%	1	0,1%	0	0,0%	1	0,1%	1	0,1%	4	0,3%
	3	0,1%	1	0,0%	3	0,1%	2	0,1%	0	0,0%	31	1,4%	0	0,0%	0	0,0%	5	0,2%	6	0,3%	7	0,3%
	0	0,0%	1	0,2%	1	0,2%	0	0,0%	0	0,0%	3	0,5%	0	0,0%	0	0,0%	1	0,2%	0	0,0%	2	0,3%
	0	0,0%	0	0,0%	2	0,1%	0	0,0%	0	0,0%	21	1,1%	0	0,0%	1	0,1%	0	0,0%	31	1,6%	6	0,3%
	1	0,1%	1	0,1%	0	0,0%	0	0,0%	0	0,0%	11	1,6%	1	0,1%	0	0,0%	0	0,0%	2	0,3%	2	0,3%
	2	0,2%	0	0,0%	2	0,2%	0	0,0%	0	0,0%	12	1,2%	2	0,2%	0	0,0%	0	0,0%	4	0,4%	3	0,3%
	0	0,0%	0	0,0%	0	0,0%	0	0,0%	0	0,0%	4	1,0%	0	0,0%	0	0,0%	0	0,0%	3	0,7%	1	0,2%
	0	0,0%	1	0,2%	0	0,0%	0	0,0%	0	0,0%	6	1,3%	1	0,2%	0	0,0%	0	0,0%	1	0,2%	1	0,2%
	3	0,1%	2	0,0%	6	0,1%	1	0,0%	0	0,0%	39	1,0%	4	0,1%	0	0,0%	7	0,2%	15	0,4%	8	0,2%
	0	0,0%	0	0,0%	0	0,0%	0	0,0%	0	0,0%	7	1,4%	1	0,2%	0	0,0%	1	0,2%	6	1,2%	1	0,2%
	1	0,2%	0	0,0%	2	0,3%	0	0,0%	0	0,0%	10	1,7%	0	0,0%	2	0,3%	0	0,0%	1	0,2%	1	0,2%
	0	0,0%	0	0,0%	0	0,0%	0	0,0%	0	0,0%	13	1,6%	0	0,0%	1	0,1%	0	0,0%	8	1,0%	1	0,1%
	2	0,2%	0	0,0%	5	0,6%	1	0,1%	0	0,0%	13	1,4%	0	0,0%	0	0,0%	0	0,0%	3	0,3%	1	0,1%
	1	0,1%	1	0,1%	3	0,3%	0	0,0%	0	0,0%	10	1,0%	0	0,0%	0	0,0%	0	0,0%	6	0,6%	1	0,1%
	1	0,1%	0	0,0%	1	0,1%	0	0,0%	0	0,0%	13	1,2%	0	0,0%	0	0,0%	0	0,0%	6	0,6%	1	0,1%
	2	0,1%	0	0,0%	2	0,1%	0	0,0%	0	0,0%	32	2,2%	0	0,0%	0	0,0%	2	0,1%	7	0,5%	1	0,1%
	0	0,0%	0	0,0%	3	1,0%	0	0,0%	0	0,0%	2	0,7%	0	0,0%	1	0,3%	0	0,0%	0	0,0%	0	0,0%
	0	0,0%	0	0,0%	0	0,0%	0	0,0%	0	0,0%	5	2,0%	0	0,0%	0	0,0%	1	0,4%	4	1,6%	0	0,0%
	0	0,0%	0	0,0%	0	0,0%	0	0,0%	0	0,0%	4	1,2%	0	0,0%	1	0,3%	0	0,0%	0	0,0%	0	0,0%
	0	0,0%	0	0,0%	2	0,3%	0	0,0%	0	0,0%	3	0,4%	0	0,0%	0	0,0%	0	0,0%	4	0,6%	0	0,0%
	0	0,0%	0	0,0%	0	0,0%	0	0,0%	0	0,0%	2	0,5%	0	0,0%	0	0,0%	0	0,0%	0	0,0%	0	0,0%
	2	0,7%	0	0,0%	2	0,7%	0	0,0%	1	0,3%	5	1,7%	0	0,0%	0	0,0%	0	0,0%	0	0,0%	0	0,0%

Wolfsburg, gesamt
-ohne Briefwahl-

Wahlbezirk	Wahlberechtigte	Wähler	ungültige Zweitstimmen	gültige Zweitstimmen	Wahlbeteiligung	CDU	SPD	FDP	AID	GRÜNE	DIE LINKE	Die PARTEI	Tierschutzpartei	FREE WÄHLER	PIRATEN	NPD	V-Partei	ÖPP	MLPD	DKP	dieBasis	du.	LKR	Die Humanisten	Team Todenhöfer	Voit													
101, Neuhaus	588	297	4	293	50,5%	85	29,0%	76	25,9%	39	13,3%	31	10,6%	43	14,7%	8	2,7%	2	0,7%	1	0,3%	3	1,0%	1	0,3%	0	0,0%	1	0,3%	0	0,0%	0	0,0%	0	0,0%	1	0,3%		
102, Neuhaus	646	333	0	333	51,5%	88	26,4%	108	32,4%	37	11,1%	31	9,3%	55	16,5%	4	1,2%	4	1,2%	1	0,3%	0	0,0%	0	0,0%	1	0,3%	0	0,0%	2	0,6%	0	0,0%	0	0,0%	1	0,3%		
103, Reislingsen	923	486	4	482	52,7%	120	24,9%	160	33,2%	57	11,8%	45	9,3%	60	12,4%	11	2,3%	2	0,4%	5	1,0%	4	0,8%	3	0,6%	0	0,0%	0	0,0%	2	0,4%	0	0,0%	0	0,0%	1	0,2%		
104, Reislingsen	947	499	2	497	52,7%	134	27,0%	169	34,0%	64	12,9%	35	7,0%	51	10,9%	9	1,8%	5	1,0%	6	1,2%	0	0,0%	0	0,0%	0	0,0%	3	0,6%	0	0,0%	0	0,0%	3	0,6%	0	0,0%	4	0,8%
105, Reislingsen	869	431	7	424	49,6%	91	21,5%	125	29,5%	50	11,8%	61	14,4%	40	9,4%	17	4,0%	6	1,4%	9	2,1%	8	1,9%	2	0,5%	1	0,2%	1	0,2%	1	0,2%	1	0,2%	0	0,0%	7	1,7%		
106, Reislingsen	810	398	6	392	49,1%	122	31,1%	134	34,2%	28	7,1%	45	11,5%	43	11,0%	5	1,3%	1	0,3%	0	0,0%	0	0,0%	0	0,0%	0	0,0%	0	0,0%	4	1,0%	0	0,0%	0	0,0%	4	1,0%	2	0,5%
107, Reislingsen	854	439	2	437	51,4%	101	23,1%	143	32,7%	61	14,0%	67	15,3%	39	8,9%	14	3,2%	0	0,0%	4	0,9%	0	0,0%	1	0,2%	1	0,2%	0	0,0%	0	0,0%	0	0,0%	0	0,0%	0	0,0%	0	0,0%
108, Vorsfelde	714	289	3	286	40,5%	64	22,4%	115	40,2%	29	10,1%	29	10,1%	32	11,2%	8	2,8%	0	0,0%	4	1,4%	1	0,3%	1	0,3%	1	0,3%	0	0,0%	0	0,0%	0	0,0%	2	0,7%	0	0,0%	0	0,0%
109, Vorsfelde	766	365	10	355	47,7%	61	17,2%	145	40,8%	30	8,5%	44	12,4%	35	9,9%	13	3,7%	5	1,4%	9	2,5%	3	0,8%	2	0,6%	0	0,0%	0	0,0%	0	0,0%	0	0,0%	0	0,0%	0	0,0%	3	0,8%
110, Vorsfelde	754	354	8	346	46,9%	66	19,1%	128	37,0%	30	8,7%	52	15,0%	23	6,6%	19	5,5%	6	1,7%	3	0,9%	3	0,9%	0	0,0%	1	0,3%	0	0,0%	0	0,0%	6	1,7%	0	0,0%	2	0,6%	4	1,2%
111, Vorsfelde	1.043	484	5	479	46,4%	118	24,6%	163	34,0%	51	10,6%	57	11,9%	51	10,6%	9	1,9%	6	1,3%	6	1,3%	2	0,4%	6	1,3%	0	0,0%	3	0,6%	0	0,0%	1	0,2%	0	0,0%	1	0,2%	2	0,6%
112, Vorsfelde	1.050	461	8	453	43,9%	120	26,5%	170	37,5%	52	11,5%	45	9,9%	31	6,8%	17	3,8%	3	0,7%	2	0,4%	1	0,2%	1	0,2%	1	0,2%	0	0,0%	4	0,9%	0	0,0%	2	0,4%	1	0,2%	2	0,4%
113, Vorsfelde	1.142	580	7	573	50,8%	142	24,8%	170	29,7%	83	14,5%	76	13,3%	62	10,8%	14	2,4%	4	0,7%	2	0,4%	1	0,2%	1	0,2%	1	0,2%	1	0,2%	0	0,0%	6	1,0%	0	0,0%	1	0,2%	3	0,5%
114, Vorsfelde	1.179	574	4	570	48,7%	151	26,5%	210	36,8%	47	8,2%	44	7,7%	87	15,3%	7	1,2%	5	0,9%	7	1,2%	2	0,4%	2	0,4%	0	0,0%	1	0,2%	0	0,0%	4	0,7%	0	0,0%	1	0,2%	1	0,2%
115, Vorsfelde	711	364	4	360	51,2%	92	25,6%	144	40,0%	34	9,4%	40	11,1%	26	7,2%	7	1,9%	1	0,3%	4	1,1%	3	0,8%	1	0,3%	0	0,0%	1	0,3%	0	0,0%	0	0,0%	1	0,3%	1	0,3%	1	0,3%
116, Vorsfelde	753	339	9	330	45,0%	67	20,3%	124	37,6%	36	10,9%	36	10,9%	37	11,2%	14	4,2%	4	1,2%	2	0,6%	1	0,3%	0	0,0%	0	0,0%	0	0,0%	3	0,9%	1	0,3%	0	0,0%	0	0,0%	1	0,3%
117, Vorsfelde	711	384	9	375	54,0%	107	28,5%	134	35,7%	29	7,7%	36	9,6%	27	7,2%	12	3,2%	6	1,6%	6	1,6%	5	1,3%	2	0,5%	2	0,5%	0	0,0%	0	0,0%	5	1,3%	1	0,3%	0	0,0%	1	0,3%
118, Wendschott	781	406	10	396	52,0%	105	26,5%	145	36,6%	38	9,6%	33	8,3%	39	9,8%	8	2,0%	2	0,5%	7	1,8%	5	1,3%	1	0,3%	0	0,0%	0	0,0%	0	0,0%	11	2,8%	0	0,0%	0	0,0%	2	0,5%
119, Wendschott	791	434	8	426	54,9%	101	23,7%	153	35,9%	51	12,0%	37	8,7%	55	12,9%	5	1,2%	3	0,7%	4	0,9%	6	1,4%	4	0,9%	0	0,0%	2	0,5%	0	0,0%	5	1,2%	0	0,0%	0	0,0%	0	0,0%
120, Wendschott	1.124	632	1	631	56,2%	159	25,2%	203	32,2%	79	12,5%	65	10,3%	80	12,7%	15	2,4%	6	1,0%	5	0,8%	2	0,3%	4	0,6%	0	0,0%	0	0,0%	0	0,0%	8	1,3%	0	0,0%	1	0,2%	1	0,2%
121, Velstove	847	495	2	493	58,4%	122	24,7%	148	30,0%	65	13,2%	49	9,9%	77	15,6%	12	2,4%	2	0,4%	3	0,6%	7	1,4%	1	0,2%	0	0,0%	1	0,2%	0	0,0%	4	0,8%	0	0,0%	0	0,0%	2	0,4%
122, Brackstedt	1.170	684	13	671	58,5%	155	23,1%	206	30,7%	84	12,5%	108	16,1%	61	9,1%	13	1,9%	6	0,9%	8	1,2%	9	1,3%	3	0,4%	1	0,1%	0	0,0%	11	1,6%	1	0,1%	0	0,0%	0	0,0%	2	0,3%
123, Warmenau	398	214	1	213	53,8%	52	24,4%	75	35,2%	24	11,3%	30	14,1%	20	9,4%	3	1,4%	2	0,9%	1	0,5%	0	0,0%	0	0,0%	0	0,0%	0	0,0%	3	1,4%	0	0,0%	0	0,0%	0	0,0%	2	0,9%
124, Sandkamp	446	249	2	247	55,8%	82	33,2%	93	37,7%	21	8,5%	9	3,6%	21	8,5%	4	1,6%	3	1,2%	2	0,8%	1	0,4%	1	0,4%	0	0,0%	0	0,0%	5	2,0%	0	0,0%	1	0,4%	4	1,6%	0	0,0%
125, Kästorf	856	483	4	479	56,4%	136	28,4%	166	34,7%	52	10,9%	57	11,9%	31	6,5%	9	1,9%	3	0,6%	8	1,7%	1	0,2%	6	1,3%	0	0,0%	0	0,0%	0	0,0%	6	1,3%	1	0,2%	0	0,0%	1	0,2%
201, Kreuzheide	716	359	8	351	50,1%	113	32,2%	107	30,5%	28	8,0%	28	8,0%	53	15,1%	9	2,6%	4	1,1%	1	0,3%	1	0,3%	0	0,0%	0	0,0%	2	0,6%	0	0,0%	1	0,3%	0	0,0%	0	0,0%	3	0,9%
202, Kreuzheide	690	380	4	376	55,1%	79	21,0%	120	31,9%	57	15,2%	60	16,0%	36	9,6%	11	2,9%	2	0,5%	0	0,0%	6	1,6%	2	0,5%	0	0,0%	0	0,0%	0	0,0%	0	0,0%	0	0,0%	0	0,0%	0	0,0%
203, Tiergartenbreite	697	275	4	271	39,5%	73	26,9%	96	35,4%	19	7,0%	27	10,0%	21	7,7%	11	4,1%	5	1,8%	5	1,8%	4	1,5%	2	0,7%	0	0,0%	0	0,0%	0	0,0%	6	2,2%	0	0,0%	0	0,0%	1	0,4%
204, Alt-Wolfsburg	827	396	8	388	47,9%	100	25,8%	122	31,4%	48	12,4%	35	9,0%	69	17,8%	6	1,5%	1	0,3%	1	0,3%	3	0,8%	0	0,0%	0	0,0%	0	0,0%	0	0,0%	2	0,5%	0	0,0%	0	0,0%	0	0,0%
205, Tiergartenbreite	977	425	14	411	43,5%	74	18,0%	136	33,1%	44	10,7%	79	19,2%	38	9,2%	21	5,1%	3	0,7%	4	1,0%	1	0,2%	1	0,2%	0	0,0%	1	0,2%	0	0,0%	5	1,2%	1	0,2%	0	0,0%	1	0,2%
206, Tiergartenbreite	766	356	4	352	46,5%	90	25,6%	113	32,1%	27	7,7%	48	13,6%	39	11,1%	16	4,5%	0	0,0%	5	1,4%	6	1,7%	1	0,3%	1	0,3%	0	0,0%	0	0,0%	1	0,3%	0	0,0%	3	0,9%		
207, Teichbreite	676	371	4	367	54,9%	91	24,8%	144	39,2%	26	7,1%	34	9,3%	36	9,8%	11	3,0%	5	1,4%	5	1,4%	5	1,4%	0	0,0%	1	0,3%	0	0,0%	0	0,0%	6	1,6%	0	0,0%	0	0,0%	3	0,8%
208, Teichbreite	703	341	10	331	48,5%	72	21,8%	142	42,9%	33	10,0%	32	9,2%	26	7,9%	10	3,0%	2	0,6%	5	1,5%	4	1,2%	1	0,3%	0	0,0%	0	0,0%	1	0,3%	0	0,0%	0	0,0%	3	0,9%		
209, Teichbreite	788	353	7	346	44,8%	81	23,4%	142	41,0%	37	10,7%	32	9,7%	16	4,6%	5	1,4%	3	0,9%	10	2,9%	8	2,3%	4	1,2%	0	0,0%	1	0,3%	0	0,0%	6	1,7%	0	0,0%	0	0,0%	0	0,0%
210, Hellwinkel	896	392	13	379	43,8%	94	24,8%	118	31,1%	32	8,4%	56	14,8%	27	7,1%	21	5,5%	8	2,1%	4	1,1%	1	0,3%	0	0,0%	3	0,8%	1	0,3%	0	0,0%	0	0,0%	0	0,0%	9	2,4%		
211, Heßlingen	858	389	5	384	45,3%	101	26,3%	152	39,6%	32	8,6%	26	6,8%	46	12,7%	9	2,3%	3	0,8%	4	1,0%	1	0,3%	3	0,8%	0	0,0%	0	0,0%	0	0,0%	3	0,8%	0	0,0%	3	0,8%		
212, Hellwinkel	904	446	12	434	49,3%	102	23,5%	140	32,3%	50	11,5%	52	12,0%	52	12,0%	14	3,2%	5	1,2%	5	1,2%	3	0,7%	0	0,0%	0	0,0%	0	0,0%	5	1,2%	1	0,2%	0	0,0%	1	0,2%		
213, Rothenfelde	625	251	7	244	40,2%	41	16,8%	69	28,3%	32	13,1%	30	12,3%	33	13,5%	22	9,0%	2	0,8%	3	1,2%	0	0,0%	0	0,0%	1	0,4%	0	0,0%	0	0,0%	0	0,0%	1	0,4%	1	0,4%		
214, Schillerteich	777	278	9	269	35,8%	60	22,3%	98	36,4%	27	10,0%	22	8,2%	34	12,6%	15	5,6%	3	1,1%	3	1,1%	3	1,1%	1	0,4%	0	0,0%	0	0,0%	1	0,4%	0	0,0%	0	0,0%	1	0,4%		
215, Schillerteich	743	252	5	247	33,9%	42	17,0%	83	33,6%	24	9,7%	21	8,5%	29	11,7%	28	11,3%	2	0,8%	3	1,2%	1																	

	Wahlbezirk	Wahlberechtigte	Wähler	ungültige Zweitstimmen	gültige Zweitstimmen	Wahlbeteiligung	CDU	SPD	FDP	AfD	GRÜNE	DIE LINKE	Die PARTEI	Tierschutzpartei	FREE WÄHLER	PIRATEN	NPD	V-Partei!	ÖDP	MILPD	DKP	dieBasis	du.	LKR	Die Humanisten	Team Todenhöfer	Voit																				
506, Mörse	873	513	3	510	58,8%	131	25,7%	133	26,1%	82	16,1%	63	12,4%	51	10,0%	11	2,2%	4	0,8%	1	0,2%	4	0,8%	3	0,6%	0	0,0%	0	0,0%	1	0,2%	0	0,0%	0	0,0%	19	3,7%	0	0,0%	0	0,0%	0	0,0%	7	1,4%	0	0,0%
507, Mörse	972	456	6	450	46,9%	127	28,2%	138	30,7%	67	14,9%	24	5,3%	57	12,7%	7	1,6%	7	1,6%	5	1,1%	5	1,1%	1	0,2%	0	0,0%	0	0,0%	0	0,0%	0	0,0%	0	0,0%	10	2,2%	0	0,0%	2	0,4%	0	0,0%	0	0,0%		
508, Hattorf	841	512	7	505	60,9%	123	24,4%	183	36,2%	65	12,9%	39	7,7%	60	11,9%	7	1,4%	3	0,6%	6	1,2%	2	0,4%	2	0,4%	0	0,0%	0	0,0%	0	0,0%	0	0,0%	7	1,4%	1	0,2%	0	0,0%	0	0,0%	2	0,4%	5	1,0%		
509, Hattorf	634	376	4	372	59,3%	95	25,5%	138	37,1%	32	8,6%	35	9,4%	38	10,2%	13	3,5%	5	1,3%	5	1,3%	1	0,3%	0	0,0%	0	0,0%	3	0,8%	0	0,0%	0	0,0%	6	1,6%	0	0,0%	1	0,3%	0	0,0%	0	0,0%	0	0,0%		
510, Heiligendorf	822	447	1	446	54,4%	124	27,8%	137	30,7%	59	13,2%	42	9,4%	50	11,2%	12	2,7%	4	0,9%	3	0,7%	0	0,0%	1	0,2%	1	0,2%	0	0,0%	5	1,1%	0	0,0%	0	0,0%	5	1,1%	0	0,0%	0	0,0%	3	0,7%	0	0,0%		
511, Heiligendorf	955	458	3	455	48,0%	103	22,6%	162	35,6%	54	11,9%	59	13,0%	46	10,1%	10	2,2%	3	0,7%	3	0,7%	2	0,4%	2	0,4%	1	0,2%	0	0,0%	1	0,2%	0	0,0%	0	0,0%	8	1,8%	0	0,0%	0	0,0%	0	0,0%	0	0,0%	1	0,2%
512, Almke	570	333	1	332	58,4%	90	27,1%	129	38,9%	24	7,2%	41	12,3%	28	8,4%	7	2,1%	1	0,3%	2	0,6%	4	1,2%	1	0,3%	0	0,0%	0	0,0%	0	0,0%	4	1,2%	0	0,0%	1	0,3%	0	0,0%	0	0,0%	0	0,0%				
513, Neindorf	1.084	594	8	586	54,8%	131	22,4%	232	39,6%	53	9,0%	61	10,4%	54	9,2%	12	2,0%	5	0,9%	14	2,4%	6	1,0%	1	0,2%	1	0,2%	2	0,3%	0	0,0%	10	1,7%	0	0,0%	2	0,3%	0	0,0%	2	0,3%	0	0,0%	1	0,2%	1	0,2%
514, Detmerode	966	433	8	425	44,8%	114	26,8%	155	36,5%	31	7,3%	51	12,0%	29	6,8%	20	4,7%	4	0,9%	5	1,2%	4	0,9%	0	0,0%	0	0,0%	3	0,7%	2	0,5%	0	0,0%	3	0,7%	0	0,0%	0	0,0%	3	0,7%	0	0,0%	2	0,5%	1	0,2%
515, Detmerode	946	433	7	426	45,8%	120	28,2%	162	38,0%	27	6,3%	34	8,0%	43	10,1%	17	4,0%	5	1,2%	3	0,7%	2	0,5%	2	0,5%	1	0,2%	0	0,0%	0	0,0%	5	1,2%	0	0,0%	0	0,0%	5	1,2%	0	0,0%	2	0,5%	1	0,2%		
516, Detmerode	999	380	5	375	38,0%	77	20,5%	128	34,1%	27	7,2%	72	19,2%	34	9,1%	11	2,9%	10	2,7%	4	1,1%	1	0,3%	1	0,3%	0	0,0%	2	0,5%	0	0,0%	4	1,1%	0	0,0%	4	1,1%	0	0,0%	1	0,3%	2	0,5%	1	0,3%		
517, Detmerode	822	421	8	413	51,2%	91	22,0%	160	38,7%	20	4,8%	67	16,2%	38	9,2%	12	2,9%	4	1,0%	6	1,5%	3	0,7%	0	0,0%	0	0,0%	2	0,5%	1	0,2%	0	0,0%	2	0,5%	0	0,0%	0	0,0%	0	0,0%	3	0,7%	4	1,0%		
518, Detmerode	770	352	4	348	45,7%	98	28,2%	128	36,8%	30	8,6%	24	6,9%	31	8,9%	17	4,9%	1	0,3%	2	0,6%	3	0,9%	2	0,6%	3	0,9%	0	0,0%	0	0,0%	7	2,0%	0	0,0%	1	0,3%	0	0,0%	0	0,0%	1	0,3%				
519, Detmerode	668	331	8	323	49,6%	60	18,6%	134	41,5%	28	8,7%	33	10,2%	36	11,1%	11	3,4%	3	0,9%	6	1,9%	0	0,0%	0	0,0%	1	0,3%	0	0,0%	0	0,0%	5	1,5%	1	0,3%	0	0,0%	0	0,0%	2	0,6%	3	0,9%				

	Wahlbezirk	Wahlberechtigte	Wähler	ungültige Zweitstimmen	gültige Zweitstimmen	Wahlbeteiligung	CDU	SPD	FDP	AfD	GRÜNE	DIE LINKE	Die PARTEI	Tierschutzpartei	FREE WÄHLER	PIRATEN	NPD	V-Partei!	ÖDP	MLPD	DKP	dieBasis	du.	LKR	Die Humanisten	Team Todenhöfer	Volit																		
310, Wohlthberg	583	220	3	217	37,7%	41	18,9%	66	30,4%	30	13,8%	26	12,0%	8	3,7%	3	1,4%	2	0,9%	1	0,5%	1	0,5%	0	0,0%	3	1,4%	0	0,0%	0	0,0%	4	1,8%	0	0,0%	0	0,0%	2	0,9%	1	0,5%	3	1,4%		
519, Detmerode	668	331	8	323	49,6%	60	18,6%	134	41,5%	28	8,7%	33	10,2%	36	11,1%	11	3,4%	3	0,9%	6	1,9%	0	0,0%	1	0,3%	0	0,0%	0	0,0%	0	0,0%	0	0,0%	5	1,5%	1	0,3%	0	0,0%	2	0,6%	3	0,9%		
404, Fallersleben	752	367	8	359	48,8%	66	18,4%	171	47,6%	32	8,9%	35	9,7%	17	4,7%	13	3,6%	6	1,7%	2	0,6%	2	0,6%	4	1,1%	0	0,0%	1	0,3%	0	0,0%	0	0,0%	4	1,1%	1	0,3%	0	0,0%	4	1,1%	1	0,3%		
205, Tiergartenbreite	977	425	14	411	43,5%	74	18,0%	136	33,1%	44	10,7%	79	19,2%	38	9,2%	21	5,1%	3	0,7%	4	1,0%	1	0,2%	1	0,2%	0	0,0%	0	0,0%	0	0,0%	5	1,2%	1	0,2%	0	0,0%	0	0,0%	1	0,2%	1	0,2%		
307, Hohenstein	918	369	6	363	40,2%	63	17,4%	127	35,0%	31	8,5%	65	17,9%	46	12,7%	11	3,0%	4	1,1%	2	0,6%	1	0,3%	1	0,3%	1	0,3%	0	0,0%	1	0,3%	0	0,0%	3	0,8%	0	0,0%	0	0,0%	4	1,1%	3	0,8%		
217, Stadtmitte	1.081	417	6	411	38,6%	71	17,3%	141	34,3%	45	10,9%	40	9,7%	52	12,7%	25	6,1%	4	1,0%	4	1,0%	3	0,7%	1	0,2%	1	0,2%	4	1,0%	2	0,5%	0	0,0%	0	0,0%	9	2,2%	0	0,0%	1	0,2%	3	0,7%	4	1,0%
109, Vorsfelde	766	365	10	355	47,7%	61	17,2%	145	40,8%	30	8,5%	44	12,4%	35	9,9%	13	3,7%	5	1,4%	9	2,5%	3	0,8%	2	0,6%	2	0,6%	0	0,0%	0	0,0%	0	0,0%	3	0,8%	0	0,0%	0	0,0%	0	0,0%	0	0,0%	3	0,8%
215, Schillerteich	743	252	5	247	33,9%	42	17,0%	83	33,6%	24	9,7%	21	8,5%	29	11,7%	28	11,3%	2	0,8%	3	1,2%	1	0,4%	1	0,4%	0	0,0%	0	0,0%	0	0,0%	6	2,4%	1	0,4%	0	0,0%	1	0,4%	5	2,0%	0	0,0%		
213, Rothenfelde	625	251	7	244	40,2%	41	16,8%	69	28,3%	32	13,1%	30	12,3%	33	13,5%	22	9,0%	2	0,8%	3	1,2%	0	0,0%	2	0,8%	0	0,0%	0	0,0%	1	0,4%	5	2,0%	1	0,4%	0	0,0%	0	0,0%	1	0,4%	1	0,4%		
313, Laagberg	781	324	7	317	41,5%	51	16,1%	84	26,5%	49	15,5%	35	11,0%	45	14,2%	9	2,8%	11	3,5%	8	2,5%	7	2,2%	3	0,9%	0	0,0%	1	0,3%	0	0,0%	0	0,0%	8	2,5%	0	0,0%	0	0,0%	3	0,9%	3	0,9%		
304, Eichelkamp	810	334	9	325	41,2%	52	16,0%	125	38,5%	33	10,2%	51	15,7%	34	10,5%	12	3,7%	3	0,9%	4	1,2%	1	0,3%	2	0,6%	1	0,3%	1	0,3%	0	0,0%	3	0,9%	1	0,3%	0	0,0%	0	0,0%	1	0,3%	0	0,0%		
308, Wohlthberg	878	381	6	375	43,4%	59	15,7%	134	35,7%	49	13,1%	44	11,7%	55	14,7%	9	2,4%	6	1,6%	2	0,5%	7	1,9%	2	0,5%	0	0,0%	1	0,3%	0	0,0%	0	0,0%	2	0,5%	0	0,0%	0	0,0%	2	0,5%	3	0,8%		
218, Stadtmitte	644	225	2	223	34,9%	34	15,2%	58	26,0%	23	10,3%	26	11,7%	47	21,1%	12	5,4%	2	0,9%	5	2,2%	2	0,9%	4	1,8%	0	0,0%	0	0,0%	0	0,0%	3	1,3%	0	0,0%	0	0,0%	3	1,3%	1	0,4%	3	1,3%		
216, Stadtmitte	932	326	10	316	35,0%	47	14,9%	105	33,2%	26	8,2%	35	11,1%	47	14,9%	21	6,6%	10	3,2%	3	0,9%	3	0,9%	1	0,3%	2	0,6%	0	0,0%	0	0,0%	5	1,6%	0	0,0%	0	0,0%	0	0,0%	8	2,5%	3	0,9%		

Wolfsburg, gesamt
-ohne Briefwahl-

Wahlbezirk	Wahlberechtigte	Wähler	ungültige Zweitstimmen	gültige Zweitstimmen	Wahlbeteiligung	CDU	SPD	FDP	AfD	GRÜNE	DIE LINKE	Die PARTEI	Tierschutzpartei	FREE WÄHLER	PIRATEN	NPD	V-Partei	ÖDP	MLPD	DKP	dieBasis	du.	LKR	Die Humanisten	Team Todenhöfer	Voit
404, Fallersleben	752	367	8	359	48,8%	66	171	32	35	17	13	6	2	2	0	0	0	1	0	0	4	1	0	0	4	1
406, Fallersleben	677	315	6	309	46,5%	65	137	27	27	26	6	4	1	0	0	0	0	0	0	0	7	2	0	2	0	0
208, Teichbreite	703	341	10	331	48,5%	72	142	33	33	26	10	2	0	4	1	0	0	0	0	0	1	0	0	0	3	0
519, Detmerode	668	331	8	323	49,6%	60	134	28	33	36	11	3	0	0	0	0	0	0	0	0	5	1	0	0	2	0
209, Teichbreite	788	353	7	346	44,8%	81	142	37	32	16	5	3	10	8	4	0	0	1	0	0	6	1	0	0	0	1
109, Vorsfelde	766	365	10	355	47,7%	61	145	30	44	35	13	5	9	3	2	2	0	0	0	0	3	0	0	0	0	3
108, Vorsfelde	714	289	3	286	40,5%	64	115	29	29	32	8	0	4	1	1	1	0	0	0	0	0	0	0	2	0	0
115, Vorsfelde	711	364	4	360	51,2%	92	144	34	40	26	7	1	4	1	0	0	1	0	0	0	3	0	0	1	0	1
411, Sülfeld	673	355	5	350	52,7%	97	139	32	34	21	6	4	3	3	0	0	0	1	0	0	0	0	0	0	0	0
513, Neindorf	1.084	594	8	586	54,8%	131	232	53	61	54	12	5	14	6	1	1	0	2	0	0	10	0	2	0	1	0
211, Heßlingen	858	389	5	384	45,3%	101	152	29	26	46	9	3	3	3	0	0	0	0	0	0	3	0	0	0	3	0
302, Rabenberg	839	377	6	371	44,9%	79	146	44	39	39	9	2	3	4	1	1	0	1	0	0	7	1	0	1	0	0
403, Fallersleben	728	361	15	346	49,6%	87	136	33	33	25	12	3	0	1	1	0	0	0	0	0	0	0	0	1	0	0
207, Teichbreite	676	371	4	367	54,9%	91	144	26	34	36	11	5	5	5	0	1	0	0	0	0	6	1	0	0	3	0
512, Almk	570	333	1	332	58,4%	90	129	24	41	28	7	1	2	4	1	0	0	0	0	0	4	1	0	1	0	0
412, Sülfeld	688	356	3	353	51,7%	88	137	42	24	33	6	5	9	1	1	1	0	0	0	0	0	0	0	0	1	0
517, Detmerode	822	421	8	413	51,2%	91	160	20	67	38	12	4	6	3	0	0	2	0	1	0	2	0	0	0	3	0
407, Fallersleben	918	404	8	396	44,0%	94	153	39	24	41	11	3	8	3	2	2	0	2	0	0	7	1	0	0	3	0
304, Eichelkamp	810	334	9	325	41,2%	52	125	33	51	34	12	3	4	1	0	1	0	1	0	0	3	0	0	0	1	0
405, Fallersleben	906	383	5	378	42,3%	74	145	45	37	49	7	5	3	6	1	0	0	0	0	0	0	0	0	0	2	0
515, Detmerode	946	433	7	426	45,8%	120	162	27	34	43	17	5	2	0	0	0	0	2	0	0	5	1	0	0	2	0
124, Sandkamp	446	249	2	247	55,8%	82	93	21	9	21	4	3	1	1	0	0	0	0	0	0	5	2	0	0	1	0
116, Vorsfelde	753	339	9	330	45,0%	67	124	36	36	37	14	2	4	2	1	0	0	1	0	0	3	0	0	0	0	1
112, Vorsfelde	1.050	461	8	453	43,9%	120	170	52	45	31	17	3	2	1	0	1	0	0	0	0	4	0	2	1	0	0
317, Heßlingen	621	357	5	352	57,5%	83	131	30	22	52	7	4	5	4	2	0	0	0	0	0	6	1	0	1	0	0
311, Hageberg	636	306	5	301	48,1%	70	118	33	40	28	5	1	1	1	0	2	0	2	0	1	5	0	0	0	0	0
509, Hattorf	634	376	4	372	59,3%	95	138	32	35	38	13	5	5	1	0	0	0	0	0	0	6	1	0	0	0	0
110, Vorsfelde	754	354	8	346	46,9%	66	128	30	52	23	19	6	3	0	0	1	0	1	0	0	6	0	0	2	0	0
114, Vorsfelde	1.179	574	4	570	48,7%	151	210	47	44	47	7	5	2	2	0	0	0	1	0	0	0	0	0	1	0	0
518, Detmerode	770	352	4	348	45,7%	98	128	30	24	31	17	1	0	3	0	0	0	0	0	0	7	2	0	0	0	0
118, Wendschott	781	406	10	396	52,0%	105	145	38	33	39	8	2	0	0	0	0	0	0	0	0	11	2	0	0	0	0
514, Detmerode	966	433	8	425	44,8%	114	155	31	51	29	20	4	5	4	0	0	0	3	0	2	3	0	0	2	0	0
214, Schillerleite	777	278	9	269	35,8%	60	98	27	22	34	15	3	3	3	0	0	0	0	0	0	1	0	0	0	1	0
508, Hattorf	841	512	7	505	60,9%	123	183	65	67	60	7	7	2	2	0	0	0	0	0	0	7	1	0	0	0	5
318, Barnstorf	979	555	5	550	56,7%	152	198	61	34	70	10	2	0	5	0	1	0	0	0	0	6	1	0	0	0	2
402, Fallersleben	837	443	4	439	52,9%	90	158	56	61	50	15	5	5	1	0	0	0	0	0	0	0	0	0	0	2	0
119, Wendschott	791	434	8	426	54,9%	101	153	51	37	55	5	3	4	0	0	0	2	0	0	0	5	1	0	0	0	0
117, Vorsfelde	111	384	9	375	54,0%	107	134	29	27	36	12	3	6	6	2	2	0	0	0	0	5	1	0	0	0	0
308, Wohlberg	878	451	6	375	43,4%	59	134	49	44	55	9	6	2	7	0	0	0	0	0	0	2	0	0	0	0	0
511, Heiligendorf	955	458	3	455	48,0%	103	162	54	59	46	10	3	0	2	0	1	0	0	0	0	8	1	0	0	0	0
408, Fallersleben	762	330	3	327	43,3%	69	116	37	28	44	14	1	4	4	2	0	0	0	0	0	2	0	0	2	0	0
203, Tiergartenbreite	697	275	4	271	39,5%	73	96	19	27	21	11	5	5	4	0	0	0	0	0	0	6	2	0	0	0	0
123, Warmenau	398	214	1	213	53,8%	52	75	24	19	30	3	1	0	0	0	0	0	0	0	0	3	1	0	0	0	0
410, Fallersleben	858	452	9	443	52,7%	139	155	37	38	45	6	4	4	0	0	0	0	1	0	0	7	1	0	0	1	0
307, Hohenstein	918	369	6	363	40,2%	63	127	31	65	46	11	3	0	1	0	0	0	1	0	0	0	0	0	0	4	0
125, Kästorf	856	483	4	479	56,4%	136	166	52	57	51	9	3	0	1	0	0	0	0	0	0	6	1	0	0	0	0
409, Fallersleben	952	506	4	502	53,2%	142	173	50	31	62	11	1	0	2	0	0	0	1	0	0	6	1	0	0	1	0
217, Stadtmitte	1.081	417	6	411	38,6%	71	141	45	40	52	25	4	3	1	0	1	0	2	0	0	9	2	0	0	0	0
106, Reislingen	810	398	6	392	49,1%	122	134	28	45	43	5	1	0	0	0	0	0	0	0	0	4	1	0	0	0	0
516, Detmerode	999	380	5	375	38,0%	77	128	27	72	34	11	10	2	1	0	0	0	2	0	0	0	0	0	0	0	0
111, Vorsfelde	1.043	484	5	479	46,4%	118	163	51	57	51	9	6	6	2	0	0	0	0	0	0	3	0	0	0	1	0
315, Laagberg	1.041	401	7	394	38,5%	84	134	52	57	36	9	1	0	0	0	0	0	0	0	0	4	1	0	0	0	0
312, Laagberg	866	447	3	444	51,6%	118	151	67	47	48	8	1	0	1	0	0	0	0	0	0	8	1	0	0	0	2
104, Reislingen	947	499	2	497	52,7%	134	169	34	64	51	10	5	6	0	0	0	0	3	0							

	Wahlbezirk	Wahlberechtigte	Wähler	ungültige Zweitstimmen	gültige Zweitstimmen	Wahlbeteiligung	CDU	SPD	FDP	AFD	GRÜNE	DIE LINKE	Die PARTEI	Tierschutzpartei	FREE WÄHLER	PIRATEN	NPD	V-Partei!	ÖDP	MLPD	DKP	dieBasis	du.	LKR	Die Humanisten	Team Todenhöfer	Voit																		
305, Eichelkamp	714	307	2	305	43,0%	61	20,0%	89	29,2%	25	8,2%	48	15,7%	42	13,8%	18	5,9%	3	1,0%	4	1,3%	1	0,3%	3	1,0%	0	0,0%	0	0,0%	0	0,0%	0	0,0%	7	2,3%	0	0,0%	0	0,0%	1	0,3%	0	0,0%	3	1,0%
417, Westhagen	929	356	6	350	38,3%	87	24,9%	102	29,1%	35	10,0%	81	23,1%	24	6,9%	10	2,9%	1	0,3%	3	0,9%	2	0,6%	0	0,0%	0	0,0%	0	0,0%	0	0,0%	0	0,0%	3	0,9%	0	0,0%	0	0,0%	2	0,6%	0	0,0%		
221, Steimker Gärten	516	214	2	212	41,5%	50	23,6%	61	28,8%	33	15,6%	11	5,2%	41	19,3%	4	1,9%	1	0,5%	1	0,5%	1	0,5%	0	0,0%	0	0,0%	0	0,0%	0	0,0%	0	0,0%	1	0,5%	0	0,0%	0	0,0%	5	2,4%	2	0,9%		
415, Westhagen	1.114	433	5	428	38,9%	101	23,6%	123	28,7%	45	10,5%	90	21,0%	24	5,6%	14	3,3%	4	0,9%	8	1,9%	2	0,5%	2	0,5%	0	0,0%	0	0,0%	0	0,0%	2	0,5%	0	0,0%	1	0,2%	0	0,0%	9	2,1%	3	0,7%		
213, Rothenfelde	625	251	7	244	40,2%	41	16,8%	69	28,3%	32	13,1%	30	12,3%	33	13,5%	22	9,0%	2	0,8%	3	1,2%	0	0,0%	2	0,8%	0	0,0%	0	0,0%	1	0,4%	1	0,4%	5	2,0%	1	0,4%	0	0,0%	0	0,0%	1	0,4%		
501, Ehmen	925	474	7	467	51,2%	133	28,5%	130	27,8%	60	12,8%	31	6,6%	68	14,6%	16	3,4%	3	0,6%	6	1,3%	2	0,4%	2	0,4%	0	0,0%	0	0,0%	0	0,0%	7	1,5%	0	0,0%	0	0,0%	2	0,4%	2	0,4%	1	0,2%		
320, Nordsteimke	839	460	3	457	54,8%	117	25,6%	125	27,4%	44	9,6%	56	12,3%	74	16,2%	9	2,0%	2	0,4%	7	1,5%	5	1,1%	0	0,0%	1	0,2%	1	0,2%	2	0,4%	0	0,0%	8	1,8%	0	0,0%	0	0,0%	5	1,1%	1	0,2%		
416, Westhagen	1.142	457	8	449	40,0%	108	24,1%	120	26,7%	28	6,2%	123	27,4%	16	3,6%	23	5,1%	7	1,6%	8	1,8%	2	0,4%	0	0,0%	0	0,0%	0	0,0%	0	0,0%	4	0,9%	0	0,0%	0	0,0%	0	0,0%	9	2,0%	1	0,2%		
313, Laagberg	781	324	7	317	41,5%	51	16,1%	84	26,5%	49	15,5%	35	11,0%	45	14,2%	9	2,8%	11	3,5%	8	2,5%	7	2,2%	3	0,9%	0	0,0%	1	0,3%	0	0,0%	8	2,5%	0	0,0%	0	0,0%	3	0,9%	3	0,9%				
506, Mörse	873	513	3	510	58,8%	131	25,7%	133	26,1%	82	16,1%	63	12,4%	51	10,0%	11	2,2%	4	0,8%	1	0,2%	4	0,8%	3	0,6%	0	0,0%	0	0,0%	1	0,2%	0	0,0%	0	0,0%	19	3,7%	0	0,0%	0	0,0%	7	1,4%	0	0,0%
218, Stadtmitte	644	225	2	223	34,9%	34	15,2%	58	26,0%	23	10,3%	26	11,7%	47	21,1%	12	5,4%	2	0,9%	5	2,2%	2	0,9%	4	1,8%	0	0,0%	0	0,0%	0	0,0%	3	1,3%	0	0,0%	0	0,0%	3	1,3%	1	0,4%	3	1,3%		
101, Neuhaus	588	297	4	293	50,5%	85	29,0%	76	25,9%	39	13,3%	31	10,6%	43	14,7%	8	2,7%	2	0,7%	1	0,3%	3	1,0%	1	0,3%	0	0,0%	0	0,0%	0	0,0%	1	0,3%	0	0,0%	0	0,0%	1	0,3%	0	0,0%	1	0,3%		
414, Westhagen	981	378	9	369	38,5%	84	22,8%	93	25,2%	28	7,6%	82	22,2%	27	7,3%	25	6,8%	4	1,1%	7	1,9%	1	0,3%	0	0,0%	0	0,0%	0	0,0%	0	0,0%	9	2,4%	0	0,0%	0	0,0%	7	1,9%	1	0,3%				
303, Kliewersberg	825	309	2	307	37,5%	126	41,0%	77	25,1%	35	11,4%	21	6,8%	35	11,4%	5	1,6%	0	0,0%	2	0,7%	0	0,0%	0	0,0%	3	1,0%	0	0,0%	2	0,7%	0	0,0%	1	0,3%	0	0,0%	0	0,0%	0	0,0%				

Wolfsburg, gesamt
-ohne Briefwahl-

	Wahlbezirk	Wahlberechtigte	Wähler	ungültige Zweitstimmen	gültige Zweitstimmen	Wahlbeteiligung	CDU	SPD	FDP	AID	GRÜNE	DIE LINKE	Die PARTEI	Tierschutzpartei	FREE WÄHLER	PIRATEN	NPD	V-Partei	ÖDP	MLPD	DKP	dieBasis	du.	LKR	Die Humanisten	Team Todenhöfer	Voit																		
506, Mörse	873	513	3	510	58,8%	131	25,7%	133	26,1%	82	16,1%	63	12,4%	51	10,0%	11	2,2%	2	0,2%	4	0,8%	1	0,2%	1	0,2%	3	0,6%	0	0,0%	0	0,0%	0	0,0%	19	3,7%	0	0,0%	0	0,0%	7	1,4%	0	0,0%		
221, Steimker Gärten	516	214	2	212	41,5%	50	23,6%	61	28,8%	33	15,6%	11	5,2%	41	19,3%	4	1,9%	1	0,5%	1	0,5%	0	0,0%	0	0,0%	0	0,0%	0	0,0%	0	0,0%	0	0,0%	0	0,0%	0	0,0%	5	2,4%	2	0,9%				
313, Laagberg	781	324	7	317	41,5%	51	16,1%	84	26,5%	49	15,5%	35	11,0%	45	14,2%	9	2,8%	11	3,5%	8	2,5%	0	0,0%	1	0,3%	0	0,0%	0	0,0%	0	0,0%	0	0,0%	0	0,0%	8	2,5%	0	0,0%	3	0,9%	3	0,9%		
202, Kreuzheide	690	380	4	376	55,1%	79	21,0%	120	31,9%	57	15,2%	60	16,0%	36	9,6%	11	2,9%	2	0,5%	0	0,0%	0	0,0%	0	0,0%	0	0,0%	0	0,0%	0	0,0%	0	0,0%	0	0,0%	2	0,5%	0	0,0%	0	0,0%	0	0,0%	0	0,0%
507, Mörse	972	456	6	450	46,9%	127	28,2%	138	30,7%	67	14,9%	24	5,3%	57	12,7%	7	1,6%	7	1,6%	5	1,1%	5	1,1%	1	0,2%	0	0,0%	0	0,0%	0	0,0%	0	0,0%	0	0,0%	10	2,2%	0	0,0%	0	0,0%	0	0,0%	0	0,0%
503, Ehmen	1.247	641	5	636	51,4%	152	23,9%	187	29,4%	93	14,6%	66	10,4%	99	15,6%	7	1,1%	4	0,6%	4	0,6%	5	0,8%	4	0,6%	1	0,2%	1	0,2%	1	0,2%	0	0,0%	0	0,0%	10	1,6%	0	0,0%	1	0,2%	2	0,3%	0	0,0%
113, Vorsfelde	1.142	580	7	573	50,8%	142	24,8%	170	29,7%	83	14,5%	76	13,3%	62	10,8%	14	2,4%	4	0,7%	4	0,7%	2	0,3%	2	0,3%	1	0,2%	1	0,2%	0	0,0%	0	0,0%	6	1,0%	0	0,0%	0	0,0%	1	0,2%	3	0,5%	1	0,2%
502, Ehmen	947	499	12	487	52,7%	127	26,1%	158	32,4%	68	14,0%	35	7,2%	60	12,3%	6	1,2%	3	0,6%	5	1,0%	3	0,6%	1	0,2%	0	0,0%	1	0,2%	0	0,0%	0	0,0%	12	2,5%	0	0,0%	1	0,2%	0	0,0%	6	1,2%		
107, Reislingsen	854	439	2	437	51,4%	101	23,1%	143	32,7%	61	14,0%	67	15,3%	39	8,9%	14	3,2%	0	0,0%	4	0,9%	0	0,0%	1	0,2%	1	0,2%	0	0,0%	0	0,0%	0	0,0%	0	0,0%	5	1,1%	0	0,0%	0	0,0%	0	0,0%	0	0,0%
310, Wohltberg	583	220	3	217	37,7%	41	18,9%	66	30,4%	30	13,8%	26	12,0%	26	12,0%	8	3,7%	3	1,4%	2	0,9%	1	0,5%	1	0,5%	0	0,0%	0	0,0%	3	1,4%	0	0,0%	0	0,0%	4	1,8%	0	0,0%	2	0,9%	1	0,5%	3	1,4%
316, Hehlingen	760	440	3	437	57,9%	116	26,5%	132	30,2%	60	13,7%	42	9,6%	54	12,4%	7	1,6%	6	1,4%	8	1,8%	1	0,2%	0	0,0%	0	0,0%	0	0,0%	0	0,0%	0	0,0%	0	0,0%	7	1,6%	0	0,0%	4	0,9%	0	0,0%	0	0,0%
101, Neuhaus	588	297	4	293	50,5%	85	29,0%	76	25,9%	39	13,3%	31	10,6%	43	14,7%	8	2,7%	2	0,7%	1	0,3%	3	1,0%	3	1,0%	0	0,0%	1	0,3%	0	0,0%	0	0,0%	1	0,3%	0	0,0%	0	0,0%	1	0,3%	0	0,0%	1	0,3%
510, Heiligendorf	822	447	1	446	54,4%	124	27,8%	137	30,7%	59	13,2%	42	9,4%	50	11,2%	12	2,7%	4	0,9%	3	0,7%	0	0,0%	1	0,2%	1	0,2%	5	1,1%	0	0,0%	0	0,0%	0	0,0%	5	1,1%	0	0,0%	3	0,7%	0	0,0%	0	0,0%
315, Laagberg	1.041	401	7	394	38,5%	84	21,3%	134	34,0%	52	13,2%	57	14,5%	36	9,1%	9	2,3%	1	0,3%	5	1,3%	4	1,0%	1	0,3%	0	0,0%	1	0,3%	1	0,3%	0	0,0%	4	1,0%	0	0,0%	0	0,0%	4	1,0%	1	0,3%		
121, Velstove	847	495	2	493	58,4%	122	24,7%	148	30,0%	65	13,2%	49	9,9%	77	15,6%	12	2,4%	2	0,4%	3	0,6%	7	1,4%	1	0,2%	0	0,0%	0	0,0%	1	0,2%	0	0,0%	4	0,8%	0	0,0%	0	0,0%	0	0,0%	0	0,0%	2	0,4%
213, Rothenfelde	625	251	7	244	40,2%	41	16,8%	69	28,3%	32	13,1%	30	12,3%	33	13,5%	22	9,0%	2	0,8%	3	1,2%	0	0,0%	0	0,0%	0	0,0%	1	0,4%	1	0,4%	0	0,0%	5	2,0%	1	0,4%	0	0,0%	1	0,4%	1	0,4%		
308, Wohltberg	878	381	6	375	43,4%	59	15,7%	134	35,7%	49	13,1%	44	11,7%	55	14,7%	9	2,4%	6	1,6%	2	0,5%	7	1,9%	2	0,5%	0	0,0%	1	0,3%	0	0,0%	0	0,0%	2	0,5%	0	0,0%	0	0,0%	2	0,5%	3	0,8%		
319, Nordsteimke	1.026	526	9	517	51,3%	162	31,3%	160	30,9%	67	13,0%	50	9,7%	64	12,4%	4	0,8%	2	0,4%	1	0,2%	0	0,0%	0	0,0%	0	0,0%	0	0,0%	0	0,0%	0	0,0%	2	0,4%	0	0,0%	0	0,0%	0	0,0%	1	0,2%	0	0,0%
104, Reislingsen	947	499	2	497	52,7%	134	27,0%	169	34,0%	64	12,9%	35	7,0%	51	10,3%	9	1,8%	5	1,0%	5	1,0%	6	1,2%	0	0,0%	1	0,2%	3	0,6%	0	0,0%	0	0,0%	7	1,4%	1	0,2%	0	0,0%	3	0,6%	0	0,0%	4	0,8%
508, Hattorf	841	512	7	505	60,9%	123	24,0%	183	36,2%	65	12,9%	39	7,7%	60	11,9%	7	1,4%	3	0,6%	6	1,2%	2	0,4%	0	0,0%	0	0,0%	0	0,0%	0	0,0%	0	0,0%	7	1,4%	1	0,2%	0	0,0%	2	0,4%	5	1,0%		
501, Ehmen	925	474	7	467	51,2%	133	28,5%	130	27,8%	60	12,8%	31	6,6%	68	14,6%	16	3,4%	3	0,6%	6	1,3%	2	0,4%	2	0,4%	0	0,0%	2	0,4%	0	0,0%	0	0,0%	7	1,5%	0	0,0%	0	0,0%	2	0,4%	1	0,2%		
402, Fallersleben	837	443	4	439	52,9%	90	20,5%	158	36,0%	56	12,8%	49	11,2%	50	11,4%	15	3,4%	5	1,1%	3	0,7%	5	1,1%	4	0,9%	1	0,2%	0	0,0%	0	0,0%	0	0,0%	0	0,0%	0	0,0%	0	0,0%	2	0,5%	1	0,2%		
413, Sülfeld	937	520	4	516	55,5%	111	21,5%	161	31,2%	65	12,6%	60	11,6%	81	15,7%	11	2,1%	6	1,2%	5	1,0%	6	1,2%	0	0,0%	1	0,2%	0	0,0%	0	0,0%	0	0,0%	4	0,8%	0	0,0%	0	0,0%	1	0,2%	0	0,0%	4	0,8%
120, Wendschott	1.124	632	1	631	56,2%	159	25,2%	203	32,2%	79	12,5%	65	10,3%	80	12,7%	15	2,4%	6	1,0%	5	0,8%	2	0,3%	4	0,6%	0	0,0%	0	0,0%	0	0,0%	8	1,3%	0	0,0%	1	0,2%	1	0,2%	3	0,5%				
122, Brackstedt	1.170	684	13	671	58,5%	155	23,1%	206	30,7%	84	12,5%	108	16,1%	61	9,1%	13	1,9%	6	0,9%	8	1,2%	9	1,3%	3	0,4%	1	0,1%	1	0,1%	0	0,0%	0	0,0%	11	1,6%	1	0,1%	0	0,0%	2	0,3%	2	0,3%		
204, Alt-Wolfsburg	827	396	8	388	47,9%	100	25,8%	122	31,4%	48	12,4%	35	9,0%	69	17,8%	6	1,5%	1	0,3%	1	0,3%	3	0,8%	0	0,0%	0	0,0%	0	0,0%	0	0,0%	2	0,5%	0	0,0%	0	0,0%	0	0,0%	0	0,0%	0	0,0%	0	0,0%
505, Mörse	929	474	7	467	51,0%	158	33,8%	138	29,6%	57	12,2%	50	10,7%	51	10,9%	5	1,1%	1	0,2%	0	0,0%	0	0,0%	2	0,4%	0	0,0%	1	0,2%	0	0,0%	3	0,6%	0	0,0%	0	0,0%	0	0,0%	0	0,0%	1	0,2%	0	0,0%
119, Wendschott	791	434	8	426	54,9%	101	23,7%	153	35,9%	51	12,0%	37	8,7%	55	12,9%	5	1,2%	3	0,7%	4	0,9%	6	1,4%	4	0,9%	0	0,0%	2	0,5%	0	0,0%	0	0,0%	5	1,2%	0	0,0%	0	0,0%	0	0,0%	0	0,0%	0	0,0%
405, Fallersleben	906	383	5	378	42,3%	74	19,6%	145	38,4%	45	11,9%	37	9,8%	49	13,0%	7	1,9%	5	1,3%	3	0,8%	6	1,6%	2	0,5%	0	0,0%	0	0,0%	0	0,0%	0	0,0%	0	0,0%	0	0,0%	0	0,0%	2	0,5%	1	0,3%		
412, Sülfeld	688	356	3	353	51,7%	88	24,9%	137	38,8%	42	11,9%	24	6,8%	33	9,3%	6	1,7%	5	1,4%	1	0,3%	9	2,5%	1	0,3%	0	0,0%	0	0,0%	0	0,0%	4	1,1%	1	0,3%	0	0,0%	0	0,0%	1	0,3%	0	0,0%		
511, Heiligendorf	955	458	3	455	48,0%	103	22,6%	162	35,6%	54	11,9%	59	13,0%	46	10,1%	10	2,2%	3	0,7%	3	0,7%	2	0,4%	1	0,2%	0	0,0%	0	0,0%	0	0,0%	8	1,8%	0	0,0%	0	0,0%	0	0,0%	0	0,0%	0	0,0%	1	0,2%
302, Rabenberg	839	377	6	371	44,9%	79	21,3%	146	39,4%	44	11,9%	29	7,8%	39	10,5%	9	2,4%	2	0,5%	3	0,8%	4	1,1%	2	0,5%	1	0,3%	0	0,0%	1	0,3%	1	0,3%	0	0,0%	7	1,9%	0	0,0%	1	0,3%	1	0,3%	2	0,5%
103, Reislingsen	923	486	4	482	52,7%	120	24,9%	160	33,2%	57	11,8%	45	9,3%	60	12,4%	11	2,3%	2	0,4%	5	1,0%	4	0,8%	3	0,6%	0	0,0%	2	0,4%	0	0,0%	0	0,0%	9	1,9%	2	0,4%	0	0,0%	1	0,2%	1	0,2%		
105, Reislingsen	869	431	7	424	49,6%	91	21,5%	125	29,5%	50	11,8%	61	14,4%	40	9,4%	17	4,0%	6	1,4%	9	2,1%	8	1,9%	2	0,5%	1	0,2%	1	0,2%	1	0,2%	0	0,0%	2	0,5%	1	0,2%	0	0,0%	7	1,7%	0	0,0%		
212, Hellwinkel	904	446	12	434	49,3%	102	23,5%	140	32,3%	50	11,5%	52	12,0%	52	12,0%	14	3,2%	5	1,2%	5	1,2%	3	0,7%	0	0,0%	0	0,0%	0	0,0%	0	0,0%	5	1,2%	1	0,2%	0	0,0%	1	0,2%	0	0,0%	4	0,9%		
112, Vorsfelde																																													

	Wahlbezirk	Wahlberechtigte	Wähler	ungültige Zweitstimmen	gültige Zweitstimmen	Wahlbeteiligung	CDU	SPD	FDP	AfD	GRÜNE	DIE LINKE	Die PARTEI	Tierschutzpartei	FREE WÄHLER	PIRATEN	NPD	V-Partei!	ÖDP	MLPD	DKP	dieBasis	du.	LKR	Die Humanisten	Team Todenhöfer	Voit																
314, Laagberg	767	291	8	283	37,9%	66	23,3%	91	32,2%	22	7,8%	49	17,3%	24	8,5%	12	4,2%	0	0,0%	5	1,8%	0	0,0%	0	0,0%	6	2,1%	0	0,0%	0	0,0%	0	0,0%	0	0,0%	0	0,0%	0	0,0%	0	0,0%	3	1,1%
117, Vorsfelde	711	384	9	375	54,0%	107	28,5%	134	35,7%	29	7,7%	36	9,6%	27	7,2%	12	3,2%	6	1,6%	6	1,6%	5	1,3%	2	0,5%	0	0,0%	5	1,3%	1	0,3%	0	0,0%	0	0,0%	1	0,3%	0	0,0%	0	0,0%	2	0,5%
206, Tiergartenbreite	766	356	4	352	46,5%	90	25,6%	113	32,1%	27	7,7%	48	13,6%	39	11,1%	16	4,5%	0	0,0%	5	1,4%	6	1,7%	1	0,3%	0	0,0%	1	0,3%	1	0,3%	0	0,0%	0	0,0%	0	0,0%	0	0,0%	3	0,9%	1	0,3%
414, Westhagen	981	378	9	369	38,5%	84	22,8%	93	25,2%	28	7,6%	82	22,2%	27	7,3%	25	6,8%	4	1,1%	7	1,9%	1	0,3%	0	0,0%	0	0,0%	9	2,4%	0	0,0%	0	0,0%	0	0,0%	0	0,0%	7	1,9%	1	0,3%		
211, Heßlingen	858	389	5	384	45,3%	101	26,3%	152	39,6%	29	7,6%	26	6,8%	46	12,0%	9	2,3%	3	0,8%	1	0,3%	3	0,8%	4	1,0%	1	0,3%	0	0,0%	0	0,0%	0	0,0%	0	0,0%	0	0,0%	3	0,8%	3	0,8%		
514, Detmerode	966	433	8	425	44,8%	114	26,8%	155	36,5%	31	7,3%	51	12,0%	29	6,8%	20	4,7%	4	0,9%	5	1,2%	4	0,9%	0	0,0%	3	0,7%	2	0,5%	0	0,0%	0	0,0%	0	0,0%	2	0,5%	1	0,2%	1	0,2%		
512, Almke	570	333	1	332	58,4%	90	27,1%	129	38,9%	24	7,2%	41	12,3%	28	8,4%	7	2,1%	1	0,3%	2	0,6%	4	1,2%	1	0,3%	0	0,0%	0	0,0%	1	0,3%	0	0,0%	0	0,0%	0	0,0%	0	0,0%	0	0,0%		
516, Detmerode	999	380	5	375	38,0%	77	20,5%	128	34,1%	27	7,2%	72	19,2%	34	9,1%	11	2,9%	10	2,7%	4	1,1%	1	0,3%	1	0,3%	2	0,5%	0	0,0%	0	0,0%	0	0,0%	0	0,0%	1	0,3%	2	0,5%	1	0,3%		
106, Reislingsen	810	398	6	392	49,1%	122	31,1%	134	34,2%	28	7,1%	45	11,5%	43	11,0%	5	1,3%	3	0,8%	0	0,0%	1	0,3%	0	0,0%	0	0,0%	4	1,0%	0	0,0%	0	0,0%	0	0,0%	4	1,0%	2	0,5%				
207, Teichbreite	676	371	4	367	54,9%	91	24,8%	144	39,2%	26	7,1%	34	9,3%	36	9,8%	11	3,0%	5	1,4%	5	1,4%	5	1,4%	0	0,0%	1	0,3%	0	0,0%	0	0,0%	0	0,0%	0	0,0%	6	1,6%	0	0,0%	0	0,0%	3	0,8%
203, Tiergartenbreite	697	275	4	271	39,5%	73	26,9%	96	35,4%	19	7,0%	27	10,0%	21	7,7%	11	4,1%	5	1,8%	5	1,8%	4	1,5%	2	0,7%	0	0,0%	6	2,2%	0	0,0%	0	0,0%	0	0,0%	0	0,0%	0	0,0%	3	0,8%		
515, Detmerode	946	433	7	426	45,8%	120	28,2%	162	38,0%	27	6,3%	34	8,0%	43	10,1%	17	4,0%	5	1,2%	3	0,7%	2	0,5%	2	0,5%	0	0,0%	5	1,2%	0	0,0%	0	0,0%	0	0,0%	0	0,0%	2	0,5%	1	0,2%		
416, Westhagen	1.142	457	8	449	40,0%	108	24,1%	120	26,7%	28	6,2%	123	27,4%	16	3,6%	23	5,1%	7	1,6%	8	1,8%	2	0,4%	0	0,0%	0	0,0%	4	0,9%	0	0,0%	0	0,0%	0	0,0%	0	0,0%	9	2,0%	1	0,2%		
517, Detmerode	822	421	8	413	51,2%	91	22,0%	160	38,7%	20	4,8%	67	16,2%	38	9,2%	12	2,9%	4	1,0%	6	1,5%	3	0,7%	0	0,0%	2	0,5%	1	0,2%	0	0,0%	0	0,0%	0	0,0%	0	0,0%	3	0,7%	4	1,0%		

Wolfsburg, gesamt
-ohne Briefwahl-

Wahlbezirk	Wahlberechtigte	Wähler	ungültige Zweitstimmen	gültige Zweitstimmen	Wahlbeteiligung	CDU	SPD	FDP	AID	GRÜNE	DIE LINKE	Die PARTEI	Tierschutzpartei	FREE WÄHLER	PIRATEN	NPD	V-Partei	ÖDP	MLPD	DKP	dieBasis	du.	LKR	Die Humanisten	Team Todenhöfer	Volt																			
416, Westhagen	1.142	457	8	449	40,0%	108	24,1%	120	26,7%	28	6,2%	123	27,4%	16	3,6%	23	5,1%	7	1,6%	8	1,8%	2	0,4%	0	0,0%	0	0,0%	0	0,0%	0	0,0%	4	0,9%	0	0,0%	0	0,0%	0	0,0%	9	2,0%	1	0,2%		
417, Westhagen	929	356	6	350	38,3%	87	24,9%	102	29,1%	35	10,0%	81	23,1%	24	6,9%	10	2,9%	1	0,3%	3	0,9%	2	0,6%	0	0,0%	0	0,0%	0	0,0%	0	0,0%	3	0,9%	0	0,0%	0	0,0%	0	0,0%	0	0,0%	0	0,0%		
414, Westhagen	981	378	9	369	38,5%	84	22,8%	93	25,2%	28	7,6%	82	22,2%	27	7,3%	25	6,8%	4	1,1%	7	1,9%	1	0,3%	0	0,0%	0	0,0%	0	0,0%	0	0,0%	9	2,4%	0	0,0%	0	0,0%	0	0,0%	7	1,9%	1	0,3%		
418, Westhagen	882	381	10	371	43,2%	87	23,5%	114	30,7%	37	10,0%	80	21,6%	19	5,1%	18	4,9%	2	0,5%	3	0,8%	1	0,3%	1	0,3%	0	0,0%	0	0,0%	0	0,0%	0	0,0%	0	0,0%	0	0,0%	0	0,0%	4	1,1%	1	0,3%		
415, Westhagen	1.114	433	5	428	38,9%	101	23,6%	123	28,7%	45	10,5%	90	21,0%	24	5,6%	14	3,3%	4	0,9%	8	1,9%	2	0,5%	2	0,5%	0	0,0%	0	0,0%	0	0,0%	2	0,5%	0	0,0%	1	0,2%	0	0,0%	9	2,1%	3	0,7%		
205, Tiergartenbreite	977	425	14	411	43,5%	74	18,0%	136	33,1%	44	10,7%	79	19,2%	38	9,2%	21	5,1%	3	0,7%	4	1,0%	1	0,2%	1	0,2%	1	0,2%	0	0,0%	0	0,0%	0	0,0%	0	0,0%	0	0,0%	0	0,0%	1	0,2%	1	0,2%		
516, Detmerode	999	380	5	375	38,0%	77	20,5%	128	34,1%	27	7,2%	72	19,2%	34	9,1%	11	2,9%	10	2,7%	4	1,1%	1	0,3%	1	0,3%	0	0,0%	0	0,0%	2	0,5%	0	0,0%	0	0,0%	0	0,0%	1	0,3%	2	0,5%	1	0,3%		
307, Hohenstein	918	369	6	363	40,2%	63	17,4%	127	35,0%	31	8,5%	65	17,9%	46	12,7%	11	3,0%	4	1,1%	2	0,6%	1	0,3%	1	0,3%	0	0,0%	0	0,0%	0	0,0%	3	0,8%	0	0,0%	0	0,0%	0	0,0%	4	1,1%	3	0,8%		
314, Laagberg	767	291	8	283	37,9%	66	23,3%	91	32,2%	22	7,8%	49	17,3%	24	8,5%	12	4,2%	0	0,0%	5	1,8%	0	0,0%	0	0,0%	0	0,0%	0	0,0%	0	0,0%	0	0,0%	0	0,0%	0	0,0%	0	0,0%	0	0,0%	0	0,0%		
517, Detmerode	822	421	8	413	51,2%	91	22,0%	160	38,7%	20	4,8%	67	16,2%	38	9,2%	12	2,9%	4	1,0%	6	1,5%	3	0,7%	0	0,0%	0	0,0%	2	0,5%	1	0,2%	0	0,0%	0	0,0%	0	0,0%	0	0,0%	0	0,0%	3	0,7%	4	1,0%
122, Brackstedt	1.170	684	13	671	58,5%	155	23,1%	206	30,7%	84	12,5%	108	16,1%	61	9,1%	13	1,9%	6	0,9%	8	1,2%	9	1,3%	3	0,4%	1	0,1%	1	0,1%	0	0,0%	0	0,0%	11	1,6%	1	0,1%	0	0,0%	0	0,0%	2	0,3%	2	0,3%
202, Kreuzheide	690	380	4	376	55,1%	79	21,0%	120	31,9%	57	15,2%	60	16,0%	36	9,6%	11	2,9%	2	0,5%	0	0,0%	0	0,0%	0	0,0%	0	0,0%	0	0,0%	0	0,0%	0	0,0%	0	0,0%	0	0,0%	0	0,0%	0	0,0%	0	0,0%		
305, Eichelkamp	714	307	2	305	43,0%	61	20,0%	89	29,2%	25	8,2%	48	15,7%	42	13,8%	18	5,9%	3	1,0%	4	1,3%	0	0,0%	0	0,0%	0	0,0%	0	0,0%	0	0,0%	0	0,0%	0	0,0%	0	0,0%	0	0,0%	0	0,0%	0	0,0%		
304, Eichelkamp	810	334	9	325	41,2%	52	16,0%	125	38,5%	33	10,2%	51	15,7%	34	10,5%	12	3,7%	3	0,9%	4	1,2%	1	0,3%	2	0,6%	1	0,3%	1	0,3%	1	0,3%	0	0,0%	0	0,0%	0	0,0%	0	0,0%	0	0,0%	0	0,0%		
107, Reisligen	854	439	2	437	51,4%	101	23,1%	143	32,7%	61	14,0%	67	15,3%	39	8,9%	14	3,2%	0	0,0%	4	0,9%	0	0,0%	1	0,2%	0	0,0%	0	0,0%	0	0,0%	0	0,0%	0	0,0%	0	0,0%	0	0,0%	0	0,0%	0	0,0%		
110, Vorsfelde	754	354	8	346	46,9%	66	19,1%	128	37,0%	30	8,7%	52	15,0%	23	6,6%	19	5,5%	6	1,7%	3	0,9%	3	0,9%	0	0,0%	1	0,3%	0	0,0%	0	0,0%	0	0,0%	0	0,0%	5	1,1%	0	0,0%	0	0,0%	0	0,0%		
210, Hellwinkel	896	392	13	379	43,8%	94	24,8%	118	31,1%	32	8,4%	56	14,8%	27	7,1%	21	5,5%	8	2,1%	4	1,1%	1	0,3%	0	0,0%	0	0,0%	0	0,0%	0	0,0%	0	0,0%	0	0,0%	0	0,0%	0	0,0%	9	2,4%	2	0,5%		
315, Laagberg	1.041	401	7	394	38,5%	84	21,3%	134	34,0%	52	13,2%	57	14,5%	36	9,1%	9	2,3%	5	1,3%	4	1,0%	1	0,3%	1	0,3%	0	0,0%	0	0,0%	0	0,0%	0	0,0%	0	0,0%	0	0,0%	0	0,0%	0	0,0%	0	0,0%		
105, Reisligen	869	431	7	424	49,6%	91	21,5%	125	29,5%	50	11,8%	61	14,4%	40	9,4%	17	4,0%	6	1,4%	9	2,1%	8	1,9%	2	0,5%	1	0,2%	1	0,2%	1	0,2%	1	0,2%	1	0,2%	1	0,2%	0	0,0%	7	1,7%	0	0,0%		
123, Warmenau	398	214	1	213	54,8%	52	24,3%	54	25,2%	20	9,4%	30	14,1%	20	9,4%	3	1,4%	2	0,9%	1	0,5%	0	0,0%	0	0,0%	0	0,0%	0	0,0%	0	0,0%	0	0,0%	0	0,0%	0	0,0%	0	0,0%	0	0,0%	0	0,0%		
206, Tiergartenbreite	766	356	4	352	46,5%	90	25,6%	113	31,2%	27	7,7%	48	13,6%	39	11,1%	16	4,5%	0	0,0%	5	1,4%	6	1,7%	1	0,3%	1	0,3%	0	0,0%	0	0,0%	0	0,0%	0	0,0%	0	0,0%	1	0,3%	1	0,3%	0	0,0%		
311, Hageberg	636	306	5	301	48,1%	70	23,3%	112	37,2%	33	11,0%	40	13,3%	28	9,3%	5	1,7%	0	0,0%	1	0,3%	1	0,3%	2	0,7%	0	0,0%	2	0,7%	0	0,0%	0	0,0%	0	0,0%	0	0,0%	0	0,0%	0	0,0%				
113, Vorsfelde	1.142	580	7	573	50,8%	142	24,8%	170	29,7%	83	14,5%	76	13,3%	62	10,8%	14	2,4%	4	0,7%	4	0,7%	2	0,3%	2	0,3%	1	0,2%	1	0,2%	1	0,2%	1	0,2%	0	0,0%	0	0,0%	6	1,0%	0	0,0%	0	0,0%		
309, Wohltberg	672	273	0	273	40,6%	64	23,4%	85	31,1%	31	11,4%	36	13,2%	30	11,0%	9	3,3%	3	1,1%	3	1,1%	1	0,4%	0	0,0%	0	0,0%	0	0,0%	0	0,0%	0	0,0%	0	0,0%	1	0,4%	0	0,0%	1	0,4%	3	1,1%		
511, Heiligendorf	955	458	3	455	48,0%	103	22,6%	162	35,6%	54	11,9%	59	13,0%	46	10,1%	10	2,2%	3	0,7%	3	0,7%	2	0,4%	2	0,4%	1	0,2%	0	0,0%	0	0,0%	0	0,0%	0	0,0%	0	0,0%	0	0,0%	0	0,0%	0	0,0%		
109, Vorsfelde	766	365	10	355	47,7%	61	17,2%	145	40,8%	30	8,5%	44	12,4%	35	9,9%	13	3,7%	5	1,4%	9	2,5%	3	0,8%	2	0,6%	2	0,6%	0	0,0%	0	0,0%	0	0,0%	0	0,0%	0	0,0%	0	0,0%	0	0,0%	0	0,0%		
506, Mörse	873	513	3	510	58,8%	131	25,7%	133	26,1%	82	16,1%	63	12,4%	51	10,0%	11	2,2%	4	0,8%	0	0,0%	0	0,0%	0	0,0%	1	0,2%	0	0,0%	0	0,0%	0	0,0%	0	0,0%	0	0,0%	0	0,0%	0	0,0%	0	0,0%		
512, Almke	570	333	1	332	58,4%	90	27,1%	129	38,9%	24	7,2%	41	12,3%	28	8,4%	7	2,1%	1	0,3%	2	0,6%	4	1,2%	1	0,3%	0	0,0%	0	0,0%	0	0,0%	0	0,0%	0	0,0%	0	0,0%	1	0,3%	0	0,0%				
213, Rothenfelde	625	251	7	244	40,2%	41	16,8%	69	28,3%	32	13,1%	30	12,3%	33	13,5%	22	9,0%	2	0,8%	3	1,2%	0	0,0%	0	0,0%	0	0,0%	0	0,0%	0	0,0%	0	0,0%	1	0,4%	1	0,4%	0	0,0%	0	0,0%				
320, Nordsteimke	839	460	3	457	54,8%	117	25,6%	125	27,4%	44	9,6%	56	12,3%	74	16,2%	9	2,0%	2	0,4%	7	1,5%	5	1,1%	0	0,0%	1	0,2%	1	0,2%	2	0,4%	0	0,0%	0	0,0%	0	0,0%	0	0,0%	0	0,0%				
514, Detmerode	966	433	8	425	44,8%	114	26,8%	155	36,5%	31	7,3%	51	12,0%	29	6,8%	20	4,7%	4	0,9%	5	1,2%	4	0,9%	0	0,0%	0	0,0%	0	0,0%	0	0,0%	0	0,0%	0	0,0%	0	0,0%	0	0,0%	0	0,0%				
212, Hellwinkel	904	446	12	434	49,3%	102	23,5%	140	32,3%	50	11,5%	52	12,0%	14	3,2%	5	1,2%	5	1,2%	3	0,7%	0	0,0%	0	0																				

	Wahlbezirk	Wahlberechtigte	Wähler	ungültige Zweitstimmen	gültige Zweitstimmen	Wahlbeteiligung	CDU	SPD	FDP	AFD	GRÜNE	DIE LINKE	Die PARTEI	Tierschutzpartei	FREE WÄHLER	PIRATEN	NPD	V-Partei!	ÖDP	MLPD	DKP	dieBasis	du.	LKR	Die Humanisten	Team Todenhöfer	Volit																								
518, Detmerode	770	352	4	348	45,7%	98	28,2%	128	36,8%	30	8,6%	24	6,9%	31	8,9%	17	4,9%	1	0,3%	2	0,6%	3	0,9%	2	0,6%	3	0,9%	0	0,0%	0	0,0%	0	0,0%	7	2,0%	0	0,0%	1	0,3%	0	0,0%	0	0,0%	0	0,0%	0	0,0%	1	0,3%		
303, Kliewersberg	825	309	2	307	37,5%	126	41,0%	77	25,1%	35	11,4%	21	6,8%	35	11,4%	5	1,6%	0	0,0%	2	0,7%	0	0,0%	0	0,0%	0	0,0%	0	0,0%	0	0,0%	0	0,0%	3	1,0%	0	0,0%	0	0,0%	2	0,7%	0	0,0%	1	0,3%	0	0,0%	0	0,0%	0	0,0%
412, Sülfeld	688	356	3	353	51,7%	88	24,9%	137	38,8%	42	11,9%	24	6,8%	33	9,3%	6	1,7%	5	1,4%	1	0,3%	9	2,5%	1	0,3%	1	0,3%	0	0,0%	0	0,0%	0	0,0%	0	0,0%	4	1,1%	1	0,3%	0	0,0%	0	0,0%	0	0,0%	1	0,3%	0	0,0%		
211, Heßlingen	858	389	5	384	45,3%	101	26,3%	152	39,6%	29	7,6%	26	6,8%	46	12,0%	9	2,3%	3	0,8%	1	0,3%	3	0,8%	4	1,0%	1	0,3%	0	0,0%	0	0,0%	0	0,0%	0	0,0%	3	0,8%	0	0,0%	0	0,0%	0	0,0%	3	0,8%	3	0,8%				
501, Ehmen	925	474	7	467	51,2%	133	28,5%	130	27,8%	60	12,8%	31	6,6%	68	14,6%	16	3,4%	3	0,6%	6	1,3%	2	0,4%	2	0,4%	2	0,4%	0	0,0%	2	0,4%	0	0,0%	0	0,0%	7	1,5%	0	0,0%	0	0,0%	2	0,4%	2	0,4%	1	0,2%				
317, Hehlingen	621	357	5	352	57,5%	83	23,6%	131	37,2%	30	8,5%	22	6,3%	52	14,8%	7	2,0%	4	1,1%	5	1,4%	4	1,1%	2	0,6%	0	0,0%	0	0,0%	0	0,0%	0	0,0%	6	1,7%	0	0,0%	1	0,3%	0	0,0%	4	1,1%	1	0,3%						
318, Barnstorf	979	555	5	550	56,7%	152	27,6%	198	36,0%	61	11,1%	34	6,2%	70	12,7%	10	1,8%	2	0,4%	1	0,2%	5	0,9%	3	0,5%	1	0,2%	1	0,2%	3	0,5%	0	0,0%	6	1,1%	1	0,2%	0	0,0%	0	0,0%	0	0,0%	0	0,0%	4	1,1%				
409, Fallersleben	952	506	4	502	53,2%	142	28,3%	173	34,5%	50	10,0%	31	6,2%	78	15,5%	11	2,2%	1	0,2%	3	0,6%	2	0,4%	1	0,2%	0	0,0%	1	0,2%	0	0,0%	0	0,0%	6	1,2%	0	0,0%	0	0,0%	1	0,2%	1	0,2%	1	0,2%						
407, Fallersleben	918	404	8	396	44,0%	94	23,7%	153	38,6%	39	9,8%	24	6,1%	41	10,4%	11	2,8%	3	0,8%	4	1,0%	8	2,0%	3	0,8%	2	0,5%	0	0,0%	2	0,5%	0	0,0%	7	1,8%	0	0,0%	0	0,0%	3	0,8%	2	0,5%								
411, Sülfeld	673	355	5	350	52,7%	97	27,7%	139	39,7%	32	9,1%	21	6,0%	34	9,7%	6	1,7%	4	1,1%	3	0,9%	3	0,9%	2	0,6%	0	0,0%	1	0,3%	0	0,0%	0	0,0%	8	2,3%	0	0,0%	0	0,0%	0	0,0%	0	0,0%	0	0,0%						
220, Steimker Berg	1.048	420	6	414	40,1%	113	27,3%	136	32,9%	35	8,5%	23	5,6%	83	20,0%	10	2,4%	3	0,7%	1	0,2%	1	0,2%	1	0,2%	0	0,0%	0	0,0%	0	0,0%	0	0,0%	4	1,0%	0	0,0%	0	0,0%	3	0,7%	1	0,2%								
507, Mörse	972	456	6	450	46,9%	127	28,2%	138	30,7%	67	14,9%	24	5,3%	57	12,7%	7	1,6%	7	1,6%	5	1,1%	5	1,1%	1	0,2%	0	0,0%	0	0,0%	0	0,0%	0	0,0%	10	2,2%	0	0,0%	0	0,0%	2	0,4%	0	0,0%								
221, Steimker Gärten	516	214	2	212	41,5%	50	23,6%	61	28,8%	33	15,6%	11	5,2%	41	19,3%	4	1,9%	1	0,5%	1	0,5%	1	0,5%	1	0,5%	0	0,0%	0	0,0%	0	0,0%	0	0,0%	0	0,0%	1	0,5%	0	0,0%	0	0,0%	5	2,4%	2	0,9%						
124, Sandkamp	446	249	2	247	55,8%	82	33,2%	93	37,7%	21	8,5%	9	3,6%	21	8,5%	4	1,6%	3	1,2%	2	0,8%	1	0,4%	1	0,4%	0	0,0%	0	0,0%	0	0,0%	5	2,0%	0	0,0%	0	0,0%	1	0,4%	4	1,6%	0	0,0%								

Wolfsburg, gesamt
-ohne Briefwahl-

Wahlbezirk	Wahlberechtigte	Wähler	ungültige Zweitstimmen	gültige Zweitstimmen	Wahlbeteiligung	CDU	SPD	FDP	AID	GRÜNE	DIE LINKE	Die PARTEI	Tierschutzpartei	FREE WÄHLER	PIRATEN	NPD	V-Partei!	ÖDP	MLPD	DKP	dieBasis	du.	LKR	Die Humanisten	Team Todenhöfer	Voit															
218, Stadtmitte	644	225	2	223	34,9%	34	15,2%	58	26,0%	23	10,3%	26	11,7%	47	21,1%	12	5,4%	2	0,9%	5	2,2%	2	0,9%	4	1,8%	0	0,0%	0	0,0%	0	0,0%	0	0,0%	3	1,3%	0	0,0%	0	0,0%	3	1,3%
220, Steimker Berg	1.048	420	6	414	40,1%	113	27,3%	136	32,9%	35	8,5%	23	5,6%	83	20,0%	10	2,4%	3	0,7%	1	0,2%	1	0,2%	1	0,2%	0	0,0%	0	0,0%	0	0,0%	4	1,0%	0	0,0%	0	0,0%	3	0,7%	1	0,2%
221, Steimker Gärten	516	214	2	212	41,5%	50	23,6%	61	28,8%	33	15,6%	11	5,2%	41	19,3%	4	1,9%	1	0,5%	1	0,5%	1	0,5%	1	0,5%	0	0,0%	0	0,0%	0	0,0%	0	0,0%	1	0,5%	0	0,0%	5	2,4%	2	0,9%
204, Alt-Wolfsburg	827	396	8	388	47,9%	100	25,8%	122	31,4%	48	12,4%	35	9,0%	69	17,8%	6	1,5%	1	0,3%	1	0,3%	3	0,8%	0	0,0%	0	0,0%	0	0,0%	0	0,0%	2	0,5%	0	0,0%	0	0,0%	0	0,0%	0	0,0%
401, Fallersleben	1.038	520	3	517	50,1%	135	26,1%	169	32,7%	57	11,0%	38	7,4%	90	17,4%	8	1,5%	7	1,4%	4	0,8%	0	0,0%	0	0,0%	1	0,2%	0	0,0%	0	0,0%	4	0,8%	2	0,4%	0	0,0%	1	0,2%	0	0,0%
219, Köhlerberg	848	346	4	342	40,8%	65	19,0%	115	33,6%	35	10,2%	31	9,1%	58	17,0%	11	3,2%	4	1,2%	6	1,8%	4	1,2%	1	0,3%	0	0,0%	0	0,0%	2	0,6%	0	0,0%	0	0,0%	0	0,0%	2	0,6%	3	0,9%
102, Neuhaus	646	333	0	333	51,5%	88	26,4%	108	32,4%	37	11,1%	31	9,3%	55	16,5%	4	1,2%	4	1,2%	1	0,3%	1	0,3%	0	0,0%	0	0,0%	0	0,0%	0	0,0%	2	0,6%	0	0,0%	0	0,0%	0	0,0%	0	0,0%
320, Nordsteimke	839	460	3	457	54,8%	117	25,6%	125	27,4%	44	9,6%	56	12,3%	74	16,2%	9	2,0%	2	0,4%	7	1,5%	5	1,1%	0	0,0%	1	0,2%	2	0,4%	0	0,0%	0	0,0%	8	1,8%	0	0,0%	5	1,1%	1	0,2%
413, Sülfeld	937	520	4	516	55,5%	111	21,5%	161	31,2%	65	12,6%	60	11,6%	81	15,7%	11	2,1%	6	1,2%	5	1,0%	0	0,0%	1	0,2%	0	0,0%	0	0,0%	0	0,0%	4	0,8%	0	0,0%	0	0,0%	1	0,2%	4	0,8%
121, Velstove	847	495	2	493	58,4%	122	24,7%	148	30,0%	65	13,2%	49	9,9%	77	15,6%	12	2,4%	2	0,4%	3	0,6%	7	1,4%	1	0,2%	0	0,0%	1	0,2%	0	0,0%	4	0,8%	0	0,0%	0	0,0%	0	0,0%	2	0,4%
503, Ehmen	1.247	641	5	636	51,4%	152	23,9%	187	29,4%	93	14,6%	66	10,4%	99	15,6%	7	1,1%	4	0,6%	4	0,6%	0	0,0%	0	0,0%	1	0,2%	1	0,2%	10	1,6%	0	0,0%	1	0,2%	2	0,3%	0	0,0%	0	0,0%
409, Fallersleben	952	506	4	502	53,2%	142	28,3%	173	34,5%	50	10,0%	31	6,2%	78	15,5%	11	2,2%	1	0,2%	3	0,6%	2	0,4%	1	0,2%	0	0,0%	0	0,0%	0	0,0%	6	1,2%	0	0,0%	1	0,2%	1	0,2%	1	0,2%
114, Vorsfelde	1.179	574	4	570	48,7%	151	26,8%	210	36,8%	47	8,2%	44	7,7%	87	15,3%	7	1,2%	5	0,9%	7	1,2%	2	0,4%	2	0,4%	0	0,0%	0	0,0%	1	0,2%	0	0,0%	0	0,0%	1	0,2%	1	0,2%	1	0,2%
201, Kreuzheide	716	359	8	351	50,1%	113	32,2%	107	30,5%	28	8,0%	28	8,0%	53	15,1%	9	2,6%	4	1,1%	1	0,3%	1	0,3%	1	0,3%	0	0,0%	2	0,6%	0	0,0%	0	0,0%	1	0,3%	0	0,0%	0	0,0%	3	0,9%
216, Stadtmitte	932	326	10	316	35,0%	47	14,9%	105	33,2%	26	8,2%	35	11,1%	47	14,9%	21	6,8%	10	3,2%	3	0,9%	3	0,9%	1	0,3%	2	0,6%	0	0,0%	0	0,0%	5	1,6%	0	0,0%	0	0,0%	8	2,5%	3	0,9%
504, Ehmen	1.122	558	10	548	49,7%	131	23,9%	178	32,5%	56	10,2%	51	9,3%	81	14,8%	15	2,7%	12	2,2%	14	2,6%	1	0,2%	3	0,5%	1	0,2%	0	0,0%	0	0,0%	2	0,4%	0	0,0%	1	0,2%	2	0,4%	0	0,0%
317, Hehlingen	621	357	5	352	57,5%	83	23,6%	131	37,2%	30	8,5%	22	6,3%	52	14,8%	7	2,0%	4	1,1%	5	1,4%	4	1,1%	2	0,6%	0	0,0%	0	0,0%	0	0,0%	6	1,7%	0	0,0%	1	0,3%	4	1,1%	1	0,3%
101, Neuhaus	588	297	4	293	50,5%	85	29,0%	76	25,9%	39	13,3%	31	10,6%	43	14,7%	8	2,7%	2	0,7%	1	0,3%	3	1,0%	1	0,3%	0	0,0%	0	0,0%	0	0,0%	1	0,3%	0	0,0%	1	0,3%	0	0,0%	1	0,3%
308, Wohltberg	878	381	6	375	43,4%	59	15,7%	134	35,7%	49	13,1%	44	11,7%	55	14,7%	9	2,4%	6	1,6%	2	0,5%	7	1,9%	2	0,5%	0	0,0%	0	0,0%	2	0,5%	0	0,0%	0	0,0%	2	0,5%	3	0,8%		
501, Ehmen	925	474	7	467	51,2%	133	28,5%	190	27,8%	60	12,8%	31	6,6%	68	14,6%	16	3,4%	3	0,6%	6	1,3%	2	0,4%	2	0,4%	0	0,0%	2	0,4%	0	0,0%	2	0,4%	2	0,4%	1	0,2%	3	0,8%		
313, Laagberg	781	324	7	317	41,5%	51	16,1%	84	26,5%	49	15,5%	35	11,0%	45	14,2%	9	2,8%	11	3,5%	8	2,5%	7	2,2%	3	0,9%	0	0,0%	1	0,3%	0	0,0%	0	0,0%	8	2,5%	0	0,0%	0	0,0%	3	0,9%
305, Eichelkamp	714	307	2	305	43,0%	61	20,0%	89	29,2%	25	8,2%	48	15,7%	42	13,8%	18	5,9%	3	1,0%	4	1,3%	1	0,3%	1	0,3%	0	0,0%	0	0,0%	0	0,0%	7	2,3%	0	0,0%	0	0,0%	3	0,9%		
213, Rotherfelde	625	251	7	244	40,2%	41	16,8%	69	28,3%	32	13,1%	30	12,3%	33	13,5%	22	9,0%	2	0,8%	3	1,2%	0	0,0%	2	0,8%	0	0,0%	0	0,0%	1	0,4%	1	0,4%	5	2,0%	1	0,4%	0	0,0%	1	0,4%
408, Fallersleben	762	330	3	327	43,3%	69	21,1%	116	35,5%	37	11,3%	28	8,6%	44	13,5%	14	4,3%	1	0,3%	4	1,2%	4	1,2%	2	0,6%	0	0,0%	0	0,0%	2	0,6%	1	0,3%	0	0,0%	2	0,6%	1	0,3%		
405, Fallersleben	906	383	5	378	42,3%	74	19,6%	145	38,4%	45	11,9%	37	9,8%	49	13,0%	7	1,9%	5	1,3%	3	0,8%	6	1,6%	2	0,5%	0	0,0%	1	0,3%	0	0,0%	0	0,0%	0	0,0%	2	0,5%	1	0,3%		
119, Wendschott	791	434	8	426	54,9%	101	23,7%	153	35,9%	51	12,0%	37	8,7%	55	12,9%	5	1,2%	3	0,7%	4	0,9%	6	1,4%	4	0,9%	0	0,0%	2	0,5%	0	0,0%	5	1,2%	0	0,0%	0	0,0%	0	0,0%	0	0,0%
318, Barnstorf	979	555	5	550	56,7%	152	27,6%	198	36,0%	61	11,1%	34	6,2%	70	12,7%	10	1,8%	2	0,4%	5	0,9%	3	0,5%	1	0,2%	3	0,5%	0	0,0%	6	1,1%	1	0,2%	0	0,0%	0	0,0%	2	0,4%		
120, Wendschott	1.124	632	1	631	56,2%	159	25,2%	203	32,2%	79	12,5%	65	10,3%	80	12,7%	15	2,4%	6	1,0%	5	0,8%	2	0,3%	4	0,6%	0	0,0%	0	0,0%	0	0,0%	0	0,0%	8	1,3%	0	0,0%	1	0,2%	1	0,2%
307, Hohenstein	918	369	6	363	40,2%	63	17,4%	127	35,0%	31	8,5%	65	17,9%	46	12,7%	11	3,0%	4	1,1%	2	0,6%	1	0,3%	1	0,3%	0	0,0%	1	0,3%	0	0,0%	0	0,0%	3	1,3%	0	0,0%	4	1,1%	3	0,8%
507, Mörse	972	456	6	450	46,9%	127	28,2%	138	30,7%	67	14,9%	24	5,3%	57	12,7%	7	1,6%	7	1,6%	5	1,1%	5	1,1%	1	0,2%	0	0,0%	0	0,0%	0	0,0%	10	2,2%	0	0,0%	2	0,4%	0	0,0%	0	0,0%
217, Stadtmitte	1.081	417	6	411	38,6%	71	17,3%	141	34,3%	45	10,9%	40	9,7%	52	12,7%	25	6,1%	4	1,0%	4	1,0%	3	0,7%	1	0,2%	1	0,2%	4	1,0%	2	0,5%	0	0,0%	9	2,2%	0	0,0%	1	0,2%	3	0,7%
214, Schillerteich	777	278	9	269	35,8%	60	22,3%	98	36,4%	27	10,0%	22	8,2%	34	12,6%	15	5,8%	3	1,1%	3	1,1%	3	1,1%	1	0,4%	0	0,0%	0	0,0%	0	0,0%	0	0,0%	1	0,4%	0	0,0%	1	0,4%		
103, Reislings	923	486	4	482	52,7%	120	24,9%	160	33,2%	57	11,8%	45	9,3%	60	12,4%	11	2,3%	2	0,4%	5	1,0%	4	0,8%	3	0,6%	0	0,0%	2	0,4%	0	0,0%	9	1,9%	2	0,4%	0	0,0%	1	0,2%		
319, Nordsteimke	1.026	526	9	517	51,3%	162	31,3%	160	30,9%	67	13,0%	50	9,7%	64	12,4%	4	0,8%	2	0,4%	1	0,2%	2	0,4%	1	0,2%	0	0,0%	0	0,0%	2	0,4%	0	0,0%	0	0,0%	1	0,2%	0	0,0%		
316, Hehlingen	760	440	3	437	57,9%	116	26,5%	132	30,2%	30	13,7%	42	9,6%	54	12,4%	7	1,6%	6	1,4%	8	1,8%	1	0,2%	0	0,0%	0	0,0%	0	0,0%	0	0,0%	7	1,6%	0	0,0%	4	0,9%	0	0,0%		
502, Ehmen	947	499	12	487	52,7%	127	26,1%	158	32,4%	68	14,0%	35	7,2%	60	12,3%	6	1,2%	3	0,6%	5	1,0%	3	0,6%	1	0,2%	0	0,0%	1	0,2%	12	2,5%	0	0,0%	1	0,2%	0	0,0%	6	1,2%		
403, Fallersleben	728	361	15	346	49,6%	87	25,1%	136	39,3%	33	9,5%	25	7,2%	42	12,1%	13	3,8%	3	0,9%	2	0,6%	1	0,3%	1	0,3%	0	0,0%	0	0,0%	0	0,0%	1	0,3%	0	0,0%	1	0,3%	0	0,0%	1	0,3%
212, Hellwinkel	904	466	12	434	49,3%	102	23,5%	140	32,3%	50	11,5%	52	12,0%	52	12,0%	14	3,2%	5	1,2%	5	1,2%	3	0,7%	0	0,0%	0	0,0%	0	0,0%	0	0,0%	5	1								

	Wahlbezirk	Wahlberechtigte	Wähler	ungültige Zweitstimmen	gültige Zweitstimmen	Wahlbeteiligung	CDU	SPD	FDP	AfD	GRÜNE	DIE LINKE	Die PARTEI	Tierschutzpartei	FREE WÄHLER	PIRATEN	NPD	V-Partei!	ÖDP	MLPD	DKP	dieBasis	du.	LKR	Die Humanisten	Team Todenhöfer	Volit																						
414, Westhagen	981	378	9	369	38,5%	84	22,8%	93	25,2%	28	7,6%	82	22,2%	27	7,3%	25	6,8%	4	1,1%	7	1,9%	1	0,3%	0	0,0%	0	0,0%	0	0,0%	1	0,3%	0	0,0%	0	0,0%	9	2,4%	0	0,0%	0	0,0%	0	0,0%	0	0,0%	7	1,9%	1	0,3%
115, Vorsfelde	711	364	4	360	51,2%	92	25,6%	144	40,0%	34	9,4%	40	11,1%	26	7,2%	7	1,9%	1	0,3%	4	1,1%	3	0,8%	1	0,3%	0	0,0%	0	0,0%	0	0,0%	0	0,0%	3	0,8%	0	0,0%	0	0,0%	1	0,3%	1	0,3%	1	0,3%				
117, Vorsfelde	711	384	9	375	54,0%	107	28,5%	134	35,7%	29	7,7%	36	9,6%	27	7,2%	12	3,2%	6	1,6%	6	1,6%	5	1,3%	2	0,5%	0	0,0%	0	0,0%	0	0,0%	0	0,0%	5	1,3%	1	0,3%	0	0,0%	1	0,3%	0	0,0%	0	0,0%	2	0,5%		
210, Hellwinkel	896	392	13	379	43,8%	94	24,8%	118	31,1%	32	8,4%	56	14,8%	27	7,1%	21	5,5%	8	2,1%	4	1,1%	1	0,3%	0	0,0%	0	0,0%	0	0,0%	0	0,0%	3	0,8%	0	0,0%	0	0,0%	0	0,0%	0	0,0%	9	2,4%	2	0,5%				
417, Westhagen	929	356	6	350	38,3%	87	24,9%	102	29,1%	35	10,0%	81	23,1%	24	6,9%	10	2,9%	1	0,3%	3	0,9%	2	0,6%	0	0,0%	0	0,0%	0	0,0%	0	0,0%	0	0,0%	3	0,9%	0	0,0%	0	0,0%	0	0,0%	0	0,0%	2	0,6%	0	0,0%		
112, Vorsfelde	1.050	461	8	453	43,9%	120	26,5%	170	37,5%	52	11,5%	45	9,9%	31	6,8%	17	3,8%	3	0,7%	2	0,4%	1	0,2%	1	0,2%	0	0,0%	0	0,0%	0	0,0%	4	0,9%	0	0,0%	2	0,4%	1	0,2%	1	0,2%	2	0,4%						
514, Detmerode	966	433	8	425	44,8%	114	26,8%	155	36,5%	31	7,3%	51	12,0%	29	6,8%	20	4,7%	4	0,9%	5	1,2%	4	0,9%	0	0,0%	0	0,0%	0	0,0%	0	0,0%	3	0,7%	0	0,0%	0	0,0%	3	0,7%	0	0,0%	2	0,5%	1	0,2%				
110, Vorsfelde	754	354	8	346	46,9%	66	19,1%	128	37,0%	30	8,7%	52	15,0%	23	6,6%	19	5,5%	6	1,7%	3	0,9%	3	0,9%	0	0,0%	1	0,3%	0	0,0%	0	0,0%	6	1,7%	0	0,0%	0	0,0%	2	0,6%	4	1,2%	2	0,6%						
125, Kästorf	856	483	4	479	56,4%	136	28,4%	166	34,7%	52	10,9%	57	11,9%	31	6,5%	9	1,9%	3	0,6%	8	1,7%	1	0,2%	6	1,3%	0	0,0%	1	0,2%	0	0,0%	6	1,3%	1	0,2%	0	0,0%	0	0,0%	1	0,2%	1	0,2%						
415, Westhagen	1.114	433	5	428	38,9%	101	23,6%	123	28,7%	45	10,5%	90	21,0%	24	5,6%	14	3,3%	4	0,9%	8	1,9%	2	0,5%	2	0,5%	0	0,0%	0	0,0%	0	0,0%	2	0,5%	0	0,0%	1	0,2%	1	0,2%	0	0,0%	9	2,1%	3	0,7%				
418, Westhagen	882	381	10	371	43,2%	87	23,5%	114	30,7%	37	10,0%	80	21,6%	19	5,1%	18	4,9%	2	0,5%	3	0,8%	1	0,3%	1	0,3%	0	0,0%	0	0,0%	0	0,0%	3	0,8%	0	0,0%	0	0,0%	0	0,0%	4	1,1%	1	0,3%						
404, Fallersleben	752	367	8	359	48,8%	66	18,4%	171	47,6%	32	8,9%	35	9,7%	17	4,7%	13	3,6%	6	1,7%	2	0,6%	2	0,6%	4	1,1%	0	0,0%	1	0,3%	0	0,0%	0	0,0%	4	1,1%	1	0,3%	0	0,0%	0	0,0%	4	1,1%	1	0,3%				
209, Teichbreite	788	353	7	346	44,8%	81	23,4%	142	41,0%	37	10,7%	32	9,2%	16	4,6%	5	1,4%	3	0,9%	10	2,9%	8	2,3%	4	1,2%	0	0,0%	0	0,0%	0	0,0%	6	1,7%	0	0,0%	0	0,0%	0	0,0%	0	0,0%	4	1,1%	1	0,3%				
416, Westhagen	1.142	457	8	449	40,0%	108	24,1%	120	26,7%	28	6,2%	123	27,4%	16	3,6%	23	5,1%	7	1,6%	8	1,8%	2	0,4%	0	0,0%	0	0,0%	0	0,0%	0	0,0%	4	0,9%	0	0,0%	0	0,0%	0	0,0%	0	0,0%	9	2,0%	1	0,2%				

	Wahlbezirk	Wahlberechtigte	Wähler	ungültige Zweitstimmen	gültige Zweitstimmen	Wahlbeteiligung	CDU	SPD	FDP	AfD	GRÜNE	DIE LINKE	Die PARTEI	Tierschutzpartei	FREIE WÄHLER	PIRATEN	NPD	V-Partei!	ÖDP	MLPD	DKP	dieBasis	du.	LKR	Die Humanisten	Team Todenhöfer	Volit																						
401, Fallersleben	1.038	520	3	517	50,1%	135	26,1%	169	32,7%	57	11,0%	38	7,4%	90	17,4%	8	1,5%	7	1,4%	4	0,8%	0	0,0%	1	0,2%	0	0,0%	0	0,0%	4	0,8%	2	0,4%	0	0,0%	0	0,0%	1	0,2%	0	0,0%								
204, Alt-Wolfsburg	827	396	8	388	47,9%	100	25,8%	122	31,4%	48	12,4%	35	9,0%	69	17,8%	6	1,5%	1	0,3%	1	0,3%	0	0,0%	0	0,0%	0	0,0%	0	0,0%	0	0,0%	2	0,5%	0	0,0%	0	0,0%	0	0,0%	0	0,0%								
209, Teichbreite	788	353	7	346	44,8%	81	23,4%	142	41,0%	37	10,7%	32	9,2%	16	4,6%	5	1,4%	3	0,9%	10	2,9%	8	2,3%	4	1,2%	0	0,0%	0	0,0%	1	0,3%	0	0,0%	0	0,0%	0	0,0%	0	0,0%	0	0,0%	1	0,3%						
123, Warmenau	398	214	1	213	53,8%	52	24,4%	75	35,2%	24	11,3%	30	14,1%	20	9,4%	3	1,4%	0	0,0%	0	0,0%	0	0,0%	0	0,0%	0	0,0%	0	0,0%	3	1,4%	0	0,0%	0	0,0%	0	0,0%	0	0,0%	0	0,0%	2	0,9%						
508, Hattorf	841	512	7	505	60,9%	123	24,4%	183	36,2%	65	12,9%	39	7,7%	60	11,9%	7	1,4%	3	0,6%	6	1,2%	2	0,4%	2	0,4%	0	0,0%	0	0,0%	0	0,0%	0	0,0%	0	0,0%	0	0,0%	7	1,4%	1	0,2%	0	0,0%	0	0,0%	2	0,4%	5	1,0%
410, Fallersleben	858	452	9	443	52,7%	139	31,4%	155	35,0%	37	8,4%	38	8,6%	45	10,2%	6	1,4%	4	0,9%	3	0,7%	4	0,9%	1	0,2%	0	0,0%	0	0,0%	1	0,2%	1	0,2%	0	0,0%	0	0,0%	0	0,0%	1	0,2%	1	0,2%	0	0,0%				
106, Reisligen	810	398	6	392	49,1%	122	31,1%	134	34,2%	28	7,1%	45	11,5%	43	11,0%	5	1,3%	1	0,3%	3	0,8%	0	0,0%	1	0,3%	0	0,0%	0	0,0%	0	0,0%	4	1,0%	0	0,0%	0	0,0%	0	0,0%	4	1,0%	2	0,5%						
502, Ehmen	947	499	12	487	52,7%	127	26,1%	158	32,4%	68	14,0%	35	7,2%	60	12,3%	6	1,2%	3	0,6%	5	1,0%	3	0,6%	1	0,2%	0	0,0%	1	0,2%	0	0,0%	12	2,5%	0	0,0%	0	0,0%	1	0,2%	0	0,0%	6	1,2%						
114, Vorsfelde	1.179	574	4	570	48,7%	151	26,5%	210	36,8%	47	8,2%	44	7,7%	87	15,3%	7	1,2%	5	0,9%	7	1,2%	2	0,4%	2	0,4%	0	0,0%	0	0,0%	1	0,2%	0	0,0%	4	0,7%	0	0,0%	0	0,0%	1	0,2%	1	0,2%						
102, Neuhaus	646	333	0	333	51,5%	88	26,4%	108	32,4%	37	11,1%	31	9,3%	55	16,5%	4	1,2%	4	1,2%	1	0,3%	0	0,0%	0	0,0%	0	0,0%	0	0,0%	2	0,6%	0	0,0%	0	0,0%	0	0,0%	0	0,0%	0	0,0%	1	0,3%						
119, Wendschott	791	434	8	426	54,9%	101	23,7%	153	35,9%	51	12,0%	37	8,7%	55	12,9%	5	1,2%	3	0,7%	4	0,9%	6	1,4%	4	0,9%	0	0,0%	2	0,5%	0	0,0%	0	0,0%	0	0,0%	0	0,0%	0	0,0%	0	0,0%	0	0,0%						
503, Ehmen	1.247	641	5	636	51,4%	152	23,9%	187	29,4%	93	14,6%	66	10,4%	99	15,6%	7	1,1%	4	0,6%	4	0,6%	5	0,8%	4	0,6%	0	0,0%	1	0,2%	1	0,2%	0	0,0%	0	0,0%	10	1,6%	0	0,0%	0	0,0%	1	0,2%	2	0,3%	0	0,0%		
505, Mörse	929	474	7	467	51,0%	158	33,8%	138	29,6%	57	12,2%	50	10,7%	51	10,9%	5	1,1%	1	0,2%	0	0,0%	0	0,0%	2	0,4%	0	0,0%	1	0,2%	0	0,0%	3	0,6%	0	0,0%	0	0,0%	0	0,0%	0	0,0%	1	0,2%						
319, Nordsteimke	1.026	526	9	517	51,3%	162	31,3%	160	30,9%	67	13,0%	50	9,7%	64	12,4%	4	0,8%	2	0,4%	1	0,2%	2	0,4%	1	0,2%	0	0,0%	0	0,0%	1	0,2%	0	0,0%	0	0,0%	0	0,0%	0	0,0%	0	0,0%	1	0,2%	0	0,0%				

	Wahlbezirk	Wahlberechtigte	Wähler	ungültige Zweitstimmen	gültige Zweitstimmen	Wahlbeteiligung	CDU	SPD	FDP	AfD	GRÜNE	DIE LINKE	Die PARTEI	Tierschutzpartei	FREE WÄHLER	PIRATEN	NPD	V-Partei!	ÖDP	MLPD	DKP	dieBasis	du.	LKR	Die Humanisten	Team Todenhöfer	Voit																
310, Wohlthberg	583	220	3	217	37,7%	41	18,9%	66	30,4%	30	13,8%	26	12,0%	2	0,9%	1	0,5%	0	0,0%	0	0,0%	3	1,4%	0	0,0%	0	0,0%	4	1,8%	0	0,0%	0	0,0%	2	0,9%	1	0,5%	3	1,4%				
519, Detmerode	668	331	8	323	49,6%	60	18,6%	134	41,5%	28	8,7%	33	10,2%	6	1,9%	0	0,0%	0	0,0%	1	0,3%	0	0,0%	0	0,0%	0	0,0%	5	1,5%	1	0,3%	0	0,0%	0	0,0%	2	0,6%	3	0,9%				
404, Fallersleben	752	367	8	359	48,8%	66	18,4%	171	47,6%	32	8,9%	35	9,7%	2	0,6%	2	0,6%	0	0,0%	0	0,0%	1	0,3%	0	0,0%	0	0,0%	4	1,1%	1	0,3%	0	0,0%	0	0,0%	4	1,1%	1	0,3%				
205, Tiergartenbreite	977	425	14	411	43,5%	74	18,0%	136	33,1%	44	10,7%	79	19,2%	38	9,2%	21	5,1%	1	0,2%	1	0,2%	0	0,0%	0	0,0%	0	0,0%	5	1,2%	1	0,2%	0	0,0%	0	0,0%	1	0,2%	1	0,2%				
307, Hohenstein	918	369	6	363	40,2%	63	17,4%	127	35,0%	31	8,5%	65	17,9%	46	12,7%	11	3,0%	1	0,3%	1	0,3%	0	0,0%	0	0,0%	0	0,0%	3	0,8%	0	0,0%	0	0,0%	0	0,0%	4	1,1%	3	0,8%				
217, Stadtmitte	1.081	417	6	411	38,6%	71	17,3%	141	34,3%	45	10,9%	40	9,7%	52	12,7%	25	6,1%	1	0,2%	1	0,2%	4	1,0%	2	0,5%	0	0,0%	9	2,2%	0	0,0%	1	0,2%	1	0,2%	3	0,7%	4	1,0%				
109, Vorsfelde	766	365	10	355	47,7%	61	17,2%	145	40,8%	30	8,5%	44	12,4%	35	9,9%	13	3,7%	1	0,3%	9	2,5%	3	0,8%	0	0,0%	0	0,0%	3	0,8%	0	0,0%	0	0,0%	0	0,0%	0	0,0%	3	0,8%				
215, Schillerteich	743	252	5	247	33,9%	42	17,0%	83	33,6%	24	9,7%	21	8,5%	29	11,7%	28	11,3%	1	0,4%	3	1,2%	1	0,4%	0	0,0%	0	0,0%	6	2,4%	1	0,4%	0	0,0%	1	0,4%	5	2,0%	0	0,0%				
213, Rothenfelde	625	251	7	244	40,2%	41	16,8%	69	28,3%	32	13,1%	30	12,3%	33	13,5%	22	9,0%	0	0,0%	3	1,2%	0	0,0%	0	0,0%	1	0,4%	5	2,0%	1	0,4%	0	0,0%	0	0,0%	1	0,4%	1	0,4%				
313, Laagberg	781	324	7	317	41,5%	51	16,1%	84	26,5%	49	15,5%	35	11,0%	45	14,2%	9	2,8%	0	0,0%	8	2,5%	7	2,2%	3	0,9%	0	0,0%	8	2,5%	0	0,0%	0	0,0%	0	0,0%	3	0,9%	3	0,9%				
304, Eichelkamp	810	334	9	325	41,2%	52	16,0%	125	38,5%	33	10,2%	51	15,7%	34	10,5%	12	3,7%	0	0,0%	4	1,2%	1	0,3%	2	0,6%	1	0,3%	3	0,9%	1	0,3%	0	0,0%	0	0,0%	0	0,0%	1	0,3%	0	0,0%		
308, Wohlthberg	878	381	6	375	43,4%	59	15,7%	134	35,7%	49	13,1%	44	11,7%	55	14,7%	9	2,4%	0	0,0%	2	0,5%	7	1,9%	2	0,5%	0	0,0%	2	0,5%	0	0,0%	0	0,0%	0	0,0%	2	0,5%	3	0,8%				
218, Stadtmitte	644	225	2	223	34,9%	34	15,2%	58	26,0%	23	10,3%	26	11,7%	47	21,1%	12	5,4%	0	0,0%	5	2,2%	2	0,9%	4	1,8%	0	0,0%	3	1,3%	0	0,0%	0	0,0%	3	1,3%	1	0,4%	3	1,3%				
216, Stadtmitte	932	326	10	316	35,0%	47	14,9%	105	33,2%	26	8,2%	35	11,1%	47	14,9%	21	6,6%	0	0,0%	3	0,9%	3	0,9%	1	0,3%	2	0,6%	0	0,0%	0	0,0%	0	0,0%	5	1,6%	0	0,0%	0	0,0%	8	2,5%	3	0,9%

	Wahlbezirk	Wahlberechtigte	Wähler	ungültige Zweitstimmen	gültige Zweitstimmen	Wahlbeteiligung	CDU	SPD	FDP	AfD	GRÜNE	DIE LINKE	Die PARTEI	Tierschutzpartei	FREE WÄHLER	PIRATEN	NPD	V-Partei!	ÖDP	MLPD	DKP	dieBasis	du.	LKR	Die Humanisten	Team Todenhöfer	Voit												
310, Wohlthberg	583	220	3	217	37,7%	41	18,9%	66	30,4%	30	13,8%	26	12,0%	2	0,9%	1	0,5%	1	0,5%	0	0,0%	3	1,4%	0	0,0%	0	0,0%	4	1,8%	0	0,0%	0	0,0%	2	0,9%	1	0,5%	3	1,4%
519, Detmerode	668	331	8	323	49,6%	60	18,6%	134	41,5%	28	8,7%	33	10,2%	3	0,9%	1	0,3%	0	0,0%	0	0,0%	0	0,0%	0	0,0%	0	0,0%	5	1,5%	1	0,3%	0	0,0%	0	0,0%	2	0,6%	3	0,9%
404, Fallersleben	752	367	8	359	48,8%	66	18,4%	171	47,6%	32	8,9%	35	9,7%	1	0,3%	2	0,6%	4	1,1%	0	0,0%	1	0,3%	0	0,0%	0	0,0%	4	1,1%	1	0,3%	0	0,0%	0	0,0%	4	1,1%	1	0,3%
205, Tiergartenbreite	977	425	14	411	43,5%	74	18,0%	136	33,1%	44	10,7%	79	19,2%	3	0,7%	1	0,2%	1	0,2%	0	0,0%	1	0,2%	0	0,0%	0	0,0%	5	1,2%	1	0,2%	0	0,0%	0	0,0%	1	0,2%	1	0,2%
307, Hohenstein	918	369	6	363	40,2%	63	17,4%	127	35,0%	31	8,5%	65	17,9%	4	1,1%	1	0,3%	1	0,3%	1	0,3%	0	0,0%	0	0,0%	0	0,0%	3	0,8%	0	0,0%	0	0,0%	0	0,0%	4	1,1%	3	0,8%
217, Stadtmitte	1.081	417	6	411	38,6%	71	17,3%	141	34,3%	45	10,9%	40	9,7%	4	1,0%	1	0,2%	1	0,2%	1	0,2%	4	1,0%	2	0,5%	0	0,0%	9	2,2%	0	0,0%	1	0,2%	1	0,2%	3	0,7%	4	1,0%
109, Vorsfelde	766	365	10	355	47,7%	61	17,2%	145	40,8%	30	8,5%	44	12,4%	3	0,8%	2	0,6%	2	0,6%	0	0,0%	0	0,0%	0	0,0%	0	0,0%	3	0,8%	0	0,0%	0	0,0%	0	0,0%	0	0,0%	3	0,8%
215, Schillerteich	743	252	5	247	33,9%	42	17,0%	83	33,6%	24	9,7%	21	8,5%	2	0,8%	1	0,4%	1	0,4%	0	0,0%	0	0,0%	0	0,0%	0	0,0%	6	2,4%	1	0,4%	0	0,0%	1	0,4%	5	2,0%	0	0,0%
213, Rothenfelde	625	251	7	244	40,2%	41	16,8%	69	28,3%	32	13,1%	30	12,3%	3	0,8%	2	0,8%	0	0,0%	0	0,0%	0	0,0%	1	0,4%	1	0,4%	5	2,0%	1	0,4%	0	0,0%	0	0,0%	1	0,4%	1	0,4%
313, Laagberg	781	324	7	317	41,5%	51	16,1%	84	26,5%	49	15,5%	35	11,0%	4	1,0%	3	0,9%	0	0,0%	1	0,3%	0	0,0%	0	0,0%	0	0,0%	8	2,5%	0	0,0%	0	0,0%	0	0,0%	3	0,9%	3	0,9%
304, Eichelkamp	810	334	9	325	41,2%	52	16,0%	125	38,5%	33	10,2%	51	15,7%	3	0,9%	1	0,3%	2	0,6%	1	0,3%	1	0,3%	0	0,0%	0	0,0%	3	0,9%	1	0,3%	0	0,0%	0	0,0%	1	0,3%	0	0,0%
308, Wohlthberg	878	381	6	375	43,4%	59	15,7%	134	35,7%	49	13,1%	44	11,7%	6	1,6%	1	0,3%	7	1,9%	2	0,5%	0	0,0%	0	0,0%	0	0,0%	2	0,5%	0	0,0%	0	0,0%	0	0,0%	2	0,5%	3	0,8%
218, Stadtmitte	644	225	2	223	34,9%	34	15,2%	58	26,0%	23	10,3%	26	11,7%	2	0,9%	4	1,8%	0	0,0%	0	0,0%	0	0,0%	0	0,0%	3	1,3%	0	0,0%	0	0,0%	3	1,3%	1	0,4%	3	1,3%		
216, Stadtmitte	932	326	10	316	35,0%	47	14,9%	105	33,2%	26	8,2%	35	11,1%	0	0,0%	3	0,9%	1	0,3%	2	0,6%	0	0,0%	0	0,0%	0	0,0%	5	1,6%	0	0,0%	0	0,0%	0	0,0%	8	2,5%	3	0,9%

	Wahlbezirk	Wahlberechtigte	Wähler	ungültige Zweitstimmen	gültige Zweitstimmen	Wahlbeteiligung	CDU	SPD	FDP	AfD	GRÜNE	DIE LINKE	Die PARTEI	Tierschutzpartei	FREE WÄHLER	PIRATEN	NPD	V-Partei!	ÖDP	MLPD	DKP	dieBasis	du.	LKR	Die Humanisten	Team Todenhöfer	Voit																
310, Wohlberg	583	220	3	217	37,7%	41	18,9%	66	30,4%	30	13,8%	26	12,0%	8	3,7%	3	1,4%	2	0,9%	1	0,5%	3	1,4%	0	0,0%	0	0,0%	4	1,8%	0	0,0%	0	0,0%	2	0,9%	1	0,5%	3	1,4%				
519, Detmerode	668	331	8	323	49,6%	60	18,6%	134	41,5%	28	8,7%	33	10,2%	36	11,1%	11	3,4%	3	0,9%	6	1,9%	1	0,3%	0	0,0%	0	0,0%	0	0,0%	0	0,0%	0	0,0%	0	0,0%	0	0,0%	2	0,6%	3	0,9%		
404, Fallersleben	752	367	8	359	48,8%	66	18,4%	171	47,6%	32	8,9%	35	9,7%	17	4,7%	13	3,6%	6	1,7%	2	0,6%	1	0,3%	0	0,0%	0	0,0%	0	0,0%	0	0,0%	0	0,0%	0	0,0%	0	0,0%	4	1,1%	1	0,3%		
205, Tiergartenbreite	977	425	14	411	43,5%	74	18,0%	136	33,1%	44	10,7%	79	19,2%	38	9,2%	21	5,1%	3	0,7%	4	1,0%	1	0,2%	1	0,2%	0	0,0%	0	0,0%	0	0,0%	0	0,0%	0	0,0%	0	0,0%	1	0,2%	1	0,2%		
307, Hohenstein	918	369	6	363	40,2%	63	17,4%	127	35,0%	31	8,5%	65	17,9%	46	12,7%	11	3,0%	4	1,1%	2	0,6%	1	0,3%	1	0,3%	0	0,0%	0	0,0%	0	0,0%	0	0,0%	0	0,0%	0	0,0%	4	1,1%	3	0,8%		
217, Stadtmitte	1.081	417	6	411	38,6%	71	17,3%	141	34,3%	45	10,9%	40	9,7%	52	12,7%	25	6,1%	4	1,0%	4	1,0%	2	0,5%	0	0,0%	0	0,0%	0	0,0%	0	0,0%	0	0,0%	1	0,2%	1	0,2%	3	0,7%	4	1,0%		
109, Vorsfelde	766	365	10	355	47,7%	61	17,2%	145	40,8%	30	8,5%	44	12,4%	35	9,9%	13	3,7%	5	1,4%	9	2,5%	0	0,0%	2	0,6%	0	0,0%	0	0,0%	0	0,0%	0	0,0%	0	0,0%	0	0,0%	0	0,0%	3	0,8%		
215, Schillerteich	743	252	5	247	33,9%	42	17,0%	83	33,6%	24	9,7%	21	8,5%	29	11,7%	28	11,3%	2	0,8%	3	1,2%	0	0,0%	1	0,4%	0	0,0%	0	0,0%	0	0,0%	0	0,0%	0	0,0%	1	0,4%	5	2,0%	0	0,0%		
213, Rothenfelde	625	251	7	244	40,2%	41	16,8%	69	28,3%	32	13,1%	30	12,3%	33	13,5%	22	9,0%	2	0,8%	3	1,2%	0	0,0%	2	0,8%	0	0,0%	0	0,0%	0	0,0%	1	0,4%	5	2,0%	1	0,4%	0	0,0%	1	0,4%		
313, Laagberg	781	324	7	317	41,5%	51	16,1%	84	26,5%	49	15,5%	35	11,0%	45	14,2%	9	2,8%	11	3,5%	8	2,5%	0	0,0%	3	0,9%	0	0,0%	0	0,0%	0	0,0%	0	0,0%	8	2,5%	0	0,0%	0	0,0%	3	0,9%	3	0,9%
304, Eichelkamp	810	334	9	325	41,2%	52	16,0%	125	38,5%	33	10,2%	51	15,7%	34	10,5%	12	3,7%	3	0,9%	4	1,2%	0	0,0%	2	0,6%	1	0,3%	1	0,3%	0	0,0%	0	0,0%	0	0,0%	0	0,0%	0	0,0%	1	0,3%	0	0,0%
308, Wohlberg	878	381	6	375	43,4%	59	15,7%	134	35,7%	49	13,1%	44	11,7%	55	14,7%	9	2,4%	6	1,6%	2	0,5%	0	0,0%	1	0,3%	0	0,0%	0	0,0%	0	0,0%	0	0,0%	2	0,5%	0	0,0%	0	0,0%	2	0,5%	3	0,8%
218, Stadtmitte	644	225	2	223	34,9%	34	15,2%	58	26,0%	23	10,3%	26	11,7%	47	21,1%	12	5,4%	2	0,9%	5	2,2%	0	0,0%	4	1,8%	0	0,0%	0	0,0%	0	0,0%	3	1,3%	0	0,0%	0	0,0%	3	1,3%	1	0,4%	3	1,3%
216, Stadtmitte	932	326	10	316	35,0%	47	14,9%	105	33,2%	26	8,2%	35	11,1%	47	14,9%	21	6,6%	10	3,2%	3	0,9%	0	0,0%	1	0,3%	2	0,6%	0	0,0%	0	0,0%	0	0,0%	5	1,6%	0	0,0%	0	0,0%	8	2,5%	3	0,9%

Wolfsburg, gesamt
-ohne Briefwahl-

Wahlbezirk	Wahlberechtigte	Wähler	ungültige Zweitstimmen	gültige Zweitstimmen	Wahlbeteiligung	CDU	SPD	FDP	AID	GRÜNE	DIE LINKE	Die PARTEI	Tierschutzpartei	FREE WÄHLER	PIRATEN	NPD	V-Partei	ÖDP	MILPD	DKP	dieBasis	du.	LKR	Die Humanisten	Team Todenhöfer	Voit	
303, Klieversberg	825	309	2	307	37,5%	126	41,0%	77	25,1%	35	11,4%	21	6,8%	35	11,4%	5	1,6%	0	0,0%	2	0,7%	0	0,0%	1	0,3%	0	0,0%
505, Mörse	929	474	7	467	51,0%	158	33,8%	138	29,6%	57	12,2%	50	10,7%	5	1,1%	1	0,2%	0	0,0%	1	0,2%	0	0,0%	3	0,6%	0	0,0%
124, Sandkamp	446	249	2	247	55,8%	82	33,2%	93	37,7%	21	8,5%	9	3,6%	21	8,5%	4	1,6%	3	1,2%	2	0,8%	1	0,4%	6	2,4%	0	0,0%
201, Kreuzheide	716	359	8	351	50,1%	113	32,2%	107	30,5%	28	8,0%	28	8,0%	9	2,6%	4	1,1%	1	0,3%	4	1,1%	0	0,0%	2	0,6%	0	0,0%
410, Fallersleben	858	452	9	443	52,7%	139	31,4%	155	35,0%	37	8,4%	38	8,6%	45	10,2%	6	1,4%	4	0,9%	3	0,7%	4	0,9%	4	0,9%	0	0,0%
319, Nordsteimke	1.026	526	9	517	51,3%	162	31,3%	160	30,9%	67	13,0%	50	9,7%	64	12,4%	4	0,8%	2	0,4%	1	0,2%	2	0,4%	4	0,8%	0	0,0%
106, Reislingsen	810	398	6	392	49,1%	122	31,1%	134	34,2%	28	7,1%	45	11,5%	43	11,0%	5	1,3%	1	0,3%	3	0,8%	0	0,0%	3	0,8%	0	0,0%
101, Neuhaus	588	297	4	293	50,5%	85	29,0%	76	25,9%	39	13,3%	31	10,6%	43	14,7%	8	2,7%	2	0,7%	1	0,3%	1	0,3%	3	1,0%	3	1,0%
117, Vorsfelde	711	384	9	375	54,0%	107	28,5%	134	35,7%	29	7,7%	36	9,6%	27	7,2%	12	3,2%	6	1,6%	5	1,3%	4	1,1%	2	0,5%	0	0,0%
501, Ehmeh	925	474	7	467	51,2%	133	28,5%	130	27,8%	60	12,8%	31	6,6%	68	14,6%	16	3,4%	3	0,6%	6	1,3%	2	0,4%	4	0,9%	2	0,4%
125, Kästorf	856	483	4	479	56,4%	136	28,4%	166	34,7%	52	10,9%	57	11,9%	31	6,5%	9	1,9%	3	0,6%	8	1,7%	1	0,2%	2	0,4%	0	0,0%
409, Fallersleben	952	506	4	502	53,2%	142	28,3%	173	34,5%	50	10,0%	31	6,2%	78	15,5%	11	2,2%	1	0,2%	3	0,6%	2	0,4%	3	0,6%	0	0,0%
507, Mörse	972	456	6	450	46,9%	127	28,3%	138	30,7%	67	14,9%	24	5,3%	57	12,7%	7	1,6%	5	1,1%	3	0,7%	0	0,0%	10	2,2%	0	0,0%
515, Detmerode	946	433	7	426	45,8%	120	28,2%	162	38,0%	27	6,3%	34	8,0%	43	10,1%	17	4,0%	5	1,2%	3	0,7%	2	0,5%	2	0,5%	0	0,0%
518, Detmerode	770	352	4	348	45,7%	98	28,2%	128	36,8%	30	8,6%	24	6,9%	31	8,9%	17	4,9%	1	0,3%	2	0,6%	3	0,9%	3	0,9%	3	0,9%
510, Heiligendorf	822	447	1	446	54,4%	124	27,8%	137	30,7%	59	13,2%	42	9,4%	50	11,2%	12	2,7%	4	0,9%	3	0,7%	0	0,0%	5	1,1%	0	0,0%
411, Süfeld	673	355	5	350	52,7%	97	27,7%	139	39,7%	32	9,1%	21	6,0%	34	9,7%	6	1,7%	4	1,1%	3	0,9%	4	1,1%	0	0,0%	0	0,0%
318, Barnstorf	979	555	5	550	56,7%	152	27,6%	198	36,0%	61	11,1%	34	6,2%	70	12,7%	10	1,8%	2	0,4%	3	0,9%	3	0,9%	3	0,9%	1	0,2%
220, Steimker Berg	1.048	420	6	414	40,1%	113	27,3%	136	32,9%	35	8,5%	23	5,6%	83	20,0%	10	2,4%	3	0,7%	1	0,2%	1	0,2%	2	0,5%	0	0,0%
512, Almke	570	333	1	332	58,4%	90	27,1%	129	38,9%	24	7,2%	41	12,3%	28	8,4%	7	2,1%	1	0,3%	2	0,6%	4	1,2%	2	0,6%	0	0,0%
104, Reislingsen	947	499	2	497	52,7%	134	27,0%	169	34,0%	64	12,9%	35	7,0%	51	10,3%	9	1,8%	5	1,0%	5	1,0%	6	1,2%	3	0,6%	0	0,0%
203, Tiergartenbreite	697	275	4	271	39,5%	73	26,9%	96	35,4%	19	7,0%	27	10,0%	21	7,7%	11	4,1%	4	1,5%	4	1,5%	2	0,7%	1	0,4%	0	0,0%
514, Detmerode	966	433	8	425	44,8%	114	26,8%	155	36,5%	31	7,3%	51	12,0%	29	6,8%	20	4,7%	4	0,9%	5	1,2%	4	0,9%	2	0,5%	0	0,0%
312, Laagberg	866	447	3	444	51,6%	118	26,6%	151	34,0%	47	10,6%	47	10,6%	48	10,8%	8	1,8%	1	0,2%	7	1,6%	1	0,2%	2	0,5%	0	0,0%
316, Hehlingsen	760	440	3	437	57,9%	116	26,5%	132	30,2%	60	13,7%	42	9,6%	54	12,4%	7	1,6%	6	1,4%	8	1,8%	1	0,2%	2	0,5%	0	0,0%
118, Wendschott	781	406	10	396	52,0%	105	26,5%	145	36,6%	38	9,6%	33	8,3%	39	9,8%	8	2,0%	2	0,5%	7	1,8%	5	1,3%	2	0,5%	0	0,0%
114, Vorsfelde	1.179	574	4	570	48,7%	151	26,5%	210	36,8%	47	8,2%	44	7,7%	87	15,3%	7	1,2%	5	0,9%	7	1,2%	2	0,4%	3	0,5%	0	0,0%
112, Vorsfelde	1.050	461	8	453	43,9%	120	26,5%	170	37,5%	52	11,5%	45	9,9%	31	6,8%	17	3,8%	3	0,7%	2	0,4%	1	0,2%	3	0,7%	1	0,2%
102, Neuhaus	646	333	0	333	51,5%	88	26,4%	108	32,4%	37	11,1%	31	9,3%	55	16,5%	4	1,2%	4	1,2%	1	0,3%	1	0,3%	2	0,6%	0	0,0%
211, Heßlingen	858	389	5	384	45,3%	101	26,3%	152	39,6%	29	7,6%	26	6,8%	46	12,0%	9	2,3%	3	0,8%	1	0,3%	3	0,8%	2	0,5%	1	0,3%
401, Fallersleben	1.038	520	3	517	50,1%	135	26,1%	169	32,7%	57	11,0%	38	7,4%	90	17,4%	8	1,5%	7	1,4%	4	0,8%	0	0,0%	1	0,2%	0	0,0%
502, Ehmeh	947	499	12	487	52,7%	127	26,1%	158	32,4%	68	14,0%	35	7,2%	60	12,3%	6	1,2%	3	0,6%	5	1,0%	3	0,6%	2	0,4%	0	0,0%
204, Alt-Wolfsburg	827	396	8	388	47,9%	100	25,8%	122	31,4%	48	12,4%	35	9,0%	69	17,8%	6	1,5%	1	0,3%	1	0,3%	1	0,3%	2	0,5%	0	0,0%
506, Mörse	873	513	3	510	58,8%	131	25,7%	133	26,1%	82	16,1%	63	12,4%	51	10,0%	11	2,2%	4	0,8%	1	0,2%	4	0,8%	1	0,2%	0	0,0%
320, Nordsteimke	839	460	3	457	54,8%	117	25,6%	125	27,4%	44	9,6%	56	12,3%	74	16,2%	9	2,0%	2	0,4%	7	1,5%	5	1,1%	2	0,4%	1	0,2%
206, Tiergartenbreite	766	356	4	352	46,5%	90	25,6%	113	32,1%	27	7,7%	48	13,6%	39	11,1%	16	4,5%	0	0,0%	5	1,4%	6	1,7%	2	0,6%	1	0,3%
115, Vorsfelde	711	364	4	360	51,2%	92	25,6%	144	40,0%	34	9,4%	40	11,1%	26	7,2%	7	1,9%	1	0,3%	4	1,1%	3	0,8%	1	0,3%	0	0,0%
509, Hattorf	634	376	4	372	59,3%	95	25,5%	138	37,1%	32	8,6%	35	9,4%	38	10,2%	13	3,5%	1	0,3%	2	0,5%	0	0,0%	3	0,8%	0	0,0%
120, Wendschott	1.124	632	1	631	56,2%	159	25,2%	203	32,2%	79	12,5%	65	10,3%	80	12,7%	15	2,4%	6	1,0%	5	0,8%	2	0,3%	1	0,2%	0	0,0%
403, Fallersleben	728	361	15	346	49,6%	87	25,1%	136	39,3%	33	9,5%	25	7,2%	42	12,1%	13	3,8%	3	0,9%	2	0,6%	1	0,3%	3	0,9%	0	0,0%
412, Süfeld	688	356	3	353	51,7%	88	24,9%	137	38,8%	42	11,9%	24	6,8%	33	9,3%	6	1,7%	5	1,4%	1	0,3%	9	2,5%	2	0,6%	1	0,3%
103, Reislingsen	923	486	4	482	52,7%	120	24,9%	160	33,2%	57	11,8%	45	9,3%	60	12,4%	11	2,3%	2	0,4%	5	1,0%	4	0,8%	2	0,4%	0	0,0%
417, Westhagen	929	356	6	350	38,3%	87	24,9%	102	29,1%	35	10,0%	81	23,1%	24	6,9%	10	2,9%	0	0,0%	0	0,0%	0	0,0%	0	0,0%	0	0,0%
210, Hellwinkel	896	392	13	379	43,8%	94	24,8%	118	31,1%	32	8,4%	56	14,8%	27	7,1%	21	5,5%	8	2,1%	4	1,1%	1	0,3%	1	0,3%	0	0,0%
207, Teichbreite	676	371	4	367	54,9%	91	24,8%	144	39,2%	26	7,1%	34	9,3%	36	9,8%	11	3,0%	5	1,4%	5	1,4%	5	1,4%	2	0,5%	0	0,0%
113, Vorsfelde	1.142	580	7	573	50,8%	142	24,8%	170	29,7%	63	14,5%	76	13,3%	62	10,8%	14	2,4%	4	0,7%	4	0,7%	2	0,3%	1	0,2%	0	0,0%
121, Velstove	847	495	2	493	58,4%	122	24,8%	148	30,0%	85	13,2%	49	9,9%	77	15,6%	12	2,4%	2	0,4%	3	0,6%	7	1,4%	1	0,2%	0	0,0%
111, Vorsfelde	1.043	484	5	479	46,4%	118	24,6%	163	34,0%	51	10,6%	57	11,9%	51	10,6%	9	1,9%	6	1,3%	6	1,3%	2	0,4%	2	0,4%	1	0,2%
123, Warmenau	398	214	1	213	53,8%	52	24,4%	75	35,2%	24	11,3%	30	14,1%	20	9,4%	3	1,4%	2	0,9%	1	0,5%	0	0,0%	1	0,5%	0	0,0%
508, Hattorf	841	512	7	505	60,9%	123	24,4%	183	36,2%	65	12,9%	39	7,7%	60	11,9%	7	1,7%	2	0,4%	2	0,4%	2	0,4%	2	0,4%	0	0,0%
416, Westhagen	1.142	457	8	449	40,0%	108	24,1%	120	26,7%	28	6,2%	123	27,4%	16	3,6%	23	5,1%	7	1,6%	8	1,8%	2	0,4%	1	0,2%	0	0,0%
504, Ehmeh	1.122	558	10	548	49,7%	131	23,9%	178	32,5%	56	10,2%	51	9,3%	81	14,8%	15	2,7%	12	2,2%	14	2,6%	1	0,2%	1	0,2%	0	0,0%
503, Ehmeh	1.247	641	5	636	51,4%	152	23,9%	187	29,4%	93	14,6%	66	10,4%	99	15,6%	7	1,1%	4	0,6%	4	0,6%	5	0,8%	1	0,2%	0	0,0%
407, Fallersleben	918	404	8	396	44,0%	94	23,7%	153	38,6%	39	9,8%	24	6,1%	41	10,4%	11	2,8%	3	0,8%	4	1,0%	8	2,0%	1	0,3%	2	

	Wahlbezirk	Wahlberechtigte	Wähler	ungültige Zweitstimmen	gültige Zweitstimmen	Wahlbeteiligung	CDU	SPD	FDP	AFD	GRÜNE	DIE LINKE	Die PARTEI	Tierschutzpartei	FREE WÄHLER	PIRATEN	NPD	V-Partei!	ÖDP	MLPD	DKP	dieBasis	du.	LKR	Die Humanisten	Team Todenhöfer	Voit																								
310, Wohlberg	583	220	3	217	37,7%	41	18,9%	66	30,4%	30	13,8%	26	12,0%	26	12,0%	8	3,7%	3	1,4%	2	0,9%	1	0,5%	0	0,0%	0	0,0%	0	0,0%	3	1,4%	0	0,0%	0	0,0%	0	0,0%	4	1,8%	0	0,0%	0	0,0%	0	0,0%	2	0,9%	1	0,5%	3	1,4%
519, Detmerode	668	331	8	323	49,6%	60	18,6%	134	41,5%	28	8,7%	33	10,2%	36	11,1%	11	3,4%	3	0,9%	6	1,9%	0	0,0%	0	0,0%	0	0,0%	0	0,0%	0	0,0%	0	0,0%	0	0,0%	0	0,0%	0	0,0%	5	1,5%	1	0,3%	0	0,0%	2	0,6%	3	0,9%		
404, Fallersleben	752	367	8	359	48,8%	66	18,4%	171	47,6%	32	8,9%	35	9,7%	17	4,7%	13	3,6%	6	1,7%	2	0,6%	2	0,6%	0	0,0%	0	0,0%	0	0,0%	0	0,0%	0	0,0%	0	0,0%	0	0,0%	0	0,0%	4	1,1%	1	0,3%	0	0,0%	4	1,1%	1	0,3%		
205, Tiergartenbreite	977	425	14	411	43,5%	74	18,0%	136	33,1%	44	10,7%	79	19,2%	38	9,2%	21	5,1%	3	0,7%	4	1,0%	1	0,2%	0	0,0%	0	0,0%	0	0,0%	0	0,0%	0	0,0%	0	0,0%	0	0,0%	5	1,2%	1	0,2%	0	0,0%	1	0,2%	1	0,2%				
307, Hohenstein	918	369	6	363	40,2%	63	17,4%	127	35,0%	31	8,5%	65	17,9%	46	12,7%	11	3,0%	4	1,1%	2	0,6%	1	0,3%	0	0,0%	0	0,0%	0	0,0%	0	0,0%	0	0,0%	0	0,0%	0	0,0%	0	0,0%	3	0,8%	0	0,0%	0	0,0%	4	1,1%	3	0,8%		
217, Stadtmitte	1.081	417	6	411	38,6%	71	17,3%	141	34,3%	45	10,9%	40	9,7%	52	12,7%	25	6,1%	4	1,0%	4	1,0%	3	0,7%	0	0,0%	0	0,0%	0	0,0%	0	0,0%	0	0,0%	0	0,0%	9	2,2%	0	0,0%	1	0,2%	1	0,2%	3	0,7%	4	1,0%				
109, Vorsfelde	766	365	10	355	47,7%	61	17,2%	145	40,8%	30	8,5%	44	12,4%	35	9,9%	13	3,7%	5	1,4%	9	2,5%	3	0,8%	0	0,0%	0	0,0%	0	0,0%	0	0,0%	0	0,0%	0	0,0%	3	0,8%	0	0,0%	0	0,0%	0	0,0%	0	0,0%	3	0,8%				
215, Schillerteich	743	252	5	247	33,9%	42	17,0%	83	33,6%	24	9,7%	21	8,5%	29	11,7%	28	11,3%	2	0,8%	3	1,2%	1	0,4%	0	0,0%	0	0,0%	0	0,0%	0	0,0%	0	0,0%	6	2,4%	1	0,4%	0	0,0%	1	0,4%	5	2,0%	0	0,0%						
213, Rothenfelde	625	251	7	244	40,2%	41	16,8%	69	28,3%	32	13,1%	30	12,3%	33	13,5%	22	9,0%	2	0,8%	3	1,2%	0	0,0%	0	0,0%	0	0,0%	0	0,0%	0	0,0%	0	0,0%	1	0,4%	1	0,4%	5	2,0%	1	0,4%	0	0,0%	1	0,4%						
313, Laagberg	781	324	7	317	41,5%	51	16,1%	84	26,5%	49	15,5%	35	11,0%	45	14,2%	9	2,8%	11	3,5%	8	2,5%	7	2,2%	0	0,0%	0	0,0%	0	0,0%	0	0,0%	0	0,0%	8	2,5%	0	0,0%	0	0,0%	0	0,0%	3	0,9%	3	0,9%						
304, Eichelkamp	810	334	9	325	41,2%	52	16,0%	125	38,5%	33	10,2%	51	15,7%	34	10,5%	12	3,7%	3	0,9%	4	1,2%	1	0,3%	0	0,0%	0	0,0%	0	0,0%	0	0,0%	0	0,0%	3	0,9%	1	0,3%	0	0,0%	0	0,0%	1	0,3%	0	0,0%						
308, Wohlberg	878	381	6	375	43,4%	59	15,7%	134	35,7%	49	13,1%	44	11,7%	55	14,7%	9	2,4%	6	1,6%	2	0,5%	7	1,9%	0	0,0%	0	0,0%	0	0,0%	0	0,0%	0	0,0%	2	0,5%	0	0,0%	0	0,0%	2	0,5%	3	0,8%								
218, Stadtmitte	644	225	2	223	34,9%	34	15,2%	58	26,0%	23	10,3%	26	11,7%	47	21,1%	12	5,4%	2	0,9%	5	2,2%	2	0,9%	0	0,0%	0	0,0%	0	0,0%	0	0,0%	0	0,0%	3	1,3%	0	0,0%	0	0,0%	3	1,3%	1	0,4%	3	1,3%						
216, Stadtmitte	932	326	10	316	35,0%	47	14,9%	105	33,2%	26	8,2%	35	11,1%	47	14,9%	21	6,6%	10	3,2%	3	0,9%	3	0,9%	0	0,0%	0	0,0%	0	0,0%	0	0,0%	0	0,0%	5	1,6%	0	0,0%	0	0,0%	0	0,0%	8	2,5%	3	0,9%						

Wolfsburg, gesamt
-ohne Briefwahl-

Wahlbezirk	Wahlberechtigte	Wähler	ungültige Zweitstimmen	gültige Zweitstimmen	Wahlbeteiligung	CDU	SPD	FDP	AID	GRÜNE	DIE LINKE	Die PARTEI	Tierschutzpartei	FREE WÄHLER	PIRATEN	NPD	V-Partei	ÖDP	MLPD	DKP	dieBasis	du.	LKR	Die Humanisten	Team Todenhöfer	Volt	
303, Klieversberg	825	309	2	307	37,5%	126	41,0%	77	25,1%	35	11,4%	21	6,8%	35	11,4%	5	1,6%	0	0,0%	2	0,7%	0	0,0%	1	0,3%	0	0,0%
505, Mörse	929	474	7	467	51,0%	158	33,8%	138	29,6%	57	12,2%	50	10,7%	51	10,9%	5	1,1%	1	0,2%	0	0,0%	2	0,4%	0	0,0%	3	0,6%
124, Sandkamp	446	249	2	247	55,8%	82	33,2%	93	37,7%	21	8,5%	9	3,6%	21	8,5%	4	1,6%	3	1,2%	2	0,8%	1	0,4%	1	0,4%	4	1,6%
201, Kreuzheide	716	359	8	351	50,1%	113	32,2%	107	30,5%	28	8,0%	28	8,0%	9	2,6%	4	1,1%	1	0,3%	1	0,3%	2	0,6%	0	0,0%	1	0,3%
410, Fallersleben	858	452	9	443	52,7%	139	31,4%	155	35,0%	37	8,4%	38	8,6%	45	10,2%	6	1,4%	4	0,9%	3	0,7%	4	0,9%	1	0,2%	2	0,5%
319, Nordsteimke	1.026	526	9	517	51,3%	162	31,3%	160	30,9%	67	13,0%	50	9,7%	64	12,4%	4	0,8%	2	0,4%	1	0,2%	2	0,4%	1	0,2%	2	0,4%
106, Reislingsen	810	398	6	392	49,1%	122	31,1%	134	34,2%	28	7,1%	45	11,5%	43	11,0%	5	1,3%	1	0,3%	3	0,8%	0	0,0%	1	0,3%	2	0,5%
101, Neuhaus	588	297	4	293	50,5%	85	29,0%	76	25,9%	39	13,3%	31	10,6%	43	14,7%	8	2,7%	2	0,7%	1	0,3%	1	0,3%	2	0,7%	1	0,3%
117, Vorsfelde	711	384	9	375	54,0%	107	28,5%	134	35,7%	29	7,7%	36	9,6%	27	7,2%	12	3,2%	6	1,6%	5	1,3%	2	0,5%	1	0,3%	0	0,0%
501, Ehmeh	925	474	7	467	51,2%	133	28,5%	130	27,8%	60	12,8%	31	6,6%	68	14,6%	16	3,4%	3	0,6%	6	1,3%	2	0,4%	1	0,2%	0	0,0%
125, Kästorf	856	483	4	479	56,4%	136	28,4%	160	34,7%	52	10,9%	57	11,9%	31	6,5%	9	1,9%	3	0,6%	8	1,7%	1	0,2%	1	0,2%	0	0,0%
409, Fallersleben	952	506	4	502	53,2%	142	28,3%	173	34,5%	50	10,0%	31	6,2%	78	15,5%	11	2,2%	1	0,2%	3	0,6%	2	0,4%	1	0,2%	1	0,2%
507, Mörse	972	456	6	450	46,9%	127	28,3%	138	30,7%	67	14,9%	24	5,3%	57	12,7%	7	1,6%	5	1,1%	1	0,2%	0	0,0%	10	2,2%	0	0,0%
515, Detmerode	946	433	7	426	45,8%	120	28,2%	162	38,0%	27	6,3%	34	8,0%	43	10,1%	17	4,0%	5	1,2%	3	0,7%	2	0,5%	2	0,5%	1	0,2%
518, Detmerode	770	352	4	348	45,7%	98	28,2%	128	36,8%	30	8,6%	24	6,9%	31	8,9%	17	4,9%	1	0,3%	2	0,6%	3	0,9%	2	0,6%	1	0,3%
510, Heiligendorf	822	447	1	446	54,4%	124	27,8%	137	30,7%	59	13,2%	42	9,4%	50	11,2%	12	2,7%	4	0,9%	3	0,7%	0	0,0%	1	0,2%	5	1,1%
411, Süfeld	673	355	5	350	52,7%	97	27,7%	139	39,7%	32	9,1%	21	6,0%	34	9,7%	6	1,7%	4	1,1%	3	0,9%	2	0,6%	1	0,3%	0	0,0%
318, Barnstorf	979	555	5	550	56,7%	152	27,6%	198	36,0%	61	11,1%	34	6,2%	70	12,7%	10	1,8%	2	0,4%	3	0,5%	3	0,5%	0	0,0%	0	0,0%
220, Steimker Berg	1.048	420	6	414	40,1%	113	27,3%	136	32,9%	35	8,5%	23	5,6%	83	20,0%	10	2,4%	3	0,7%	1	0,2%	1	0,2%	1	0,2%	0	0,0%
512, Almke	570	333	1	332	58,4%	90	27,1%	129	38,9%	24	7,2%	41	12,3%	28	8,4%	7	2,1%	1	0,3%	2	0,6%	4	1,2%	1	0,3%	0	0,0%
104, Reislingsen	947	499	2	497	52,7%	134	27,0%	169	34,0%	64	12,9%	35	7,0%	51	10,3%	9	1,8%	5	1,0%	5	1,0%	6	1,2%	0	0,0%	1	0,2%
203, Tiergartenbreite	697	275	4	271	39,5%	73	26,9%	96	35,4%	19	7,0%	27	10,0%	21	7,7%	11	4,1%	4	1,5%	4	1,5%	2	0,7%	1	0,4%	0	0,0%
514, Detmerode	966	433	8	425	44,8%	114	26,8%	155	36,5%	31	7,3%	51	12,0%	29	6,8%	20	4,7%	4	0,9%	5	1,2%	4	0,9%	0	0,0%	3	0,7%
312, Laagberg	866	447	3	444	51,6%	118	26,6%	151	34,0%	47	10,6%	47	10,6%	48	10,8%	8	1,8%	1	0,2%	7	1,6%	1	0,2%	3	0,7%	1	0,2%
316, Hehlingsen	760	440	3	437	57,9%	116	26,5%	132	30,2%	60	13,7%	42	9,6%	54	12,4%	7	1,6%	6	1,4%	8	1,8%	1	0,2%	0	0,0%	1	0,2%
118, Wendschott	781	406	10	396	52,0%	105	26,5%	145	36,6%	38	9,6%	33	8,3%	39	9,8%	8	2,0%	2	0,5%	7	1,8%	5	1,3%	1	0,3%	0	0,0%
114, Vorsfelde	1.179	574	4	570	48,7%	151	26,8%	210	36,8%	47	8,2%	44	7,7%	87	15,3%	7	1,2%	5	0,9%	7	1,2%	2	0,4%	1	0,2%	0	0,0%
112, Vorsfelde	1.050	461	8	453	43,9%	120	26,5%	170	37,5%	52	11,5%	45	9,9%	31	6,8%	17	3,8%	3	0,7%	2	0,4%	1	0,2%	1	0,2%	0	0,0%
102, Neuhaus	646	333	0	333	51,5%	88	26,4%	108	32,4%	37	11,1%	31	9,3%	55	16,5%	4	1,2%	1	0,3%	0	0,0%	1	0,3%	0	0,0%	2	0,4%
211, Heßlingen	858	389	5	384	45,3%	101	26,3%	152	39,6%	29	7,6%	26	6,8%	46	12,0%	9	2,3%	3	0,8%	1	0,3%	3	0,8%	4	1,0%	1	0,3%
401, Fallersleben	1.038	520	3	517	50,1%	135	26,1%	169	32,7%	57	11,0%	38	7,4%	90	17,4%	8	1,5%	7	1,4%	4	0,8%	0	0,0%	1	0,2%	0	0,0%
502, Ehmeh	947	499	12	487	52,7%	127	26,1%	158	32,4%	68	14,0%	35	7,2%	60	12,3%	6	1,2%	3	0,6%	5	1,0%	3	0,6%	1	0,2%	1	0,2%
204, Alt-Wolfsburg	827	396	8	388	47,9%	100	25,8%	122	31,4%	48	12,4%	35	9,0%	69	17,8%	6	1,5%	1	0,3%	1	0,3%	1	0,3%	0	0,0%	0	0,0%
506, Mörse	873	513	3	510	58,8%	131	25,7%	133	26,1%	82	16,1%	63	12,4%	51	10,0%	11	2,2%	4	0,8%	3	0,6%	1	0,2%	0	0,0%	19	3,7%
320, Nordsteimke	839	460	3	457	54,8%	117	25,6%	125	27,4%	44	9,6%	56	12,3%	74	16,2%	9	2,0%	2	0,4%	7	1,5%	5	1,1%	0	0,0%	1	0,2%
206, Tiergartenbreite	766	356	4	352	46,5%	90	25,6%	113	32,1%	27	7,7%	48	13,6%	39	11,1%	16	4,5%	0	0,0%	5	1,4%	6	1,7%	1	0,3%	0	0,0%
115, Vorsfelde	711	364	4	360	51,2%	92	25,6%	144	40,0%	34	9,4%	40	11,1%	26	7,2%	7	1,9%	1	0,3%	4	1,1%	3	0,8%	1	0,3%	0	0,0%
509, Hattorf	634	376	4	372	59,3%	95	25,5%	138	37,1%	32	8,6%	35	9,4%	38	10,2%	13	3,5%	1	0,3%	0	0,0%	0	0,0%	3	0,8%	0	0,0%
120, Wendschott	1.124	632	1	631	56,2%	159	25,2%	203	32,2%	79	12,5%	65	10,3%	80	12,7%	15	2,4%	6	1,0%	5	0,8%	2	0,3%	4	0,6%	0	0,0%
403, Fallersleben	728	361	15	346	49,6%	87	25,1%	136	39,3%	33	9,5%	25	7,2%	42	12,1%	13	3,8%	3	0,9%	2	0,6%	1	0,3%	1	0,3%	0	0,0%
412, Süfeld	688	356	3	353	51,7%	88	24,9%	137	38,8%	42	11,9%	24	6,8%	33	9,3%	6	1,7%	5	1,4%	1	0,3%	9	2,5%	1	0,3%	0	0,0%
103, Reislingsen	923	486	4	482	52,7%	120	24,9%	160	33,2%	57	11,8%	45	9,3%	60	12,4%	11	2,3%	2	0,4%	5	1,0%	4	0,8%	3	0,6%	0	0,0%
417, Westhagen	929	356	6	350	38,3%	87	24,9%	102	29,1%	35	10,0%	81	23,1%	24	6,9%	10	2,9%	0	0,0%	0	0,0%	0	0,0%	0	0,0%	3	0,9%
210, Hellwinkel	896	392	13	379	43,8%	94	24,8%	118	31,1%	32	8,4%	56	14,8%	27	7,1%	21	5,5%	8	2,1%	4	1,1%	1	0,3%	0	0,0%	0	0,0%
207, Teichbreite	676	371	4	367	54,9%	91	24,8%	144	39,2%	26	7,1%	34	9,3%	36	9,8%	11	3,0%	5	1,4%	5	1,4%	0	0,0%	0	0,0%	6	1,6%
113, Vorsfelde	1.142	580	7	573	50,8%	142	24,8%	170	29,7%	83	14,5%	76	13,3%	62	10,8%	14	2,4%	4	0,7%	4	0,7%	2	0,3%	2	0,3%	0	0,0%
121, Velstove	847	495	2	493	58,4%	122	24,7%	148	30,0%	65	13,2%	49	9,9%	77	15,6%	12	2,4%	2	0,4%	3	0,6%	7	1,4%	1	0,2%	0	0,0%
111, Vorsfelde	1.043	484	5	479	46,4%	118	24,6%	163	34,0%	51	10,6%	57	11,9%	51	10,6%	9	1,9%	6	1,3%	6	1,3%	2	0,4%	6	1,3%	0	0,0%
123, Warmenau	398	214	1	213	53,8%	52	24,4%	75	35,2%	24	11,3%	30	14,1%	20	9,4%	3	1,4%	2	0,9%	1	0,5%	0	0,0%	0	0,0%	0	0,0%
508, Hattorf	841	512	7	505	60,9%	123	24,4%	183	36,2%	65	12,9%	39	7,7%	60	11,9%	7	1,7%	2	0,4%	2	0,4%	0	0,0%	0	0,0%	7	1,4%
416, Westhagen	1.142	457	8	449	40,0%	108	24,1%	120	26,7%	28	6,2%	123	27,4%	16	3,6%	23	5,1%	7	1,6%	8	1,8%	2	0,4%	0	0,0%	0	0,0%
504, Ehmeh	1.122	558	10	548	49,7%	131	23,9%	178	32,5%	56	10,2%	51	9,3%	81	14,8%	15	2,7%	12	2,2%	14	2,6%	1	0,2%	3	0,5%	0	0,0%
503, Ehmeh	1.247	641	5	636	51,4%	152	23,9%	187	29,4%	93	14,6%	66	10,4%	99	15,6%	7	1,1%	4	0,6%	4	0,6%	5	0,8%	4	0,6%	0	0,0%
407, Fallersleben	918	404	8	396	44,0%	94	23,8%	153	38,6%	39	9,8%	24	6,1%	41	10,4%	11	2,8%	3	0,8%	4	1,0%	8	2,0%	3	0,8%	0	

	Wahlbezirk	Wahlberechtigte	Wähler	ungültige Zweitstimmen	gültige Zweitstimmen	Wahlbeteiligung	CDU	SPD	FDP	AFD	GRÜNE	DIE LINKE	Die PARTEI	Tierschutzpartei	FREE WÄHLER	PIRATEN	NPD	V-Partei!	ÖDP	MLPD	DKP	dieBasis	du.	LKR	Die Humanisten	Team Todenhöfer	Voit																
310, Wohlberg	583	220	3	217	37,7%	41	18,9%	66	30,4%	30	13,8%	26	12,0%	26	12,0%	8	3,7%	3	1,4%	2	0,9%	1	0,5%	0	0,0%	3	1,4%	0	0,0%	0	0,0%	4	1,8%	0	0,0%	0	0,0%	2	0,9%	1	0,5%	3	1,4%
519, Detmerode	668	331	8	323	49,6%	60	18,6%	134	41,5%	28	8,7%	33	10,2%	36	11,1%	11	3,4%	3	0,9%	6	1,9%	0	0,0%	0	0,0%	0	0,0%	0	0,0%	0	0,0%	5	1,5%	1	0,3%	0	0,0%	0	0,0%	2	0,6%	3	0,9%
404, Fallersleben	752	367	8	359	48,8%	66	18,4%	171	47,6%	32	8,9%	35	9,7%	17	4,7%	13	3,6%	6	1,7%	2	0,6%	2	0,6%	4	1,1%	0	0,0%	1	0,3%	0	0,0%	4	1,1%	1	0,3%	0	0,0%	0	0,0%	4	1,1%	1	0,3%
205, Tiergartenbreite	977	425	14	411	43,5%	74	18,0%	136	33,1%	44	10,7%	79	19,2%	38	9,2%	21	5,1%	3	0,7%	4	1,0%	1	0,2%	1	0,2%	0	0,0%	0	0,0%	0	0,0%	5	1,2%	1	0,2%	0	0,0%	0	0,0%	1	0,2%	1	0,2%
307, Hohenstein	918	369	6	363	40,2%	63	17,4%	127	35,0%	31	8,5%	65	17,9%	46	12,7%	11	3,0%	4	1,1%	2	0,6%	1	0,3%	1	0,3%	0	0,0%	1	0,3%	0	0,0%	3	0,8%	0	0,0%	0	0,0%	0	0,0%	4	1,1%	3	0,8%
217, Stadtmitte	1.081	417	6	411	38,6%	71	17,3%	141	34,3%	45	10,9%	40	9,7%	52	12,7%	25	6,1%	4	1,0%	4	1,0%	3	0,7%	1	0,2%	0	0,0%	0	0,0%	0	0,0%	9	2,2%	0	0,0%	1	0,2%	1	0,2%	3	0,7%	4	1,0%
109, Vorsfelde	766	365	10	355	47,7%	61	17,2%	145	40,8%	30	8,5%	44	12,4%	35	9,9%	13	3,7%	5	1,4%	9	2,5%	3	0,8%	2	0,6%	0	0,0%	0	0,0%	0	0,0%	3	0,8%	0	0,0%	0	0,0%	0	0,0%	0	0,0%	3	0,8%
215, Schillerteich	743	252	5	247	33,9%	42	17,0%	83	33,6%	24	9,7%	21	8,5%	29	11,7%	28	11,3%	2	0,8%	3	1,2%	1	0,4%	1	0,4%	0	0,0%	0	0,0%	0	0,0%	6	2,4%	1	0,4%	0	0,0%	1	0,4%	5	2,0%	0	0,0%
213, Rothenfelde	625	251	7	244	40,2%	41	16,8%	69	28,3%	32	13,1%	30	12,3%	33	13,5%	22	9,0%	2	0,8%	3	1,2%	0	0,0%	2	0,8%	0	0,0%	0	0,0%	1	0,4%	5	2,0%	1	0,4%	0	0,0%	0	0,0%	1	0,4%	1	0,4%
313, Laagberg	781	324	7	317	41,5%	51	16,1%	84	26,5%	49	15,5%	35	11,0%	45	14,2%	9	2,8%	11	3,5%	8	2,5%	7	2,2%	3	0,9%	0	0,0%	1	0,3%	0	0,0%	8	2,5%	0	0,0%	0	0,0%	0	0,0%	3	0,9%	3	0,9%
304, Eichelkamp	810	334	9	325	41,2%	52	16,0%	125	38,5%	33	10,2%	51	15,7%	34	10,5%	12	3,7%	3	0,9%	4	1,2%	1	0,3%	2	0,6%	0	0,0%	0	0,0%	0	0,0%	3	0,9%	1	0,3%	0	0,0%	0	0,0%	1	0,3%	0	0,0%
308, Wohlberg	878	381	6	375	43,4%	59	15,7%	134	35,7%	49	13,1%	44	11,7%	55	14,7%	9	2,4%	6	1,6%	2	0,5%	7	1,9%	2	0,5%	0	0,0%	1	0,3%	0	0,0%	2	0,5%	0	0,0%	0	0,0%	0	0,0%	2	0,5%	3	0,8%
218, Stadtmitte	644	225	2	223	34,9%	34	15,2%	58	26,0%	23	10,3%	26	11,7%	47	21,1%	12	5,4%	2	0,9%	5	2,2%	2	0,9%	4	1,8%	0	0,0%	0	0,0%	0	0,0%	3	1,3%	0	0,0%	0	0,0%	3	1,3%	1	0,4%	3	1,3%
216, Stadtmitte	932	326	10	316	35,0%	47	14,9%	105	33,2%	26	8,2%	35	11,1%	47	14,9%	21	6,6%	10	3,2%	3	0,9%	3	0,9%	1	0,3%	0	0,0%	0	0,0%	0	0,0%	5	1,6%	0	0,0%	0	0,0%	0	0,0%	8	2,5%	3	0,9%

	Wahlbezirk	Wahlberechtigte	Wähler	ungültige Zweitstimmen	gültige Zweitstimmen	Wahlbeteiligung	CDU	SPD	FDP	AfD	GRÜNE	DIE LINKE	Die PARTEI	Tierschutzpartei	FREE WÄHLER	PIRATEN	NPD	V-Partei ¹	ÖDP	MLPD	DKP	dieBasis	du.	LKR	Die Humanisten	Team Todenhöfer	Voit																						
310, Wohlthberg	583	220	3	217	37,7%	41	18,9%	66	30,4%	30	13,8%	26	12,0%	26	12,0%	8	3,7%	3	1,4%	2	0,9%	1	0,5%	1	0,5%	0	0,0%	0	0,0%	3	1,4%	0	0,0%	0	0,0%	4	1,8%	0	0,0%	0	0,0%	2	0,9%	1	0,5%	3	1,4%		
519, Detmerode	668	331	8	323	49,6%	60	18,6%	134	41,5%	28	8,7%	33	10,2%	36	11,1%	11	3,4%	3	0,9%	6	1,9%	0	0,0%	0	0,0%	1	0,3%	0	0,0%	0	0,0%	1	0,3%	0	0,0%	0	0,0%	5	1,5%	1	0,3%	0	0,0%	0	0,0%	2	0,6%	3	0,9%
404, Fallersleben	752	367	8	359	48,8%	66	18,4%	171	47,6%	32	8,9%	35	9,7%	17	4,7%	13	3,6%	6	1,7%	2	0,6%	2	0,6%	4	1,1%	0	0,0%	0	0,0%	0	0,0%	0	0,0%	0	0,0%	4	1,1%	1	0,3%	0	0,0%	0	0,0%	4	1,1%	1	0,3%		
205, Tiergartenbreite	977	425	14	411	43,5%	74	18,0%	136	33,1%	44	10,7%	79	19,2%	38	9,2%	21	5,1%	3	0,7%	4	1,0%	1	0,2%	1	0,2%	1	0,2%	0	0,0%	0	0,0%	0	0,0%	5	1,2%	1	0,2%	0	0,0%	0	0,0%	1	0,2%	1	0,2%				
307, Hohenstein	918	369	6	363	40,2%	63	17,4%	127	35,0%	31	8,5%	65	17,9%	46	12,7%	11	3,0%	4	1,1%	2	0,6%	1	0,3%	1	0,3%	1	0,3%	0	0,0%	0	0,0%	0	0,0%	3	0,8%	0	0,0%	0	0,0%	0	0,0%	4	1,1%	3	0,8%				
217, Stadtmitte	1.081	417	6	411	38,6%	71	17,3%	141	34,3%	45	10,9%	40	9,7%	52	12,7%	25	6,1%	4	1,0%	4	1,0%	3	0,7%	1	0,2%	1	0,2%	0	0,0%	0	0,0%	0	0,0%	9	2,2%	0	0,0%	1	0,2%	1	0,2%	3	0,7%	4	1,0%				
109, Vorsfelde	766	365	10	355	47,7%	61	17,2%	145	40,8%	30	8,5%	44	12,4%	35	9,9%	13	3,7%	5	1,4%	9	2,5%	3	0,8%	2	0,6%	2	0,6%	0	0,0%	0	0,0%	0	0,0%	3	0,8%	0	0,0%	0	0,0%	0	0,0%	0	0,0%	3	0,8%				
215, Schillerteich	743	252	5	247	33,9%	42	17,0%	83	33,6%	24	9,7%	21	8,5%	29	11,7%	28	11,3%	2	0,8%	3	1,2%	1	0,4%	1	0,4%	0	0,0%	0	0,0%	0	0,0%	6	2,4%	1	0,4%	0	0,0%	1	0,4%	5	2,0%	0	0,0%						
213, Rothenfelde	625	251	7	244	40,2%	41	16,8%	69	28,3%	32	13,1%	30	12,3%	33	13,5%	22	9,0%	2	0,8%	3	1,2%	0	0,0%	2	0,8%	0	0,0%	0	0,0%	1	0,4%	5	2,0%	1	0,4%	0	0,0%	0	0,0%	1	0,4%	1	0,4%						
313, Laagberg	781	324	7	317	41,5%	51	16,1%	84	26,5%	49	15,5%	35	11,0%	45	14,2%	9	2,8%	11	3,5%	8	2,5%	7	2,2%	3	0,9%	0	0,0%	0	0,0%	0	0,0%	8	2,5%	0	0,0%	0	0,0%	0	0,0%	3	0,9%	3	0,9%						
304, Eichelkamp	810	334	9	325	41,2%	52	16,0%	125	38,5%	33	10,2%	51	15,7%	34	10,5%	12	3,7%	3	0,9%	4	1,2%	1	0,3%	2	0,6%	1	0,3%	0	0,0%	0	0,0%	3	0,9%	1	0,3%	0	0,0%	0	0,0%	0	0,0%	1	0,3%	0	0,0%				
308, Wohlthberg	878	381	6	375	43,4%	59	15,7%	134	35,7%	49	13,1%	44	11,7%	55	14,7%	9	2,4%	6	1,6%	2	0,5%	7	1,9%	2	0,5%	0	0,0%	0	0,0%	0	0,0%	2	0,5%	0	0,0%	0	0,0%	0	0,0%	2	0,5%	3	0,8%						
218, Stadtmitte	644	225	2	223	34,9%	34	15,2%	58	26,0%	23	10,3%	26	11,7%	47	21,1%	12	5,4%	2	0,9%	5	2,2%	2	0,9%	4	1,8%	0	0,0%	0	0,0%	0	0,0%	3	1,3%	0	0,0%	0	0,0%	3	1,3%	1	0,4%	3	1,3%						
216, Stadtmitte	932	326	10	316	35,0%	47	14,9%	105	33,2%	26	8,2%	35	11,1%	47	14,9%	21	6,6%	10	3,2%	3	0,9%	3	0,9%	1	0,3%	2	0,6%	0	0,0%	0	0,0%	5	1,6%	0	0,0%	0	0,0%	0	0,0%	8	2,5%	3	0,9%						

Wolfsburg, gesamt
-ohne Briefwahl-

Wahlbezirk	Wahlberechtigte	Wähler	ungültige Zweitstimmen	gültige Zweitstimmen	Wahlbeteiligung	CDU	SPD	FDP	AID	GRÜNE	DIE LINKE	Die PARTEI	Tierschutzpartei	FREE WÄHLER	PIRATEN	NPD	V-Partei	ÖDP	MLPD	DKP	dieBasis	du.	LKR	Die Humanisten	Team Todenhöfer	Voit	
303, Klieversberg	825	309	2	307	37,5%	126	41,0%	77	25,1%	35	11,4%	21	6,8%	35	11,4%	5	1,6%	0	0,0%	2	0,7%	0	0,0%	1	0,3%	0	0,0%
505, Mörse	929	474	7	467	51,0%	158	33,8%	138	29,6%	57	12,2%	50	10,7%	5	1,1%	1	0,2%	0	0,0%	2	0,4%	0	0,0%	5	1,1%	0	0,0%
124, Sandkamp	446	249	2	247	55,8%	82	33,2%	93	37,7%	21	8,5%	9	3,6%	21	8,5%	4	1,6%	3	1,2%	2	0,8%	1	0,4%	1	0,4%	4	1,6%
201, Kreuzheide	716	359	8	351	50,1%	113	32,2%	107	30,5%	28	8,0%	28	8,0%	9	2,6%	4	1,1%	1	0,3%	0	0,0%	3	0,9%	0	0,0%	3	0,9%
410, Fallersleben	858	452	9	443	52,7%	139	31,4%	155	35,0%	37	8,4%	38	8,6%	45	10,2%	6	1,4%	4	0,9%	3	0,7%	4	0,9%	1	0,2%	0	0,0%
319, Nordsteimke	1.026	526	9	517	51,3%	162	31,3%	160	30,9%	67	13,0%	50	9,7%	64	12,4%	4	0,8%	2	0,4%	1	0,2%	2	0,4%	2	0,4%	0	0,0%
106, Reislingsen	810	398	6	392	49,1%	122	31,1%	134	34,2%	28	7,1%	45	11,5%	43	11,0%	5	1,3%	1	0,3%	3	0,8%	0	0,0%	0	0,0%	4	1,0%
101, Neuhaus	588	297	4	293	50,5%	85	29,0%	76	25,9%	39	13,3%	31	10,6%	43	14,7%	8	2,7%	2	0,7%	1	0,3%	1	0,3%	3	1,0%	0	0,0%
117, Vorsfelde	711	384	9	375	54,0%	107	28,5%	134	35,7%	29	7,7%	36	9,6%	27	7,2%	12	3,2%	6	1,6%	5	1,3%	2	0,5%	2	0,5%	1	0,3%
501, Ehmeh	925	474	7	467	51,2%	133	28,5%	130	27,8%	60	12,8%	31	6,6%	68	14,6%	16	3,4%	3	0,6%	6	1,3%	2	0,4%	2	0,4%	0	0,0%
125, Kästorf	856	483	4	479	56,4%	136	28,4%	166	34,7%	52	10,9%	57	11,9%	31	6,5%	9	1,9%	3	0,6%	8	1,7%	1	0,2%	3	0,6%	0	0,0%
409, Fallersleben	952	506	4	502	53,2%	142	28,3%	173	34,5%	50	10,0%	31	6,2%	78	15,5%	11	2,2%	1	0,2%	3	0,6%	2	0,4%	0	0,0%	6	1,2%
507, Mörse	972	456	6	450	46,9%	127	28,3%	138	30,7%	67	14,9%	24	5,3%	57	12,7%	7	1,6%	0	0,0%	0	0,0%	2	0,4%	0	0,0%	10	2,2%
515, Detmerode	946	433	7	426	45,8%	120	28,2%	162	38,0%	27	6,3%	34	8,0%	43	10,1%	17	4,0%	5	1,2%	3	0,7%	2	0,5%	2	0,5%	1	0,2%
518, Detmerode	770	352	4	348	45,7%	98	28,2%	128	36,8%	30	8,6%	24	6,9%	31	8,9%	17	4,9%	1	0,3%	2	0,6%	3	0,9%	2	0,6%	0	0,0%
510, Heiligendorf	822	447	1	446	54,4%	124	27,8%	137	30,7%	59	13,2%	42	9,4%	50	11,2%	12	2,7%	4	0,9%	3	0,7%	0	0,0%	2	0,4%	0	0,0%
411, Süfeld	673	355	5	350	52,7%	97	27,7%	139	39,7%	32	9,1%	21	6,0%	34	9,7%	6	1,7%	4	1,1%	3	0,9%	3	0,9%	2	0,6%	0	0,0%
318, Barnstorf	979	555	5	550	56,7%	152	27,6%	198	36,0%	61	11,1%	34	6,2%	70	12,7%	10	1,8%	2	0,4%	1	0,2%	2	0,4%	0	0,0%	8	1,6%
220, Steimker Berg	1.048	420	6	414	40,1%	113	27,3%	136	32,9%	35	8,5%	23	5,6%	83	20,0%	10	2,4%	3	0,7%	1	0,2%	1	0,2%	1	0,2%	3	0,7%
512, Almke	570	333	1	332	58,4%	90	27,1%	129	38,9%	24	7,2%	41	12,3%	28	8,4%	7	2,1%	1	0,3%	2	0,6%	4	1,2%	1	0,3%	0	0,0%
104, Reislingsen	947	499	2	497	52,7%	134	27,0%	169	34,0%	64	12,9%	35	7,0%	51	10,3%	9	1,8%	5	1,0%	5	1,0%	6	1,2%	0	0,0%	1	0,2%
203, Tiergartenbreite	697	275	4	271	39,5%	73	26,9%	96	35,4%	19	7,0%	27	10,0%	21	7,7%	11	4,1%	4	1,5%	4	1,5%	2	0,7%	1	0,4%	0	0,0%
514, Detmerode	966	433	8	425	44,8%	114	26,8%	155	36,5%	31	7,3%	51	12,0%	29	6,8%	20	4,7%	4	0,9%	5	1,2%	4	0,9%	0	0,0%	3	0,7%
312, Laagberg	866	447	3	444	51,6%	118	26,6%	151	34,0%	47	10,6%	47	10,6%	48	10,8%	8	1,8%	1	0,2%	7	1,6%	1	0,2%	3	0,7%	1	0,2%
316, Hehlingsen	760	440	3	437	57,9%	116	26,5%	132	30,2%	60	13,7%	42	9,6%	54	12,4%	7	1,6%	6	1,4%	8	1,8%	1	0,2%	0	0,0%	1	0,2%
118, Wendschott	781	406	10	396	52,0%	105	26,5%	145	36,6%	38	9,6%	33	8,3%	39	9,8%	8	2,0%	2	0,5%	7	1,8%	5	1,3%	1	0,3%	0	0,0%
114, Vorsfelde	1.179	574	4	570	48,7%	151	26,8%	210	36,8%	47	8,2%	44	7,7%	87	15,3%	7	1,2%	5	0,9%	7	1,2%	2	0,4%	2	0,4%	1	0,2%
112, Vorsfelde	1.050	461	8	453	43,9%	120	26,5%	170	37,5%	52	11,5%	45	9,9%	31	6,8%	17	3,8%	3	0,7%	2	0,4%	1	0,2%	1	0,2%	2	0,4%
102, Neuhaus	646	333	0	333	51,5%	88	26,4%	108	32,4%	37	11,1%	31	9,3%	55	16,5%	4	1,2%	1	0,3%	0	0,0%	1	0,3%	0	0,0%	2	0,4%
211, Heßlingen	858	389	5	384	45,3%	101	26,3%	152	39,6%	29	7,6%	26	6,8%	46	12,0%	9	2,3%	3	0,8%	1	0,3%	3	0,8%	4	1,0%	1	0,3%
401, Fallersleben	1.038	520	3	517	50,1%	135	26,1%	169	32,7%	57	11,0%	38	7,4%	90	17,4%	8	1,5%	7	1,4%	4	0,8%	0	0,0%	1	0,2%	0	0,0%
502, Ehmeh	947	499	12	487	52,7%	127	26,1%	158	32,4%	68	14,0%	35	7,2%	60	12,3%	6	1,2%	3	0,6%	5	1,0%	3	0,6%	1	0,2%	0	0,0%
204, Alt-Wolfsburg	827	396	8	388	47,9%	100	25,8%	122	31,4%	48	12,4%	35	9,0%	69	17,8%	6	1,5%	1	0,3%	1	0,3%	3	0,8%	0	0,0%	0	0,0%
506, Mörse	873	513	3	510	58,8%	131	25,7%	133	26,1%	82	16,1%	63	12,4%	51	10,0%	11	2,2%	4	0,8%	3	0,6%	0	0,0%	1	0,2%	0	0,0%
320, Nordsteimke	839	460	3	457	54,8%	117	25,6%	125	27,4%	44	9,6%	56	12,3%	74	16,2%	9	2,0%	2	0,4%	7	1,5%	5	1,1%	0	0,0%	1	0,2%
206, Tiergartenbreite	766	356	4	352	46,5%	90	25,6%	113	32,1%	27	7,7%	48	13,6%	39	11,1%	16	4,5%	0	0,0%	5	1,4%	6	1,7%	1	0,3%	0	0,0%
115, Vorsfelde	711	364	4	360	51,2%	92	25,6%	144	40,0%	34	9,4%	40	11,1%	26	7,2%	7	1,9%	1	0,3%	4	1,1%	3	0,8%	1	0,3%	0	0,0%
509, Hattorf	634	376	4	372	59,3%	95	25,5%	138	37,1%	32	8,6%	35	9,4%	38	10,2%	13	3,5%	1	0,3%	0	0,0%	3	0,8%	1	0,3%	0	0,0%
120, Wendschott	1.124	632	1	631	56,2%	159	25,2%	203	32,2%	79	12,5%	65	10,3%	80	12,7%	15	2,4%	6	1,0%	5	0,8%	2	0,3%	4	0,6%	0	0,0%
403, Fallersleben	728	361	15	346	49,6%	87	25,1%	136	39,3%	33	9,5%	25	7,2%	42	12,1%	13	3,8%	3	0,9%	2	0,6%	1	0,3%	1	0,3%	0	0,0%
412, Süfeld	688	356	3	353	51,7%	88	24,9%	137	38,8%	42	11,9%	24	6,8%	33	9,3%	6	1,7%	5	1,4%	1	0,3%	9	2,5%	1	0,3%	0	0,0%
103, Reislingsen	923	486	4	482	52,7%	120	24,9%	160	33,2%	57	11,8%	45	9,3%	60	12,4%	11	2,3%	4	0,8%	3	0,6%	0	0,0%	1	0,2%	0	0,0%
417, Westhagen	929	356	6	350	38,3%	87	24,9%	102	29,1%	35	10,0%	81	23,1%	24	6,9%	10	2,9%	0	0,0%	0	0,0%	1	0,3%	0	0,0%	3	0,9%
210, Hellwinkel	896	392	13	379	43,8%	94	24,8%	118	31,1%	32	8,4%	56	14,8%	27	7,1%	21	5,5%	8	2,1%	4	1,1%	1	0,3%	0	0,0%	3	0,8%
207, Teichbreite	676	371	4	367	54,9%	91	24,8%	144	39,2%	26	7,1%	34	9,3%	36	9,8%	11	3,0%	5	1,4%	5	1,4%	0	0,0%	1	0,3%	0	0,0%
113, Vorsfelde	1.142	580	7	573	50,8%	142	24,8%	170	29,7%	63	14,5%	76	13,3%	62	10,8%	14	2,4%	4	0,7%	4	0,7%	2	0,3%	2	0,3%	1	0,2%
121, Velstove	847	495	2	493	58,4%	122	24,8%	148	30,0%	85	13,2%	49	9,9%	77	15,6%	12	2,4%	2	0,4%	3	0,6%	7	1,4%	1	0,2%	0	0,0%
111, Vorsfelde	1.043	484	5	479	46,4%	118	24,6%	163	34,0%	51	10,6%	57	11,9%	51	10,6%	9	1,9%	6	1,3%	6	1,3%	2	0,4%	6	1,3%	1	0,2%
123, Warmenau	398	214	1	213	53,8%	52	24,4%	75	35,2%	24	11,3%	30	14,1%	20	9,4%	3	1,4%	2	0,9%	1	0,5%	0	0,0%	0	0,0%	0	0,0%
508, Hattorf	841	512	7	505	60,9%	123	24,4%	183	36,2%	65	12,9%	39	7,7%	60	11,9%	7	1,7%	2	0,4%	2	0,4%	0	0,0%	0	0,0%	0	0,0%
416, Westhagen	1.142	457	8	449	40,0%	108	24,1%	120	26,7%	28	6,2%	123	27,4%	16	3,6%	23	5,1%	7	1,6%	8	1,8%	2	0,4%	0	0,0%	0	0,0%
504, Ehmeh	1.122	558	10	548	49,7%	131	23,9%	178	32,5%	56	10,2%	51	9,3%	81	14,8%	15	2,7%	12	2,2%	14	2,6%	1	0,2%	3	0,5%	0	0,0%
503, Ehmeh	1.247	641	5	636	51,4%	152	23,9%	187	29,4%	93	14,6%	66	10,4%	99	15,6%	7	1,1%	4	0,6%	4	0,6%	5	0,8%	4	0,6%	0	0,0%
407, Fallersleben	918	404	8	396	44,0%	94	23,8%	153	38,6%	39	9,8%	24	6,1%	41	10,4%	11	2,8%	3	0,8%	4	1,0%	8	2,0%	3	0,8%	0	

	Wahlbezirk	Wahlberechtigte	Wähler	ungültige Zweitstimmen	gültige Zweitstimmen	Wahlbeteiligung	CDU	SPD	FDP	AfD	GRÜNE	DIE LINKE	Die PARTEI	Tierschutzpartei	FREE WÄHLER	PIRATEN	NPD	V-Partei!	ÖDP	MLPD	DKP	dieBasis	du.	LKR	Die Humanisten	Team Todenhöfer	Voit																
310, Wohlthberg	583	220	3	217	37,7%	41	18,9%	66	30,4%	30	13,8%	26	12,0%	8	3,7%	3	1,4%	2	0,9%	1	0,5%	1	0,5%	0	0,0%	0	0,0%	0	0,0%	4	1,8%	0	0,0%	0	0,0%	2	0,9%	1	0,5%	3	1,4%		
519, Detmerode	668	331	8	323	49,6%	60	18,6%	134	41,5%	28	8,7%	33	10,2%	36	11,1%	11	3,4%	3	0,9%	6	1,9%	0	0,0%	1	0,3%	0	0,0%	0	0,0%	5	1,5%	1	0,3%	0	0,0%	0	0,0%	2	0,6%	3	0,9%		
404, Fallersleben	752	367	8	359	48,8%	66	18,4%	171	47,6%	32	8,9%	35	9,7%	17	4,7%	13	3,6%	6	1,7%	2	0,6%	2	0,6%	4	1,1%	0	0,0%	0	0,0%	4	1,1%	1	0,3%	0	0,0%	0	0,0%	4	1,1%	1	0,3%		
205, Tiergartenbreite	977	425	14	411	43,5%	74	18,0%	136	33,1%	44	10,7%	79	19,2%	38	9,2%	21	5,1%	3	0,7%	4	1,0%	1	0,2%	1	0,2%	0	0,0%	0	0,0%	5	1,2%	1	0,2%	0	0,0%	0	0,0%	0	0,0%	1	0,2%	1	0,2%
307, Hohenstein	918	369	6	363	40,2%	63	17,4%	127	35,0%	31	8,5%	65	17,9%	46	12,7%	11	3,0%	4	1,1%	2	0,6%	1	0,3%	1	0,3%	1	0,3%	0	0,0%	3	0,8%	0	0,0%	0	0,0%	0	0,0%	4	1,1%	3	0,8%		
217, Stadtmitte	1.081	417	6	411	38,6%	71	17,3%	141	34,3%	45	10,9%	40	9,7%	52	12,7%	25	6,1%	4	1,0%	4	1,0%	3	0,7%	1	0,2%	1	0,2%	4	1,0%	9	2,2%	0	0,0%	1	0,2%	1	0,2%	3	0,7%	4	1,0%		
109, Vorsfelde	766	365	10	355	47,7%	61	17,2%	145	40,8%	30	8,5%	44	12,4%	35	9,9%	13	3,7%	5	1,4%	9	2,5%	3	0,8%	2	0,6%	0	0,0%	0	0,0%	3	0,8%	0	0,0%	0	0,0%	0	0,0%	0	0,0%	0	0,0%	3	0,8%
215, Schillerteich	743	252	5	247	33,9%	42	17,0%	83	33,6%	24	9,7%	21	8,5%	29	11,7%	28	11,3%	2	0,8%	3	1,2%	1	0,4%	0	0,0%	0	0,0%	0	0,0%	6	2,4%	1	0,4%	0	0,0%	1	0,4%	5	2,0%	0	0,0%		
213, Rothenfelde	625	251	7	244	40,2%	41	16,8%	69	28,3%	32	13,1%	30	12,3%	33	13,5%	22	9,0%	2	0,8%	3	1,2%	0	0,0%	2	0,8%	0	0,0%	0	0,0%	5	2,0%	1	0,4%	0	0,0%	0	0,0%	1	0,4%	1	0,4%		
313, Laagberg	781	324	7	317	41,5%	51	16,1%	84	26,5%	49	15,5%	35	11,0%	45	14,2%	9	2,8%	11	3,5%	8	2,5%	7	2,2%	3	0,9%	0	0,0%	1	0,3%	8	2,5%	0	0,0%	0	0,0%	0	0,0%	3	0,9%	3	0,9%		
304, Eichelkamp	810	334	9	325	41,2%	52	16,0%	125	38,5%	33	10,2%	51	15,7%	34	10,5%	12	3,7%	3	0,9%	4	1,2%	1	0,3%	2	0,6%	1	0,3%	1	0,3%	3	0,9%	1	0,3%	0	0,0%	0	0,0%	0	0,0%	1	0,3%	0	0,0%
308, Wohlthberg	878	381	6	375	43,4%	59	15,7%	134	35,7%	49	13,1%	44	11,7%	55	14,7%	9	2,4%	6	1,6%	2	0,5%	7	1,9%	2	0,5%	0	0,0%	1	0,3%	2	0,5%	0	0,0%	0	0,0%	0	0,0%	2	0,5%	3	0,8%		
218, Stadtmitte	644	225	2	223	34,9%	34	15,2%	58	26,0%	23	10,3%	26	11,7%	47	21,1%	12	5,4%	2	0,9%	5	2,2%	2	0,9%	4	1,8%	0	0,0%	0	0,0%	3	1,3%	0	0,0%	0	0,0%	3	1,3%	1	0,4%	3	1,3%		
216, Stadtmitte	932	326	10	316	35,0%	47	14,9%	105	33,2%	26	8,2%	35	11,1%	47	14,9%	21	6,6%	10	3,2%	3	0,9%	3	0,9%	1	0,3%	2	0,6%	0	0,0%	5	1,6%	0	0,0%	0	0,0%	0	0,0%	8	2,5%	3	0,9%		

Wolfsburg, gesamt
-ohne Briefwahl-

Wahlbezirk	Wahlberechtigte	Wähler	ungültige Zweitstimmen	gültige Zweitstimmen	Wahlbeteiligung	CDU	SPD	FDP	AID	GRÜNE	DIE LINKE	Die PARTEI	Tierschutzpartei	FREE WÄHLER	PIRATEN	NPD	V-Partei	ÖPP	MILPD	DKP	dieBasis	du.	LKR	Die Humanisten	Team Todenhöfer	Volt	
303, Klieversberg	825	309	2	307	37,5%	126	41,0%	77	25,1%	35	11,4%	21	6,8%	35	11,4%	5	1,6%	0	0,0%	2	0,7%	2	0,7%	0	0,0%	0	0,0%
505, Mörse	929	474	7	467	51,0%	158	33,8%	138	29,6%	57	12,2%	50	10,7%	51	10,9%	5	1,1%	1	0,2%	0	0,0%	2	0,4%	1	0,2%	1	0,2%
124, Sandkamp	446	249	2	247	55,8%	82	33,2%	93	37,7%	21	8,5%	9	3,6%	21	8,5%	4	1,6%	3	1,2%	2	0,8%	1	0,4%	1	0,4%	0	0,0%
201, Kreuzheide	716	359	8	351	50,1%	113	32,2%	107	30,5%	28	8,0%	28	8,0%	9	2,6%	4	1,1%	1	0,3%	1	0,3%	2	0,6%	1	0,3%	0	0,0%
410, Fallersleben	858	452	9	443	52,7%	139	31,4%	155	35,0%	37	8,4%	38	8,6%	45	10,2%	6	1,4%	4	0,9%	3	0,7%	4	0,9%	1	0,2%	1	0,2%
319, Nordsteimke	1.026	526	9	517	51,3%	162	31,3%	160	30,9%	67	13,0%	50	9,7%	64	12,4%	4	0,8%	2	0,4%	1	0,2%	2	0,4%	1	0,2%	1	0,2%
106, Reislingsen	810	398	6	392	49,1%	122	31,1%	134	34,2%	28	7,1%	45	11,5%	43	11,0%	5	1,3%	1	0,3%	3	0,8%	0	0,0%	0	0,0%	0	0,0%
101, Neuhaus	588	297	4	293	50,5%	85	29,0%	76	25,9%	39	13,3%	31	10,6%	43	14,7%	8	2,7%	2	0,7%	1	0,3%	1	0,3%	3	1,0%	1	0,3%
117, Vorsfelde	711	384	9	375	54,0%	107	28,5%	134	35,7%	29	7,7%	36	9,6%	27	7,2%	12	3,2%	6	1,6%	5	1,3%	2	0,5%	2	0,5%	0	0,0%
501, Ehmeh	925	474	7	467	51,2%	133	28,5%	130	27,8%	60	12,8%	31	6,6%	68	14,6%	16	3,4%	3	0,6%	6	1,3%	2	0,4%	2	0,4%	1	0,2%
125, Kästorf	856	483	4	479	56,4%	136	28,4%	166	34,7%	52	10,9%	57	11,9%	31	6,5%	9	1,9%	3	0,6%	8	1,7%	1	0,2%	6	1,3%	1	0,2%
409, Fallersleben	952	506	4	502	53,2%	142	28,3%	173	34,5%	50	10,0%	31	6,2%	78	15,5%	11	2,2%	1	0,2%	3	0,6%	2	0,4%	1	0,2%	1	0,2%
507, Mörse	972	456	6	450	46,9%	127	28,3%	138	30,7%	67	14,9%	24	5,3%	57	12,7%	7	1,6%	0	0,0%	0	0,0%	0	0,0%	10	2,2%	0	0,0%
515, Detmerode	946	433	7	426	45,8%	120	28,2%	162	38,0%	27	6,3%	34	8,0%	43	10,1%	17	4,0%	5	1,2%	3	0,7%	2	0,5%	2	0,5%	0	0,0%
518, Detmerode	770	352	4	348	45,7%	98	28,2%	128	36,8%	30	8,6%	24	6,9%	31	8,9%	17	4,9%	1	0,3%	2	0,6%	3	0,9%	2	0,6%	3	0,9%
510, Heiligendorf	822	447	1	446	54,4%	124	27,8%	137	30,7%	59	13,2%	42	9,4%	50	11,2%	12	2,7%	4	0,9%	3	0,7%	0	0,0%	1	0,2%	5	1,1%
411, Süfeld	673	355	5	350	52,7%	97	27,7%	139	39,7%	32	9,1%	21	6,0%	34	9,7%	6	1,7%	4	1,1%	3	0,9%	2	0,6%	0	0,0%	0	0,0%
318, Barnstorf	979	555	5	550	56,7%	152	27,6%	198	36,0%	61	11,1%	34	6,2%	70	12,7%	10	1,8%	2	0,4%	1	0,2%	3	0,5%	1	0,2%	0	0,0%
220, Steimker Berg	1.048	420	6	414	40,1%	113	27,3%	136	32,9%	35	8,5%	23	5,6%	83	20,0%	10	2,4%	3	0,7%	1	0,2%	1	0,2%	0	0,0%	0	0,0%
512, Almke	570	333	1	332	58,4%	90	27,1%	129	38,9%	24	7,2%	41	12,3%	28	8,4%	7	2,1%	1	0,3%	2	0,6%	4	1,2%	1	0,3%	0	0,0%
104, Reislingsen	947	499	2	497	52,7%	134	27,0%	169	34,0%	64	12,9%	35	7,0%	51	10,3%	9	1,8%	5	1,0%	5	1,0%	6	1,2%	0	0,0%	0	0,0%
203, Tiergartenbreite	697	275	4	271	39,5%	73	26,9%	96	35,4%	19	7,0%	27	10,0%	21	7,7%	11	4,1%	4	1,5%	4	1,5%	2	0,7%	0	0,0%	1	0,4%
514, Detmerode	966	433	8	425	44,8%	114	26,8%	155	36,5%	31	7,3%	51	12,0%	29	6,8%	20	4,7%	4	0,9%	5	1,2%	4	0,9%	0	0,0%	3	0,7%
312, Laagberg	866	447	3	444	51,6%	118	26,6%	151	34,0%	47	10,6%	47	10,6%	48	10,8%	8	1,8%	1	0,2%	7	1,6%	1	0,2%	3	0,7%	0	0,0%
316, Hehlingsen	760	440	3	437	57,9%	116	26,5%	132	30,2%	60	13,7%	42	9,6%	54	12,4%	7	1,6%	1	0,2%	0	0,0%	0	0,0%	0	0,0%	0	0,0%
118, Wendschott	781	406	10	396	52,0%	105	26,5%	145	36,6%	38	9,6%	33	8,3%	39	9,8%	8	2,0%	2	0,5%	7	1,8%	5	1,3%	1	0,3%	0	0,0%
114, Vorsfelde	1.179	574	4	570	48,7%	151	26,5%	210	36,8%	47	8,2%	44	7,7%	87	15,3%	7	1,2%	5	0,9%	7	1,2%	2	0,4%	2	0,4%	0	0,0%
112, Vorsfelde	1.050	461	8	453	43,9%	120	26,5%	170	37,5%	52	11,5%	45	9,9%	31	6,8%	17	3,8%	3	0,7%	2	0,4%	1	0,2%	1	0,2%	0	0,0%
102, Neuhaus	646	333	0	333	51,5%	88	26,4%	108	32,4%	37	11,1%	31	9,3%	55	16,5%	4	1,2%	1	0,3%	0	0,0%	1	0,3%	0	0,0%	0	0,0%
211, Heßlingen	858	389	5	384	45,3%	101	26,3%	152	39,6%	29	7,6%	26	6,8%	46	12,0%	9	2,3%	3	0,8%	1	0,3%	3	0,8%	4	1,0%	1	0,3%
401, Fallersleben	1.038	520	3	517	50,1%	135	26,1%	169	32,7%	57	11,0%	38	7,4%	90	17,4%	8	1,5%	7	1,4%	4	0,8%	0	0,0%	1	0,2%	0	0,0%
502, Ehmeh	947	499	12	487	52,7%	127	26,1%	158	32,4%	68	14,0%	35	7,2%	60	12,3%	6	1,2%	3	0,6%	5	1,0%	3	0,6%	1	0,2%	0	0,0%
204, Alt-Wolfsburg	827	396	8	388	47,9%	100	25,8%	122	31,4%	48	12,4%	35	9,0%	69	17,8%	6	1,5%	1	0,3%	1	0,3%	3	0,8%	0	0,0%	0	0,0%
506, Mörse	873	513	3	510	58,8%	131	25,7%	133	26,1%	63	12,4%	51	10,0%	11	2,2%	4	0,8%	1	0,2%	4	0,8%	3	0,6%	0	0,0%	0	0,0%
320, Nordsteimke	839	460	3	457	54,8%	117	25,6%	125	27,4%	44	9,6%	56	12,3%	74	16,2%	9	2,0%	2	0,4%	7	1,5%	5	1,1%	0	0,0%	1	0,2%
206, Tiergartenbreite	766	356	4	352	46,5%	90	25,6%	113	32,1%	27	7,7%	48	13,6%	39	11,1%	16	4,5%	0	0,0%	5	1,4%	6	1,7%	1	0,3%	0	0,0%
115, Vorsfelde	711	364	4	360	51,2%	92	25,6%	144	40,0%	34	9,4%	40	11,1%	26	7,2%	7	1,9%	1	0,3%	4	1,1%	3	0,8%	1	0,3%	0	0,0%
509, Hattorf	634	376	4	372	59,3%	95	25,5%	138	37,1%	32	8,6%	35	9,4%	38	10,2%	13	3,5%	1	0,3%	0	0,0%	3	0,8%	0	0,0%	0	0,0%
120, Wendschott	1.124	632	1	631	56,2%	159	25,2%	203	32,2%	79	12,5%	65	10,3%	80	12,7%	15	2,4%	6	1,0%	5	0,8%	2	0,3%	4	0,6%	0	0,0%
403, Fallersleben	728	361	15	346	49,6%	87	25,1%	136	39,3%	33	9,5%	25	7,2%	42	12,1%	13	3,8%	3	0,9%	2	0,6%	1	0,3%	0	0,0%	0	0,0%
412, Süfeld	688	356	3	353	51,7%	88	24,9%	137	38,8%	42	11,9%	24	6,8%	33	9,3%	6	1,7%	5	1,4%	1	0,3%	9	2,5%	1	0,3%	0	0,0%
103, Reislingsen	923	486	4	482	52,7%	120	24,9%	160	33,2%	57	11,8%	45	9,3%	60	12,4%	11	2,3%	2	0,4%	5	1,0%	4	0,8%	3	0,6%	0	0,0%
417, Westhagen	929	356	6	350	38,3%	87	24,9%	102	29,1%	35	10,0%	81	23,1%	24	6,9%	10	2,9%	0	0,0%	0	0,0%	0	0,0%	0	0,0%	0	0,0%
210, Hellwinkel	896	392	13	379	43,8%	94	24,8%	118	31,1%	32	8,4%	56	14,8%	27	7,1%	21	5,5%	8	2,1%	4	1,1%	1	0,3%	0	0,0%	3	0,8%
207, Teichbreite	676	371	4	367	54,9%	91	24,8%	144	39,2%	26	7,1%	34	9,3%	36	9,8%	11	3,0%	5	1,4%	5	1,4%	0	0,0%	1	0,3%	0	0,0%
113, Vorsfelde	1.142	580	7	573	50,8%	142	24,8%	170	29,7%	63	14,5%	76	13,3%	62	10,8%	14	2,4%	4	0,7%	4	0,7%	2	0,3%	2	0,3%	1	0,2%
121, Velstove	847	495	2	493	58,4%	122	24,8%	148	30,0%	85	13,2%	49	9,9%	77	15,6%	12	2,4%	2	0,4%	3	0,6%	7	1,4%	1	0,2%	0	0,0%
111, Vorsfelde	1.043	484	5	479	46,4%	118	24,6%	163	34,0%	51	10,6%	57	11,9%	51	10,6%	9	1,9%	6	1,3%	6	1,3%	2	0,4%	6	1,3%	1	0,2%
123, Warmenau	398	214	1	213	53,8%	52	24,4%	75	35,2%	24	11,3%	30	14,1%	20	9,4%	3	1,4%	2	0,9%	1	0,5%	0	0,0%	0	0,0%	0	0,0%
508, Hattorf	841	512	7	505	60,9%	123	24,4%	183	36,2%	65	12,9%	39	7,7%	60	11,9%	7	1,7%	2	0,4%	2	0,4%	0	0,0%	0	0,0%	0	0,0%
416, Westhagen	1.142	457	8	449	40,0%	108	24,1%	120	26,7%	28	6,2%	123	27,4%	16	3,6%	23	5,1%	7	1,6%	8	1,8%	2	0,4%	0	0,0%	0	0,0%
504, Ehmeh	1.122	558	10	548	49,7%	131	23,9%	178	32,5%	56	10,2%	51	9,3%	81	14,8%	15	2,7%	12	2,2%	14	2,6%	1	0,2%	3	0,5%	0	0,0%
503, Ehmeh	1.247	641	5	636	51,4%	152	23,9%	187	29,4%	93	14,6%	66	10,4%	99	15,6%	7	1,1%	4	0,6%	4	0,6%	5	0,8%	4	0,6%	0	0,0%
407, Fallersleben	918	404	8	396	44,0%	94	23,8%	153	38,6%	39	9,8%	24	6,1%	41	10,4%	11	2,8%	3	0,8%	4	1,0%	8	2,0%	3	0,8%	2	

	Wahlbezirk	Wahlberechtigte	Wähler	ungültige Zweitstimmen	gültige Zweitstimmen	Wahlbeteiligung	CDU	SPD	FDP	AFD	GRÜNE	DIE LINKE	Die PARTEI	Tierschutzpartei	FREE WÄHLER	PIRATEN	NPD	V-Partei!	ÖDP	MLPD	DKP	dieBasis	du.	LKR	Die Humanisten	Team Todenhöfer	Voit																		
310, Wohlthberg	583	220	3	217	37,7%	41	18,9%	66	30,4%	30	13,8%	26	12,0%	8	3,7%	3	1,4%	2	0,9%	1	0,5%	1	0,5%	0	0,0%	0	0,0%	3	1,4%	0	0,0%	4	1,8%	0	0,0%	0	0,0%	2	0,9%	1	0,5%	3	1,4%		
519, Detmerode	668	331	8	323	49,6%	60	18,6%	134	41,5%	28	8,7%	33	10,2%	36	11,1%	11	3,4%	3	0,9%	6	1,9%	0	0,0%	1	0,3%	0	0,0%	0	0,0%	0	0,0%	5	1,5%	1	0,3%	0	0,0%	0	0,0%	2	0,6%	3	0,9%		
404, Fallersleben	752	367	8	359	48,8%	66	18,4%	171	47,6%	32	8,9%	35	9,7%	17	4,7%	13	3,6%	6	1,7%	2	0,6%	4	1,1%	0	0,0%	1	0,3%	0	0,0%	0	0,0%	4	1,1%	1	0,3%	0	0,0%	0	0,0%	4	1,1%	1	0,3%		
205, Tiergartenbreite	977	425	14	411	43,5%	74	18,0%	136	33,1%	44	10,7%	79	19,2%	38	9,2%	21	5,1%	3	0,7%	4	1,0%	1	0,2%	1	0,2%	0	0,0%	1	0,2%	0	0,0%	5	1,2%	1	0,2%	0	0,0%	0	0,0%	1	0,2%	1	0,2%		
307, Hohenstein	918	369	6	363	40,2%	63	17,4%	127	35,0%	31	8,5%	65	17,9%	46	12,7%	11	3,0%	4	1,1%	2	0,6%	1	0,3%	1	0,3%	1	0,3%	0	0,0%	1	0,3%	3	0,8%	0	0,0%	0	0,0%	0	0,0%	4	1,1%	3	0,8%		
217, Stadtmitte	1.081	417	6	411	38,6%	71	17,3%	141	34,3%	45	10,9%	40	9,7%	52	12,7%	25	6,1%	4	1,0%	4	1,0%	3	0,7%	1	0,2%	1	0,2%	4	1,0%	2	0,5%	9	2,2%	0	0,0%	1	0,2%	1	0,2%	3	0,7%	4	1,0%		
109, Vorsfelde	766	365	10	355	47,7%	61	17,2%	145	40,8%	30	8,5%	44	12,4%	35	9,9%	13	3,7%	5	1,4%	9	2,5%	3	0,8%	2	0,6%	0	0,0%	0	0,0%	0	0,0%	3	0,8%	0	0,0%	0	0,0%	0	0,0%	0	0,0%	0	0,0%	3	0,8%
215, Schillerteich	743	252	5	247	33,9%	42	17,0%	83	33,6%	24	9,7%	21	8,5%	29	11,7%	28	11,3%	2	0,8%	3	1,2%	1	0,4%	1	0,4%	0	0,0%	0	0,0%	0	0,0%	6	2,4%	1	0,4%	0	0,0%	1	0,4%	5	2,0%	0	0,0%		
213, Rothenfelde	625	251	7	244	40,2%	41	16,8%	69	28,3%	32	13,1%	30	12,3%	33	13,5%	22	9,0%	2	0,8%	3	1,2%	0	0,0%	0	0,0%	0	0,0%	0	0,0%	1	0,4%	5	2,0%	1	0,4%	0	0,0%	0	0,0%	1	0,4%	1	0,4%		
313, Laagberg	781	324	7	317	41,5%	51	16,1%	84	26,5%	49	15,5%	35	11,0%	45	14,2%	9	2,8%	11	3,5%	8	2,5%	7	2,2%	3	0,9%	0	0,0%	1	0,3%	0	0,0%	8	2,5%	0	0,0%	0	0,0%	0	0,0%	3	0,9%	3	0,9%		
304, Eichelkamp	810	334	9	325	41,2%	52	16,0%	125	38,5%	33	10,2%	51	15,7%	34	10,5%	12	3,7%	3	0,9%	4	1,2%	1	0,3%	2	0,6%	1	0,3%	1	0,3%	1	0,3%	3	0,9%	1	0,3%	0	0,0%	0	0,0%	1	0,3%	0	0,0%		
308, Wohlthberg	878	381	6	375	43,4%	59	15,7%	134	35,7%	49	13,1%	44	11,7%	55	14,7%	9	2,4%	6	1,6%	2	0,5%	7	1,9%	2	0,5%	0	0,0%	1	0,3%	0	0,0%	2	0,5%	0	0,0%	0	0,0%	0	0,0%	2	0,5%	3	0,8%		
218, Stadtmitte	644	225	2	223	34,9%	34	15,2%	58	26,0%	23	10,3%	26	11,7%	47	21,1%	12	5,4%	2	0,9%	5	2,2%	2	0,9%	4	1,8%	0	0,0%	0	0,0%	0	0,0%	3	1,3%	0	0,0%	0	0,0%	3	1,3%	1	0,4%	3	1,3%		
216, Stadtmitte	932	326	10	316	35,0%	47	14,9%	105	33,2%	26	8,2%	35	11,1%	47	14,9%	21	6,6%	10	3,2%	3	0,9%	3	0,9%	1	0,3%	2	0,6%	0	0,0%	0	0,0%	5	1,6%	0	0,0%	0	0,0%	0	0,0%	8	2,5%	3	0,9%		

Wolfsburg, gesamt
-ohne Briefwahl-

Wahlbezirk	Wahlberechtigte	Wähler	ungültige Zweitstimmen	gültige Zweitstimmen	Wahlbeteiligung	CDU	SPD	FDP	AID	GRÜNE	DIE LINKE	Die PARTEI	Tierschutzpartei	FREE WÄHLER	PIRATEN	NPD	V-Partei	ÖPP	MILPD	DKP	dieBasis	du.	LKR	Die Humanisten	Team Todenhöfer	Volt																			
303, Klieversberg	825	309	2	307	37,5%	126	41,0%	77	25,1%	35	11,4%	21	6,8%	35	11,4%	5	1,6%	0	0,0%	2	0,7%	0	0,0%	1	0,3%	2	0,7%	0	0,0%	1	0,3%	0	0,0%	0	0,0%	0	0,0%	0	0,0%						
505, Mörse	929	474	7	467	50,3%	158	33,8%	138	29,6%	57	12,2%	50	10,7%	51	10,9%	5	1,1%	1	0,2%	0	0,0%	2	0,4%	1	0,2%	0	0,0%	3	0,6%	0	0,0%	0	0,0%	0	0,0%	0	0,0%	0	0,0%	0	0,0%				
124, Sandkamp	446	249	2	247	55,8%	82	33,2%	93	37,7%	21	8,5%	9	3,6%	21	8,5%	4	1,6%	3	1,2%	2	0,8%	1	0,4%	1	0,4%	0	0,0%	0	0,0%	0	0,0%	0	0,0%	1	0,4%	4	1,6%	0	0,0%	0	0,0%				
201, Kreuzheide	716	359	8	351	50,1%	113	32,2%	107	30,5%	28	8,0%	28	8,0%	9	2,6%	4	1,1%	1	0,3%	1	0,3%	0	0,0%	0	0,0%	2	0,6%	0	0,0%	0	0,0%	0	0,0%	0	0,0%	3	0,9%	0	0,0%	0	0,0%				
410, Fallersleben	858	452	9	443	52,7%	139	31,4%	155	35,0%	37	8,4%	38	8,6%	45	10,2%	6	1,4%	4	0,9%	3	0,7%	4	0,9%	1	0,2%	0	0,0%	1	0,2%	1	0,2%	0	0,0%	0	0,0%	1	0,2%	1	0,2%	0	0,0%	0	0,0%		
319, Nordsteimke	1.026	526	9	517	51,3%	162	31,3%	160	30,9%	67	13,0%	50	9,7%	64	12,4%	4	0,8%	2	0,4%	1	0,2%	2	0,4%	1	0,2%	0	0,0%	0	0,0%	0	0,0%	0	0,0%	0	0,0%	0	0,0%	1	0,2%	0	0,0%	0	0,0%		
106, Reislingsen	810	398	6	392	49,1%	122	31,1%	134	34,2%	28	7,1%	45	11,5%	43	11,0%	5	1,3%	1	0,3%	3	0,8%	0	0,0%	0	0,0%	0	0,0%	0	0,0%	0	0,0%	0	0,0%	0	0,0%	0	0,0%	0	0,0%	1	0,2%	2	0,5%		
101, Neuhaus	588	297	4	293	50,5%	85	29,0%	76	25,9%	39	13,3%	31	10,6%	43	14,7%	8	2,7%	2	0,7%	1	0,3%	1	0,3%	3	1,0%	1	0,3%	0	0,0%	0	0,0%	0	0,0%	0	0,0%	1	0,3%	0	0,0%	0	0,0%	1	0,3%		
117, Vorsfelde	711	384	9	375	54,0%	107	28,5%	134	35,7%	29	7,7%	36	9,6%	27	7,2%	12	3,2%	6	1,6%	3	0,8%	2	0,5%	2	0,5%	0	0,0%	0	0,0%	0	0,0%	0	0,0%	0	0,0%	0	0,0%	1	0,3%	0	0,0%	2	0,5%		
501, Ehmeh	925	474	7	467	51,2%	133	28,5%	130	27,8%	60	12,8%	31	6,6%	68	14,6%	16	3,4%	3	0,6%	6	1,3%	2	0,4%	2	0,4%	2	0,4%	0	0,0%	0	0,0%	0	0,0%	0	0,0%	2	0,4%	2	0,4%	1	0,2%	1	0,2%		
125, Kästorf	856	483	4	479	56,4%	136	28,4%	160	34,7%	52	10,9%	57	11,9%	31	6,5%	9	1,9%	3	0,6%	8	1,7%	1	0,2%	6	1,3%	0	0,0%	1	0,2%	0	0,0%	0	0,0%	0	0,0%	0	0,0%	1	0,2%	1	0,2%	1	0,2%		
409, Fallersleben	952	506	4	502	53,2%	142	28,3%	173	34,5%	50	10,0%	31	6,2%	78	15,5%	11	2,2%	1	0,2%	3	0,6%	2	0,4%	1	0,2%	0	0,0%	0	0,0%	0	0,0%	0	0,0%	1	0,2%	1	0,2%	1	0,2%	1	0,2%				
507, Mörse	972	456	6	450	46,9%	127	28,3%	138	30,7%	67	14,9%	24	5,3%	57	12,7%	7	1,6%	5	1,0%	1	0,2%	0	0,0%	0	0,0%	0	0,0%	0	0,0%	0	0,0%	0	0,0%	0	0,0%	10	2,2%	0	0,0%	0	0,0%	0	0,0%		
515, Detmerode	946	433	7	426	45,8%	120	28,2%	162	38,0%	27	6,3%	34	8,0%	43	10,1%	17	4,0%	5	1,2%	3	0,7%	2	0,5%	2	0,5%	2	0,5%	1	0,2%	0	0,0%	0	0,0%	5	1,2%	0	0,0%	0	0,0%	2	0,5%	1	0,2%		
518, Detmerode	770	352	4	348	45,7%	98	28,2%	128	36,8%	30	8,6%	24	6,9%	31	8,9%	17	4,9%	1	0,3%	2	0,6%	3	0,9%	2	0,6%	3	0,9%	0	0,0%	0	0,0%	0	0,0%	7	2,0%	0	0,0%	1	0,3%	0	0,0%	1	0,3%		
510, Heiligendorf	822	447	1	446	54,4%	124	27,8%	137	30,7%	59	13,2%	42	9,4%	50	11,2%	12	2,7%	4	0,9%	3	0,7%	0	0,0%	1	0,2%	5	1,1%	0	0,0%	0	0,0%	0	0,0%	0	0,0%	3	0,7%	0	0,0%	0	0,0%				
411, Süfeld	673	355	5	350	52,7%	97	27,7%	139	39,7%	32	9,1%	21	6,0%	34	9,7%	6	1,7%	4	1,1%	3	0,9%	2	0,6%	0	0,0%	1	0,3%	0	0,0%	0	0,0%	0	0,0%	0	0,0%	0	0,0%	0	0,0%	0	0,0%	0	0,0%		
318, Barnstorf	979	555	5	550	56,7%	152	27,6%	198	36,0%	61	11,1%	34	6,2%	70	12,7%	10	1,8%	6	1,0%	2	0,4%	1	0,2%	3	0,5%	1	0,2%	3	0,5%	0	0,0%	0	0,0%	0	0,0%	0	0,0%	0	0,0%	2	0,4%				
220, Steimker Berg	1.048	420	6	414	40,1%	113	27,3%	136	32,9%	35	8,5%	23	5,6%	83	20,0%	10	2,4%	3	0,7%	1	0,2%	0	0,0%	0	0,0%	0	0,0%	0	0,0%	0	0,0%	0	0,0%	0	0,0%	3	0,7%	1	0,2%	1	0,2%				
512, Almke	570	333	1	332	58,4%	90	27,1%	129	38,9%	24	7,2%	41	12,3%	28	8,4%	7	2,1%	1	0,3%	2	0,6%	4	1,2%	1	0,3%	0	0,0%	0	0,0%	0	0,0%	0	0,0%	0	0,0%	4	1,2%	0	0,0%	0	0,0%				
104, Reislingsen	947	499	2	497	52,7%	134	27,0%	169	34,0%	64	12,9%	35	7,0%	51	10,3%	9	1,8%	5	1,0%	5	1,0%	6	1,2%	0	0,0%	0	0,0%	1	0,2%	3	0,6%	0	0,0%	0	0,0%	0	0,0%	7	1,4%	1	0,2%	0	0,0%	4	0,8%
203, Tiergartenbreite	697	275	4	271	39,5%	73	26,9%	96	35,4%	19	7,0%	27	10,0%	21	7,7%	11	4,1%	4	1,5%	4	1,5%	2	0,7%	0	0,0%	0	0,0%	1	0,4%	0	0,0%	0	0,0%	0	0,0%	0	0,0%	0	0,0%	1	0,4%				
514, Detmerode	966	433	8	425	44,8%	114	26,8%	155	36,5%	31	7,3%	51	12,0%	29	6,8%	20	4,7%	4	0,9%	5	1,2%	4	0,9%	0	0,0%	0	0,0%	3	0,7%	2	0,5%	0	0,0%	3	0,7%	0	0,0%	0	0,0%	2	0,5%	1	0,2%		
312, Laagberg	866	447	3	444	51,6%	118	26,6%	151	34,0%	47	10,6%	47	10,6%	48	10,8%	8	1,8%	1	0,2%	7	1,6%	1	0,2%	3	0,7%	0	0,0%	0	0,0%	0	0,0%	0	0,0%	1	0,2%	0	0,0%	2	0,5%	2	0,5%				
316, Hehlingsen	760	440	3	437	57,9%	116	26,5%	132	30,2%	60	13,7%	42	9,6%	54	12,4%	7	1,6%	6	1,4%	8	1,8%	1	0,2%	0	0,0%	0	0,0%	0	0,0%	0	0,0%	0	0,0%	0	0,0%	4	0,9%	0	0,0%						
118, Wendschott	781	406	10	396	52,0%	105	26,5%	145	36,6%	38	9,6%	33	8,3%	39	9,8%	8	2,0%	2	0,5%	7	1,8%	5	1,3%	1	0,3%	0	0,0%	0	0,0%	0	0,0%	0	0,0%	11	2,8%	0	0,0%	0	0,0%	2	0,5%				
114, Vorsfelde	1.179	574	4	570	48,7%	151	26,5%	210	36,8%	47	8,2%	44	7,7%	87	15,3%	7	1,2%	5	0,9%	7	1,2%	2	0,4%	2	0,4%	0	0,0%	0	0,0%	0	0,0%	0	0,0%	0	0,0%	1	0,2%	1	0,2%	1	0,2%				
112, Vorsfelde	1.050	461	8	453	43,9%	120	26,5%	170	37,5%	52	11,5%	45	9,9%	31	6,8%	17	3,8%	3	0,7%	2	0,4%	1	0,2%	1	0,2%	0	0,0%	0	0,0%	0	0,0%	0	0,0%	4	0,9%	0	0,0%	2	0,4%	1	0,2%				
102, Neuhaus	646	333	0	333	51,5%	88	26,4%	108	32,4%	37	11,1%	31	9,3%	55	16,5%	4	1,2%	1	0,3%	1	0,3%	0	0,0%	0	0,0%	1	0,3%	0	0,0%	0	0,0%	0	0,0%	2	0,6%	0	0,0%	0	0,0%						
211, Heßlingen	858	389	5	384	45,3%	101	26,3%	152	39,6%	29	7,6%	26	6,8%	46	12,0%	9	2,3%	3	0,8%	1	0,3%	3	0,8%	4	1,0%	1	0,3%	0	0,0%	0	0,0%	0	0,0%	0	0,0%	3	0,8%	3	0,8%						
401, Fallersleben	1.038	520	3	517	50,1%	135	26,1%	169	32,7%	57	11,0%	38	7,4%	90	17,4%	8	1,5%	7	1,4%	4	0,8%	0	0,0%	1	0,2%	0	0,0%	0	0,0%	0	0,0%	0	0,0%	4	0,8%	2	0,4%	0	0,0%	1	0,2%				
502, Ehmeh	947	499	12	487	52,7%	127	26,1%	158	32,4%	68	14,0%	35	7,2%	60	12,3%	6	1,2%	3	0,6%	5	1,0%	3	0,6%	1	0,2%	0	0,0%	1	0,2%	0	0,0%	1	0,2%	0	0,0%	1	0,2%	0	0,0%	6	1,2%				
204, Alt-Wolfsburg	827	396	8	388	47,9%	100	25,8%	122	31,4%	48	12,4%	35	9,0%	69	17,8%	6	1,5%</																												

	Wahlbezirk	Wahlberechtigte	Wähler	ungültige Zweitstimmen	gültige Zweitstimmen	Wahlbeteiligung	CDU	SPD	FDP	AFD	GRÜNE	DIE LINKE	Die PARTEI	Tierschutzpartei	FREE WÄHLER	PIRATEN	NPD	V-Partei!	ÖDP	MLPD	DKP	dieBasis	du.	LKR	Die Humanisten	Team Todenhöfer	Voit																				
310, Wohlberg	583	220	3	217	37,7%	41	18,9%	66	30,4%	30	13,8%	26	12,0%	26	12,0%	8	3,7%	3	1,4%	2	0,9%	1	0,5%	1	0,5%	0	0,0%	0	0,0%	0	0,0%	3	1,4%	0	0,0%	0	0,0%	0	0,0%	2	0,9%	1	0,5%	3	1,4%		
519, Detmerode	668	331	8	323	49,6%	60	18,6%	134	41,5%	28	8,7%	33	10,2%	36	11,1%	11	3,4%	3	0,9%	6	1,9%	0	0,0%	1	0,3%	0	0,0%	0	0,0%	0	0,0%	0	0,0%	0	0,0%	0	0,0%	0	0,0%	2	0,6%	3	0,9%				
404, Fallersleben	752	367	8	359	48,8%	66	18,4%	171	47,6%	32	8,9%	35	9,7%	17	4,7%	13	3,6%	6	1,7%	2	0,6%	2	0,6%	4	1,1%	0	0,0%	0	0,0%	1	0,3%	0	0,0%	0	0,0%	0	0,0%	0	0,0%	4	1,1%	1	0,3%				
205, Tiergartenbreite	977	425	14	411	43,5%	74	18,0%	136	33,1%	44	10,7%	79	19,2%	38	9,2%	21	5,1%	3	0,7%	4	1,0%	1	0,2%	1	0,2%	0	0,0%	0	0,0%	1	0,2%	0	0,0%	0	0,0%	0	0,0%	0	0,0%	1	0,2%	1	0,2%				
307, Hohenstein	918	369	6	363	40,2%	63	17,4%	127	35,0%	31	8,5%	65	17,9%	46	12,7%	11	3,0%	4	1,1%	2	0,6%	1	0,3%	1	0,3%	1	0,3%	0	0,0%	1	0,3%	0	0,0%	0	0,0%	0	0,0%	0	0,0%	4	1,1%	3	0,8%				
217, Stadtmitte	1.081	417	6	411	38,6%	71	17,3%	141	34,3%	45	10,9%	40	9,7%	52	12,7%	25	6,1%	4	1,0%	4	1,0%	3	0,7%	1	0,2%	1	0,2%	4	1,0%	2	0,5%	0	0,0%	0	0,0%	0	0,0%	1	0,2%	3	0,7%	4	1,0%				
109, Vorsfelde	766	365	10	355	47,7%	61	17,2%	145	40,8%	30	8,5%	44	12,4%	35	9,9%	13	3,7%	5	1,4%	9	2,5%	3	0,8%	2	0,6%	0	0,0%	0	0,0%	0	0,0%	0	0,0%	0	0,0%	0	0,0%	0	0,0%	0	0,0%	3	0,8%				
215, Schillerteich	743	252	5	247	33,9%	42	17,0%	83	33,6%	24	9,7%	21	8,5%	29	11,7%	28	11,3%	2	0,8%	3	1,2%	1	0,4%	1	0,4%	0	0,0%	0	0,0%	0	0,0%	0	0,0%	0	0,0%	6	2,4%	1	0,4%	0	0,0%	1	0,4%	5	2,0%	0	0,0%
213, Rothenfelde	625	251	7	244	40,2%	41	16,8%	69	28,3%	32	13,1%	30	12,3%	33	13,5%	22	9,0%	2	0,8%	3	1,2%	0	0,0%	2	0,8%	0	0,0%	0	0,0%	0	0,0%	1	0,4%	0	0,0%	0	0,0%	0	0,0%	1	0,4%	1	0,4%				
313, Laagberg	781	324	7	317	41,5%	51	16,1%	84	26,5%	49	15,5%	35	11,0%	45	14,2%	9	2,8%	11	3,5%	8	2,5%	7	2,2%	3	0,9%	0	0,0%	1	0,3%	0	0,0%	0	0,0%	0	0,0%	0	0,0%	0	0,0%	3	0,9%	3	0,9%				
304, Eichelkamp	810	334	9	325	41,2%	52	16,0%	125	38,5%	33	10,2%	51	15,7%	34	10,5%	12	3,7%	3	0,9%	4	1,2%	1	0,3%	2	0,6%	1	0,3%	1	0,3%	1	0,3%	0	0,0%	0	0,0%	0	0,0%	0	0,0%	1	0,3%	0	0,0%				
308, Wohlberg	878	381	6	375	43,4%	59	15,7%	134	35,7%	49	13,1%	44	11,7%	55	14,7%	9	2,4%	6	1,6%	2	0,5%	7	1,9%	2	0,5%	0	0,0%	1	0,3%	0	0,0%	0	0,0%	0	0,0%	0	0,0%	0	0,0%	2	0,5%	3	0,8%				
218, Stadtmitte	644	225	2	223	34,9%	34	15,2%	58	26,0%	23	10,3%	26	11,7%	47	21,1%	12	5,4%	2	0,9%	5	2,2%	2	0,9%	4	1,8%	0	0,0%	0	0,0%	0	0,0%	0	0,0%	0	0,0%	3	1,3%	0	0,0%	3	1,3%						
216, Stadtmitte	932	326	10	316	35,0%	47	14,9%	105	33,2%	26	8,2%	35	11,1%	47	14,9%	21	6,6%	10	3,2%	3	0,9%	3	0,9%	1	0,3%	2	0,6%	0	0,0%	0	0,0%	0	0,0%	0	0,0%	0	0,0%	5	1,6%	0	0,0%	0	0,0%	8	2,5%	3	0,9%

	Wahlbezirk	Wahlberechtigte	Wähler	ungültige Zweitstimmen	gültige Zweitstimmen	Wahlbeteiligung	CDU	SPD	FDP	AFD	GRÜNE	DIE LINKE	Die PARTEI	Tierschutzpartei	FREE WÄHLER	PIRATEN	NPD	V-Partei!	ÖDP	MLPD	DKP	dieBasis	du.	LKR	Die Humanisten	Team Todenhöfer	Voit																		
310, Wohlthberg	583	220	3	217	37,7%	41	18,9%	66	30,4%	30	13,8%	26	12,0%	8	3,7%	3	1,4%	2	0,9%	1	0,5%	1	0,5%	0	0,0%	3	1,4%	0	0,0%	0	0,0%	2	0,9%	0	0,0%	0	0,0%	2	0,9%	1	0,5%	3	1,4%		
519, Detmerode	668	331	8	323	49,6%	60	18,6%	134	41,5%	28	8,7%	33	10,2%	36	11,1%	11	3,4%	3	0,9%	6	1,9%	0	0,0%	1	0,3%	0	0,0%	0	0,0%	0	0,0%	0	0,0%	0	0,0%	0	0,0%	2	0,6%	1	0,3%	2	0,6%	3	0,9%
404, Fallersleben	752	367	8	359	48,8%	66	18,4%	171	47,6%	32	8,9%	35	9,7%	17	4,7%	13	3,6%	6	1,7%	2	0,6%	2	0,6%	4	1,1%	0	0,0%	1	0,3%	0	0,0%	0	0,0%	0	0,0%	0	0,0%	4	1,1%	1	0,3%	4	1,1%		
205, Tiergartenbreite	977	425	14	411	43,5%	74	18,0%	136	33,1%	44	10,7%	79	19,2%	38	9,2%	21	5,1%	3	0,7%	4	1,0%	1	0,2%	1	0,2%	0	0,0%	1	0,2%	0	0,0%	0	0,0%	0	0,0%	0	0,0%	1	0,2%	1	0,2%	1	0,2%		
307, Hohenstein	918	369	6	363	40,2%	63	17,4%	127	35,0%	31	8,5%	65	17,9%	46	12,7%	11	3,0%	4	1,1%	2	0,6%	1	0,3%	1	0,3%	1	0,3%	0	0,0%	1	0,3%	0	0,0%	0	0,0%	0	0,0%	0	0,0%	4	1,1%	3	0,8%		
217, Stadtmitte	1.081	417	6	411	38,6%	71	17,3%	141	34,3%	45	10,9%	40	9,7%	52	12,7%	25	6,1%	4	1,0%	4	1,0%	3	0,7%	1	0,2%	1	0,2%	4	1,0%	2	0,5%	0	0,0%	0	0,0%	0	0,0%	1	0,2%	3	0,7%	4	1,0%		
109, Vorsfelde	766	365	10	355	47,7%	61	17,2%	145	40,8%	30	8,5%	44	12,4%	35	9,9%	13	3,7%	5	1,4%	9	2,5%	3	0,8%	2	0,6%	0	0,0%	0	0,0%	0	0,0%	0	0,0%	0	0,0%	0	0,0%	0	0,0%	0	0,0%	3	0,8%		
215, Schillerteich	743	252	5	247	33,9%	42	17,0%	83	33,6%	24	9,7%	21	8,5%	29	11,7%	28	11,3%	2	0,8%	3	1,2%	1	0,4%	1	0,4%	0	0,0%	0	0,0%	0	0,0%	0	0,0%	0	0,0%	1	0,4%	1	0,4%	5	2,0%	0	0,0%		
213, Rothenfelde	625	251	7	244	40,2%	41	16,8%	69	28,3%	32	13,1%	30	12,3%	33	13,5%	22	9,0%	2	0,8%	3	1,2%	0	0,0%	0	0,0%	0	0,0%	0	0,0%	1	0,4%	1	0,4%	0	0,0%	0	0,0%	0	0,0%	1	0,4%	1	0,4%		
313, Laagberg	781	324	7	317	41,5%	51	16,1%	84	26,5%	49	15,5%	35	11,0%	45	14,2%	9	2,8%	11	3,5%	8	2,5%	7	2,2%	3	0,9%	0	0,0%	1	0,3%	0	0,0%	0	0,0%	0	0,0%	0	0,0%	3	0,9%	3	0,9%				
304, Eichelkamp	810	334	9	325	41,2%	52	16,0%	125	38,5%	33	10,2%	51	15,7%	34	10,5%	12	3,7%	3	0,9%	4	1,2%	1	0,3%	2	0,6%	1	0,3%	1	0,3%	0	0,0%	0	0,0%	0	0,0%	0	0,0%	1	0,3%	0	0,0%				
308, Wohlthberg	878	381	6	375	43,4%	59	15,7%	134	35,7%	49	13,1%	44	11,7%	55	14,7%	9	2,4%	6	1,6%	2	0,5%	7	1,9%	2	0,5%	0	0,0%	1	0,3%	0	0,0%	0	0,0%	0	0,0%	0	0,0%	2	0,5%	3	0,8%				
218, Stadtmitte	644	225	2	223	34,9%	34	15,2%	58	26,0%	23	10,3%	26	11,7%	47	21,1%	12	5,4%	2	0,9%	5	2,2%	2	0,9%	4	1,8%	0	0,0%	0	0,0%	0	0,0%	0	0,0%	0	0,0%	3	1,3%	1	0,4%	3	1,3%				
216, Stadtmitte	932	326	10	316	35,0%	47	14,9%	105	33,2%	26	8,2%	35	11,1%	47	14,9%	21	6,6%	10	3,2%	3	0,9%	3	0,9%	1	0,3%	2	0,6%	0	0,0%	0	0,0%	0	0,0%	0	0,0%	0	0,0%	8	2,5%	3	0,9%				

	Wahlbezirk	Wahlberechtigte	Wähler	ungültige Zweitstimmen	gültige Zweitstimmen	Wahlbeteiligung	CDU	SPD	FDP	AFD	GRÜNE	DIE LINKE	Die PARTEI	Tierschutzpartei	FREE WÄHLER	PIRATEN	NPD	V-Partei!	ÖDP	MLPD	DKP	dieBasis	du.	LKR	Die Humanisten	Team Todenhöfer	Voit																
310, Wohlberg	583	220	3	217	37,7%	41	18,9%	66	30,4%	30	13,8%	26	12,0%	8	3,7%	3	1,4%	2	0,9%	1	0,5%	1	0,5%	0	0,0%	3	1,4%	0	0,0%	0	0,0%	2	0,9%	1	0,5%	3	1,4%						
519, Detmerode	668	331	8	323	49,6%	60	18,6%	134	41,5%	28	8,7%	33	10,2%	36	11,1%	11	3,4%	3	0,9%	6	1,9%	0	0,0%	1	0,3%	0	0,0%	0	0,0%	0	0,0%	0	0,0%	0	0,0%	2	0,6%	3	0,9%				
404, Fallersleben	752	367	8	359	48,8%	66	18,4%	171	47,6%	32	8,9%	35	9,7%	17	4,7%	13	3,6%	6	1,7%	2	0,6%	2	0,6%	0	0,0%	1	0,3%	0	0,0%	0	0,0%	0	0,0%	0	0,0%	4	1,1%	1	0,3%				
205, Tiergartenbreite	977	425	14	411	43,5%	74	18,0%	136	33,1%	44	10,7%	79	19,2%	38	9,2%	21	5,1%	3	0,7%	4	1,0%	1	0,2%	1	0,2%	0	0,0%	1	0,2%	0	0,0%	0	0,0%	0	0,0%	1	0,2%	1	0,2%				
307, Hohenstein	918	369	6	363	40,2%	63	17,4%	127	35,0%	31	8,5%	65	17,9%	46	12,7%	11	3,0%	4	1,1%	2	0,6%	1	0,3%	1	0,3%	1	0,3%	0	0,0%	1	0,3%	0	0,0%	0	0,0%	4	1,1%	3	0,8%				
217, Stadtmitte	1.081	417	6	411	38,6%	71	17,3%	141	34,3%	45	10,9%	40	9,7%	52	12,7%	25	6,1%	4	1,0%	4	1,0%	3	0,7%	1	0,2%	1	0,2%	4	1,0%	2	0,5%	0	0,0%	0	0,0%	9	2,2%	3	0,7%	4	1,0%		
109, Vorsfelde	766	365	10	355	47,7%	61	17,2%	145	40,8%	30	8,5%	44	12,4%	35	9,9%	13	3,7%	5	1,4%	9	2,5%	3	0,8%	2	0,6%	0	0,0%	0	0,0%	0	0,0%	3	0,8%	0	0,0%	0	0,0%	0	0,0%	3	0,8%		
215, Schillerteich	743	252	5	247	33,9%	42	17,0%	83	33,6%	24	9,7%	21	8,5%	29	11,7%	28	11,3%	2	0,8%	3	1,2%	1	0,4%	1	0,4%	0	0,0%	0	0,0%	0	0,0%	6	2,4%	0	0,0%	1	0,4%	5	2,0%	0	0,0%		
213, Rothenfelde	625	251	7	244	40,2%	41	16,8%	69	28,3%	32	13,1%	30	12,3%	33	13,5%	22	9,0%	2	0,8%	3	1,2%	0	0,0%	2	0,8%	0	0,0%	0	0,0%	1	0,4%	5	2,0%	0	0,0%	1	0,4%	1	0,4%				
313, Laagberg	781	324	7	317	41,5%	51	16,1%	84	26,5%	49	15,5%	35	11,0%	45	14,2%	9	2,8%	11	3,5%	8	2,5%	7	2,2%	3	0,9%	0	0,0%	1	0,3%	0	0,0%	0	0,0%	8	2,5%	0	0,0%	3	0,9%	3	0,9%		
304, Eichelkamp	810	334	9	325	41,2%	52	16,0%	125	38,5%	33	10,2%	51	15,7%	34	10,5%	12	3,7%	3	0,9%	4	1,2%	1	0,3%	2	0,6%	1	0,3%	1	0,3%	0	0,0%	3	0,9%	0	0,0%	0	0,0%	1	0,3%	0	0,0%		
308, Wohlberg	878	381	6	375	43,4%	59	15,7%	134	35,7%	49	13,1%	44	11,7%	55	14,7%	9	2,4%	6	1,6%	2	0,5%	7	1,9%	2	0,5%	0	0,0%	1	0,3%	0	0,0%	0	0,0%	2	0,5%	0	0,0%	2	0,5%	3	0,8%		
218, Stadtmitte	644	225	2	223	34,9%	34	15,2%	58	26,0%	23	10,3%	26	11,7%	47	21,1%	12	5,4%	2	0,9%	5	2,2%	2	0,9%	4	1,8%	0	0,0%	0	0,0%	0	0,0%	3	1,3%	0	0,0%	3	1,3%	1	0,4%	3	1,3%		
216, Stadtmitte	932	326	10	316	35,0%	47	14,9%	105	33,2%	26	8,2%	35	11,1%	47	14,9%	21	6,6%	10	3,2%	3	0,9%	3	0,9%	1	0,3%	2	0,6%	0	0,0%	0	0,0%	5	1,6%	0	0,0%	0	0,0%	0	0,0%	8	2,5%	3	0,9%

Wolfsburg, gesamt
-ohne Briefwahl-

Wahlbezirk	Wahlberechtigte	Wähler	ungültige Zweitstimmen	gültige Zweitstimmen	Wahlbeteiligung	CDU	SPD	FDP	AID	GRÜNE	DIE LINKE	Die PARTEI	Tierschutzpartei	FREE WÄHLER	PIRATEN	NPD	V-Partei	ÖDP	MLPD	DKP	dieBasis	du.	LKR	Die Humanisten	Team Todenhöfer	Voit													
303, Klieversberg	825	309	2	307	37,5%	126	41,0%	77	25,1%	35	11,4%	21	6,8%	35	11,4%	5	1,6%	0	0,0%	2	0,7%	0	0,0%	1	0,3%	3	1,0%	0	0,0%	0	0,0%	0	0,0%						
505, Mörse	929	474	7	467	51,0%	158	33,8%	138	29,6%	57	12,2%	50	10,7%	51	10,9%	5	1,1%	1	0,2%	0	0,0%	2	0,4%	0	0,0%	3	0,6%	0	0,0%	0	0,0%	2	0,4%	0	0,0%				
124, Sandkamp	446	249	2	247	55,8%	82	33,2%	93	37,7%	21	8,5%	9	3,6%	21	8,5%	4	1,6%	3	1,2%	2	0,8%	1	0,4%	1	0,4%	0	0,0%	0	0,0%	5	2,0%	0	0,0%	2	0,8%	4	1,6%		
201, Kreuzheide	716	359	8	351	50,1%	113	32,2%	107	30,5%	28	8,0%	28	8,0%	9	2,6%	4	1,1%	1	0,3%	0	0,0%	0	0,0%	2	0,6%	0	0,0%	2	0,6%	0	0,0%	2	0,6%	3	0,9%	0	0,0%		
410, Fallersleben	858	452	9	443	52,7%	139	31,4%	155	35,0%	37	8,4%	38	8,6%	45	10,2%	6	1,4%	4	0,9%	3	0,7%	4	0,9%	1	0,2%	1	0,2%	1	0,2%	7	1,6%	0	0,0%	2	0,5%	1	0,2%		
319, Nordsteimke	1.026	526	9	517	51,3%	162	31,3%	160	30,9%	67	13,0%	50	9,7%	64	12,4%	4	0,8%	2	0,4%	1	0,2%	2	0,4%	1	0,2%	0	0,0%	0	0,0%	0	0,0%	0	0,0%	3	0,6%	1	0,2%		
106, Reislingsen	810	398	6	392	49,1%	122	31,1%	134	34,2%	28	7,1%	45	11,5%	43	11,0%	5	1,3%	1	0,3%	3	0,8%	0	0,0%	0	0,0%	0	0,0%	4	1,0%	0	0,0%	0	0,0%	2	0,5%	4	1,0%		
101, Neuhaus	588	297	4	293	50,5%	85	29,0%	76	25,9%	39	13,3%	31	10,6%	43	14,7%	8	2,7%	2	0,7%	1	0,3%	3	1,0%	1	0,3%	0	0,0%	1	0,3%	0	0,0%	0	0,0%	2	0,7%	0	0,0%		
117, Vorsfelde	711	384	9	375	54,0%	107	28,5%	134	35,7%	29	7,7%	36	9,6%	27	7,2%	12	3,2%	6	1,6%	5	1,3%	2	0,5%	0	0,0%	0	0,0%	0	0,0%	5	1,3%	1	0,3%	0	0,0%	2	0,5%	0	0,0%
501, Ehmeh	925	474	7	467	51,2%	133	28,5%	130	27,8%	60	12,8%	31	6,6%	68	14,6%	16	3,4%	3	0,6%	6	1,3%	2	0,4%	2	0,4%	0	0,0%	0	0,0%	7	1,5%	0	0,0%	2	0,4%	2	0,4%		
125, Kästorf	856	483	4	479	56,4%	136	28,4%	160	34,7%	52	10,9%	57	11,9%	31	6,5%	9	1,9%	3	0,6%	8	1,7%	1	0,2%	6	1,3%	0	0,0%	1	0,2%	6	1,3%	1	0,2%	0	0,0%	1	0,2%		
409, Fallersleben	952	506	4	502	53,2%	142	28,3%	173	34,5%	50	10,0%	31	6,2%	78	15,5%	11	2,2%	1	0,2%	3	0,6%	2	0,4%	1	0,2%	0	0,0%	1	0,2%	0	0,0%	0	0,0%	6	1,2%	0	0,0%		
507, Mörse	972	456	6	450	46,9%	127	28,3%	138	30,7%	67	14,9%	24	5,3%	57	12,7%	7	1,6%	0	0,0%	0	0,0%	0	0,0%	0	0,0%	10	2,2%	0	0,0%	0	0,0%	0	0,0%	1	0,2%	0	0,0%		
515, Detmerode	946	433	7	426	45,8%	120	28,2%	162	38,0%	27	6,3%	34	8,0%	43	10,1%	17	4,0%	5	1,2%	3	0,7%	2	0,5%	2	0,5%	0	0,0%	2	0,5%	1	0,2%	0	0,0%	5	1,2%	0	0,0%		
518, Detmerode	770	352	4	348	45,7%	98	28,2%	128	36,8%	30	8,6%	24	6,9%	31	8,9%	17	4,9%	1	0,3%	2	0,6%	3	0,9%	2	0,6%	0	0,0%	0	0,0%	7	2,0%	0	0,0%	1	0,3%	0	0,0%		
510, Heiligendorf	822	447	1	446	54,4%	124	27,8%	137	30,7%	59	13,2%	42	9,4%	50	11,2%	12	2,7%	4	0,9%	3	0,7%	0	0,0%	1	0,2%	5	1,1%	0	0,0%	0	0,0%	0	0,0%	1	0,3%	3	0,7%		
411, Süfeld	673	355	5	350	52,7%	97	27,7%	139	39,7%	32	9,1%	21	6,0%	34	9,7%	6	1,7%	4	1,1%	3	0,9%	3	0,9%	2	0,6%	0	0,0%	1	0,3%	0	0,0%	0	0,0%	8	2,3%	0	0,0%		
318, Barnstorf	979	555	5	550	56,7%	152	27,6%	198	36,0%	61	11,1%	34	6,2%	70	12,7%	10	1,8%	2	0,4%	1	0,2%	3	0,5%	1	0,2%	3	0,5%	0	0,0%	6	1,1%	1	0,2%	0	0,0%	1	0,2%		
220, Steimker Berg	1.048	420	6	414	40,1%	113	27,3%	136	32,9%	35	8,5%	23	5,6%	83	20,0%	10	2,4%	3	0,7%	1	0,2%	0	0,0%	0	0,0%	0	0,0%	0	0,0%	4	1,0%	0	0,0%	1	0,2%	3	0,7%		
512, Almke	570	333	1	332	58,4%	90	27,1%	129	38,9%	24	7,2%	41	12,3%	28	8,4%	7	2,1%	1	0,3%	2	0,6%	4	1,2%	1	0,3%	0	0,0%	0	0,0%	4	1,2%	0	0,0%	1	0,3%	0	0,0%		
104, Reislingsen	947	499	2	497	52,7%	134	27,0%	169	34,0%	64	12,9%	35	7,0%	51	10,3%	9	1,8%	5	1,0%	5	1,0%	6	1,2%	0	0,0%	0	0,0%	3	0,6%	0	0,0%	0	0,0%	7	1,4%	1	0,2%		
203, Tiergartenbreite	697	275	4	271	39,5%	73	26,9%	96	35,4%	19	7,0%	27	10,0%	21	7,7%	11	4,1%	4	1,5%	4	1,5%	2	0,7%	0	0,0%	1	0,4%	0	0,0%	6	2,2%	0	0,0%	1	0,3%	0	0,0%		
514, Detmerode	966	433	8	425	44,8%	114	26,8%	155	36,5%	31	7,3%	51	12,0%	29	6,8%	20	4,7%	4	0,9%	5	1,2%	4	0,9%	0	0,0%	3	0,7%	2	0,5%	0	0,0%	3	0,7%	0	0,0%				
312, Laagberg	866	447	3	444	51,6%	118	26,6%	151	34,0%	47	10,6%	47	10,6%	48	10,8%	8	1,8%	1	0,2%	7	1,6%	1	0,2%	3	0,7%	0	0,0%	0	0,0%	8	1,8%	0	0,0%	1	0,2%	2	0,5%		
316, Hehlingsen	760	440	3	437	57,9%	116	26,5%	132	30,2%	60	13,7%	42	9,6%	54	12,4%	7	1,6%	1	0,2%	0	0,0%	0	0,0%	0	0,0%	0	0,0%	7	1,6%	0	0,0%	0	0,0%	1	0,2%	4	0,9%		
118, Wendschott	781	406	10	396	52,0%	105	26,5%	145	36,6%	38	9,6%	33	8,3%	39	9,8%	8	2,0%	2	0,5%	7	1,8%	5	1,3%	1	0,3%	0	0,0%	0	0,0%	11	2,8%	0	0,0%	1	0,3%	0	0,0%		
114, Vorsfelde	1.179	574	4	570	48,7%	151	26,5%	210	36,8%	47	8,2%	44	7,7%	87	15,3%	7	1,2%	5	0,9%	7	1,2%	2	0,4%	0	0,0%	0	0,0%	4	0,7%	0	0,0%	0	0,0%	1	0,2%	1	0,2%		
112, Vorsfelde	1.050	461	8	453	43,9%	120	26,5%	170	37,5%	52	11,5%	45	9,9%	31	6,8%	17	3,8%	3	0,7%	2	0,4%	1	0,2%	1	0,2%	0	0,0%	0	0,0%	4	0,9%	0	0,0%	2	0,4%	1	0,2%		
102, Neuhaus	646	333	0	333	51,5%	88	26,4%	108	32,4%	37	11,1%	31	9,3%	55	16,5%	4	1,2%	1	0,3%	0	0,0%	0	0,0%	1	0,3%	0	0,0%	2	0,6%	0	0,0%	1	0,3%	0	0,0%	2	0,4%		
211, Heßlingen	858	389	5	384	45,3%	101	26,3%	152	39,6%	29	7,6%	26	6,8%	46	12,0%	9	2,3%	3	0,8%	1	0,3%	3	0,8%	4	1,0%	1	0,3%	0	0,0%	0	0,0%	0	0,0%	3	0,8%	3	0,8%		
401, Fallersleben	1.038	520	3	517	50,1%	135	26,1%	169	32,7%	57	11,0%	38	7,4%	90	17,4%	8	1,5%	7	1,4%	4	0,8%	0	0,0%	1	0,2%	0	0,0%	4	0,8%	2	0,4%	0	0,0%	1	0,2%	0	0,0%		
502, Ehmeh	947	499	12	487	52,7%	127	26,1%	158	32,4%	68	14,0%	35	7,2%	60	12,3%	6	1,2%	3	0,6%	5	1,0%	3	0,6%	1	0,2%	0	0,0%	12	2,5%	0	0,0%	0	0,0%	6	1,2%	0	0,0%		
204, Alt-Wolfsburg	827	396	8	388	47,9%	100	25,8%	122	31,4%	48	12,4%	35	9,0%	69	17,8%	6	1,5%	1	0,3%	1	0,3%	3	0,8%	0	0,0%	0	0,0%	2	0,5%	0	0,0%	0	0,0%	0	0,0%	0	0,0%		
506, Mörse	873	513	3	510	58,8%	131	25,7%	133	26,1%	82	16,1%	63	12,4%	51	10,0%	11	2,2%	4	0,8%	3	0,6%	0	0,0%	1	0,2%	0	0,0%	19	3,7%	0	0,0%	0	0,0%	7	1,4%	0	0,0%		
320, Nordsteimke	839	460	3	457	54,8%	117	25,6%	125	27,4%	44	9,6%	56	12,3%	74	16,2%	9	2,0%	2	0,4%	7	1,5%	5	1,1%	0	0,0%	1	0,2%	2	0,4%	0	0,0%	0	0,0%	8	1,8%	0	0,0%		
206, Tiergartenbreite	766	356	4	352	46,5%	90	25,6%	113	32,1%	27	7,7%	48	13,6%	39	11,1%	16	4,5%	0	0,0%	5	1,4%	6	1,7%	1	0,3%	1	0,3%	0	0,0%	1	0,3%	1	0,3%	0	0,0%	0	0,0%		
115, Vorsfelde	711	364	4	360	51,2%	92	25,6%	144	40,0%	34	9,4%	40	11,1%	26	7,2%	7	1,9%	1	0,3%	4	1,1%	3	0,8%	1	0,3%	1	0,3%	0	0,0%	3	0,8%	0	0,0%	0	0,0%	1	0,3%		
509, Hattorf	634	376	4	372	59,3%	95	25,5%	138	37,1%	32	8,6%	35	9,4%	38	10,2%	13	3,5%	1	0,3%	0	0,0%	0	0,0%	3	0,8%	0	0,0%	6	1,6%	0	0,0%	0	0,0%	1	0,3%	0	0,0%		
120, Wendschott	1.124	632	1	631	56,2%	159	25,2%	203	32,2%	79	12,5%	65	10,3%	80	12,7%	15	2,4%	6	1,0%	5	0,8%	2	0,3%	4	0,6%	0	0,0%	0	0,0%	8	1,3%	0	0,0%	0	0,0%	1	0,2%		
403, Fallersleben	728	361	15	346	49,6%	87	25,1%	136	39,3%	33	9,5%	25	7,2%	42	12,1%	13	3,8%	3	0,9%	2	0,6%	1	0,3%	0	0,0%	0	0,0%	0	0,0%	1	0,3%	0	0,0%	0	0,0%	1	0,3%		
412, Süfeld	688	356	3	353	51,7%	88	24,9%	137	38,8%	42	11,9%	24	6,8%	33	9,3%	6	1,7%	5	1,4%	1	0,3%	9	2,5%	1	0,3%	1	0,3%	0	0,0%	4	1,1%	1	0,3%	0	0,0%	0	0,0%		
103, Reislingsen	923	486	4	482																																			

	Wahlbezirk	Wahlberechtigte	Wähler	ungültige Zweitstimmen	gültige Zweitstimmen	Wahlbeteiligung	CDU	SPD	FDP	AFD	GRÜNE	DIE LINKE	Die PARTEI	Tierschutzpartei	FREE WÄHLER	PIRATEN	NPD	V-Partei!	ÖDP	MLPD	DKP	dieBasis	du.	LKR	Die Humanisten	Team Todenhöfer	Voit																				
310, Wohlberg	583	220	3	217	37,7%	41	18,9%	66	30,4%	30	13,8%	26	12,0%	8	3,7%	3	1,4%	2	0,9%	1	0,5%	1	0,5%	0	0,0%	0	0,0%	3	1,4%	0	0,0%	3	1,4%														
519, Detmerode	668	331	8	323	49,6%	60	18,6%	134	41,5%	28	8,7%	33	10,2%	36	11,1%	11	3,4%	3	0,9%	6	1,9%	0	0,0%	1	0,3%	0	0,0%	0	0,0%	5	1,5%	1	0,3%	0	0,0%	3	0,9%										
404, Fallersleben	752	367	8	359	48,8%	66	18,4%	171	47,6%	32	8,9%	35	9,7%	17	4,7%	13	3,6%	6	1,7%	2	0,6%	2	0,6%	4	1,1%	0	0,0%	1	0,3%	0	0,0%	0	0,0%	1	0,3%												
205, Tiergartenbreite	977	425	14	411	43,5%	74	18,0%	136	33,1%	44	10,7%	79	19,2%	38	9,2%	21	5,1%	3	0,7%	4	1,0%	1	0,2%	1	0,2%	0	0,0%	1	0,2%	0	0,0%	0	0,0%	0	0,0%	1	0,2%										
307, Hohenstein	918	369	6	363	40,2%	63	17,4%	127	35,0%	31	8,5%	65	17,9%	46	12,7%	11	3,0%	4	1,1%	2	0,6%	1	0,3%	1	0,3%	1	0,3%	0	0,0%	3	0,8%	0	0,0%	0	0,0%	3	0,8%										
217, Stadtmitte	1.081	417	6	411	38,6%	71	17,3%	141	34,3%	45	10,9%	40	9,7%	52	12,7%	25	6,1%	4	1,0%	4	1,0%	3	0,7%	1	0,2%	1	0,2%	4	1,0%	2	0,5%	0	0,0%	0	0,0%	9	2,2%	0	0,0%	1	0,2%	1	0,2%	0	0,0%	4	1,0%
109, Vorsfelde	766	365	10	355	47,7%	61	17,2%	145	40,8%	30	8,5%	44	12,4%	35	9,9%	13	3,7%	5	1,4%	9	2,5%	3	0,8%	2	0,6%	2	0,6%	0	0,0%	3	0,8%	0	0,0%	0	0,0%	0	0,0%	0	0,0%	0	0,0%	3	0,8%				
215, Schillerteich	743	252	5	247	33,9%	42	17,0%	83	33,6%	24	9,7%	21	8,5%	29	11,7%	28	11,3%	2	0,8%	3	1,2%	1	0,4%	1	0,4%	0	0,0%	0	0,0%	6	2,4%	1	0,4%	0	0,0%	1	0,4%	0	0,0%	0	0,0%	0	0,0%				
213, Rothenfelde	625	251	7	244	40,2%	41	16,8%	69	28,3%	32	13,1%	30	12,3%	33	13,5%	22	9,0%	2	0,8%	3	1,2%	0	0,0%	0	0,0%	0	0,0%	0	0,0%	5	2,0%	1	0,4%	0	0,0%	0	0,0%	0	0,0%	0	0,0%	1	0,4%				
313, Laagberg	781	324	7	317	41,5%	51	16,1%	84	26,5%	49	15,5%	35	11,0%	45	14,2%	9	2,8%	11	3,5%	8	2,5%	7	2,2%	3	0,9%	0	0,0%	1	0,3%	0	0,0%	8	2,5%	0	0,0%	0	0,0%	0	0,0%	0	0,0%	3	0,9%				
304, Eichelkamp	810	334	9	325	41,2%	52	16,0%	125	38,5%	33	10,2%	51	15,7%	34	10,5%	12	3,7%	3	0,9%	4	1,2%	1	0,3%	2	0,6%	1	0,3%	1	0,3%	3	0,9%	1	0,3%	0	0,0%	0	0,0%	0	0,0%	0	0,0%	0	0,0%				
308, Wohlberg	878	381	6	375	43,4%	59	15,7%	134	35,7%	49	13,1%	44	11,7%	55	14,7%	9	2,4%	6	1,6%	2	0,5%	7	1,9%	2	0,5%	0	0,0%	1	0,3%	0	0,0%	0	0,0%	0	0,0%	0	0,0%	0	0,0%	0	0,0%	3	0,8%				
218, Stadtmitte	644	225	2	223	34,9%	34	15,2%	58	26,0%	23	10,3%	26	11,7%	47	21,1%	12	5,4%	2	0,9%	5	2,2%	2	0,9%	4	1,8%	0	0,0%	0	0,0%	3	1,3%	0	0,0%	0	0,0%	3	1,3%	0	0,0%	3	1,3%						
216, Stadtmitte	932	326	10	316	35,0%	47	14,9%	105	33,2%	26	8,2%	35	11,1%	47	14,9%	21	6,6%	10	3,2%	3	0,9%	3	0,9%	1	0,3%	2	0,6%	0	0,0%	0	0,0%	5	1,6%	0	0,0%	0	0,0%	0	0,0%	0	0,0%	3	0,9%				

Wolfsburg, gesamt
-ohne Briefwahl-

	Wahlbezirk	Wahlberechtigte	Wähler	ungültige Zweitstimmen	gültige Zweitstimmen	Wahlbeteiligung	CDU	SPD	FDP	AID	GRÜNE	DIE LINKE	Die PARTEI	Tierschutzpartei	FREE WÄHLER	PIRATEN	NPD	V-Partei	ÖDP	MLPD	DKP	dieBasis	du.	LKR	Die Humanisten	Team Todenhöfer	Volt														
310, Wohltberg	583	220	3	217	37,7%	41	18,9%	66	30,4%	30	13,8%	26	12,0%	26	12,0%	8	3,7%	3	1,4%	2	0,9%	1	0,5%	1	0,5%	1	0,5%	1	0,5%	3	1,4%	3	1,4%								
218, Stadtmitte	644	225	2	223	34,9%	34	15,2%	58	26,0%	23	10,3%	26	11,7%	47	21,1%	12	5,4%	2	0,9%	5	2,2%	2	0,9%	4	1,8%	0	0,0%	0	0,0%	3	1,3%	1	0,4%	3	1,3%						
502, Ehmeh	947	499	12	487	52,7%	127	26,1%	158	32,4%	68	14,0%	35	7,2%	60	12,3%	6	1,2%	3	0,6%	5	1,0%	3	0,6%	1	0,2%	0	0,0%	1	0,2%	0	0,0%	1	0,2%	0	0,0%	6	1,2%				
309, Wohltberg	672	273	0	273	40,6%	64	23,5%	85	31,1%	31	11,4%	36	13,2%	30	11,0%	9	3,3%	1	0,4%	3	1,1%	3	1,1%	1	0,4%	0	0,0%	0	0,0%	12	2,5%	0	0,0%	1	0,2%	0	0,0%	6	1,2%		
314, Laagberg	767	291	8	283	37,9%	66	23,3%	91	32,2%	22	7,8%	49	17,3%	24	8,5%	12	4,2%	0	0,0%	5	1,8%	5	1,8%	0	0,0%	0	0,0%	0	0,0%	6	2,1%	0	0,0%	0	0,0%	0	0,0%	3	1,1%		
508, Hattorf	841	512	7	505	60,9%	123	24,4%	183	36,2%	65	12,9%	39	7,7%	60	11,9%	7	1,4%	3	0,6%	6	1,2%	2	0,4%	2	0,4%	0	0,0%	0	0,0%	7	1,4%	1	0,2%	0	0,0%	2	0,4%	5	1,0%		
305, Eichelkamp	714	307	2	305	43,0%	61	20,0%	89	29,2%	25	8,2%	48	15,7%	42	13,8%	18	5,9%	3	1,0%	4	1,3%	1	0,3%	3	1,0%	0	0,0%	0	0,0%	7	2,3%	0	0,0%	1	0,3%	0	0,0%	3	1,0%		
301, Rabenberg	938	417	9	408	44,5%	91	22,3%	138	33,8%	46	11,3%	38	9,3%	48	11,8%	19	4,7%	6	1,5%	6	1,5%	0	0,0%	1	0,2%	0	0,0%	1	0,2%	5	1,2%	2	0,5%	0	0,0%	2	0,5%	4	1,0%		
217, Stadtmitte	1.081	417	6	411	38,6%	71	17,3%	141	34,3%	45	10,9%	40	9,7%	52	12,7%	25	6,1%	4	1,0%	4	1,0%	3	0,7%	1	0,2%	1	0,2%	2	0,5%	0	0,0%	1	0,2%	1	0,2%	3	0,7%	4	1,0%		
517, Detmerode	822	421	8	413	51,2%	91	22,0%	160	38,7%	20	4,8%	67	16,2%	38	9,2%	12	2,9%	4	1,0%	6	1,5%	3	0,7%	0	0,0%	0	0,0%	2	0,5%	1	0,2%	0	0,0%	0	0,0%	0	0,0%	3	0,7%	4	1,0%
216, Stadtmitte	932	326	10	316	35,0%	47	14,9%	105	33,2%	26	8,2%	35	11,1%	47	14,9%	21	6,6%	10	3,2%	3	0,9%	3	0,9%	1	0,3%	2	0,6%	0	0,0%	5	1,6%	0	0,0%	0	0,0%	8	2,5%	3	0,9%		
313, Laagberg	781	324	7	317	41,5%	51	16,1%	84	26,5%	49	15,5%	35	11,0%	45	14,2%	9	2,8%	11	3,5%	8	2,5%	0	0,0%	1	0,3%	0	0,0%	0	0,0%	8	2,5%	0	0,0%	0	0,0%	3	0,9%	3	0,9%		
221, Steimker Gärten	516	214	2	212	41,5%	50	23,6%	61	28,8%	33	15,6%	11	5,2%	41	19,3%	4	1,9%	1	0,5%	1	0,5%	0	0,0%	0	0,0%	0	0,0%	0	0,0%	1	0,5%	0	0,0%	0	0,0%	5	2,4%	2	0,9%		
123, Warmenau	398	214	1	213	53,8%	52	24,4%	75	35,2%	24	11,3%	30	14,1%	20	9,4%	3	1,4%	2	0,9%	1	0,5%	0	0,0%	0	0,0%	0	0,0%	0	0,0%	3	1,4%	0	0,0%	0	0,0%	0	0,0%	0	0,0%	2	0,9%
519, Detmerode	668	331	8	323	49,6%	60	18,6%	134	41,5%	28	8,7%	33	10,2%	36	11,1%	11	3,4%	3	0,9%	6	1,9%	0	0,0%	1	0,3%	0	0,0%	0	0,0%	5	1,5%	1	0,3%	0	0,0%	0	0,0%	2	0,6%	3	0,9%
212, Hellwinkel	904	446	12	434	49,3%	102	23,5%	140	32,3%	50	11,5%	52	12,0%	52	12,0%	14	3,2%	5	1,2%	3	0,7%	0	0,0%	0	0,0%	0	0,0%	0	0,0%	5	1,2%	1	0,2%	0	0,0%	1	0,2%	0	0,0%	4	0,9%
219, Köhlerberg	848	346	4	342	40,8%	65	19,0%	115	33,6%	35	10,2%	31	9,1%	58	17,0%	11	3,2%	4	1,2%	6	1,8%	4	1,2%	1	0,3%	0	0,0%	2	0,6%	0	0,0%	0	0,0%	0	0,0%	2	0,6%	3	0,9%		
109, Vorsfelde	766	365	10	355	47,7%	61	17,2%	145	40,8%	30	8,5%	44	12,4%	35	9,9%	13	3,7%	5	1,4%	9	2,5%	3	0,8%	2	0,6%	0	0,0%	0	0,0%	3	0,8%	0	0,0%	0	0,0%	0	0,0%	0	0,0%	3	0,8%
307, Hohenstein	918	369	6	363	40,2%	63	17,4%	127	35,0%	31	8,5%	65	17,9%	46	12,7%	11	3,0%	4	1,1%	2	0,6%	1	0,3%	1	0,3%	1	0,3%	0	0,0%	3	0,8%	0	0,0%	0	0,0%	4	1,1%	3	0,8%		
104, Reislingsen	947	499	2	497	52,7%	134	27,0%	169	34,0%	64	12,9%	35	7,0%	51	10,3%	9	1,8%	5	1,0%	5	1,0%	6	1,2%	0	0,0%	1	0,2%	3	0,6%	0	0,0%	3	0,6%	0	0,0%	4	0,8%	4	0,8%		
308, Wohltberg	878	381	6	375	43,4%	59	15,7%	134	35,7%	49	13,1%	44	11,7%	55	14,7%	9	2,4%	6	1,6%	2	0,5%	7	1,9%	2	0,5%	0	0,0%	1	0,3%	0	0,0%	0	0,0%	0	0,0%	2	0,5%	3	0,8%		
211, Heßlingen	858	389	5	384	45,3%	101	26,3%	152	39,6%	29	7,6%	26	6,8%	46	12,0%	9	2,3%	3	0,8%	4	1,0%	1	0,3%	0	0,0%	0	0,0%	0	0,0%	3	0,8%	0	0,0%	0	0,0%	3	0,8%	3	0,8%		
413, Sülfeld	937	520	4	516	55,5%	111	21,5%	161	31,2%	65	12,6%	60	11,6%	81	15,7%	11	2,1%	6	1,2%	5	1,0%	6	1,2%	0	0,0%	1	0,2%	0	0,0%	4	0,8%	0	0,0%	0	0,0%	1	0,2%	0	0,0%	4	0,8%
415, Westhagen	1.114	433	5	428	38,9%	101	23,6%	123	28,7%	45	10,5%	90	21,0%	24	5,6%	14	3,3%	4	0,9%	8	1,9%	2	0,5%	2	0,5%	0	0,0%	0	0,0%	2	0,5%	0	0,0%	1	0,2%	0	0,0%	9	2,1%	3	0,7%
110, Vorsfelde	754	354	8	346	46,9%	66	19,1%	128	37,0%	30	8,7%	52	15,0%	23	6,6%	19	5,5%	6	1,7%	3	0,9%	0	0,0%	1	0,3%	0	0,0%	1	0,3%	0	0,0%	6	1,7%	0	0,0%	2	0,6%	4	1,2%	2	0,6%
306, Hohenstein	992	359	7	352	36,2%	70	19,9%	119	33,8%	35	9,9%	41	11,6%	39	11,1%	12	3,4%	5	1,4%	9	2,6%	2	0,6%	2	0,6%	1	0,3%	0	0,0%	6	1,7%	1	0,3%	0	0,0%	4	1,1%	2	0,6%		
302, Rabenberg	839	377	6	371	44,9%	79	21,3%	146	39,4%	44	11,9%	29	7,8%	39	10,5%	9	2,4%	2	0,5%	3	0,8%	4	1,1%	2	0,5%	1	0,3%	0	0,0%	7	1,9%	0	0,0%	1	0,3%	1	0,3%	2	0,5%		
117, Vorsfelde	711	384	9	375	54,0%	107	28,5%	134	35,7%	29	7,7%	36	9,6%	27	7,2%	12	3,2%	6	1,6%	6	1,6%	5	1,3%	2	0,5%	2	0,5%	0	0,0%	5	1,3%	1	0,3%	0	0,0%	1	0,3%	0	0,0%	2	0,5%
210, Hellwinkel	896	392	13	379	43,8%	94	24,8%	118	31,1%	32	8,4%	56	14,8%	27	7,1%	21	5,5%	8	2,1%	4	1,1%	1	0,3%	0	0,0%	3	0,8%	0	0,0%	3	0,8%	0	0,0%	9	2,4%	2	0,5%				
106, Reislingsen	810	398	6	392	49,1%	122	31,1%	134	34,2%	28	7,1%	45	11,5%	43	11,0%	5	1,3%	1	0,3%	3	0,8%	0	0,0%	0	0,0%	0	0,0%	0	0,0%	4	1,0%	0	0,0%	0	0,0%	4	1,0%	2	0,5%		
118, Wendschott	781	406	10	396	52,0%	105	26,5%	145	36,6%	38	9,6%	33	8,3%	39	9,8%	8	2,0%	2	0,5%	7	1,8%	5	1,3%	1	0,3%	0	0,0%	0	0,0%	11	2,8%	0	0,0%	0	0,0%	0	0,0%	0	0,0%	2	0,5%
407, Fallersleben	918	404	8	396	44,0%	94	23,7%	153	38,6%	39	9,8%	24	6,1%	41	10,4%	11	2,8%	3	0,8%	4	1,0%	8	2,0%	3	0,8%	2	0,5%	0	0,0%	7	1,8%	0	0,0%	0	0,0%	3	0,8%	2	0,5%		
120, Wendschott	1.124	632	1	631	56,2%	159	25,2%	203	32,2%	79	12,5%	65	10,3%	80	12,7%	15	2,4%	6	1,0%	5	0,8%	2	0,3%	4	0,6%	0	0,0%	0	0,0%	8	1,3%	0	0,0%	1	0,2%	1	0,2%	3	0,5%		
312, Laagberg	866	447	3	444	51,6%	118	26,6%	151	34,0%	47	10,6%	47	10,6%	48	10,8%	8	1,8%	1	0,2%	7	1,6%	0	0,0%	0	0,0%	0	0,0%	0	0,0%	8	1,8%	0	0,0%	2	0,5%	2	0,5%				
112, Vorsfelde	1.050	461	8	453	43,9%	120	26,5%	170	37,5%	52	11,5%	45	9,9%	31	6,8%	17	3,8%	3	0,7%	2	0,4%	1	0,2%	1	0,2%	0	0,0%	0	0,0%	4	0,9%	0	0,0%	2	0,4%	1	0,2%	2	0,5%		
213, Rothenfelde	625	251	7	244	40,2%	41	16,8%	69	28,3%	32	13,1%	30	12,3%	33	13,5%	22	9,0%	2	0,8%	0	0,0%	0	0,0%	0	0,0%	1	0,4%	5	2,0%	1	0,4%	0	0,0%	1	0,4%	1	0,4%				
121, Velstove	847	495	2	493	58,4%	122	24,3%	148	30,0%	65	13,2%	49	9,9%	77	15,6%	12	2,4%	2	0,4%	3	0,6%	7	1,4%	1	0,2%	0	0,0%	0	0,0%	4	0,8%	0	0,0%	0	0,0%	0	0,0%	2	0,4%		
214, Schillertich	777	278	9	269	35,8%	60	22,7%	98	36,4%	27	10,0%	22	8,2%	34	12,6%	15	5,6%	3	1,1%	3	1,1%	3	1,1%	1	0,4%	0	0,0%	1	0,4%	0	0,0%	0	0,0%	0	0,0%	1	0,4%	1	0,4%		
203, Tiergartenbreite	697	275	4	271	39,5%	73	26,9%	96	35,4%	19	7,0%	27	10,0%	21	7,7%	11	4,1%	5	1,8%	5	1,8%	4	1,5%	2	0,7%	0	0,0%	1	0,4%	0	0,0%	6	2,2%	0	0,0%	0	0,0%	1	0,4%		
318, Barnstorf																																									

Straßenverzeichnis Kommunalwahl 2021

Wahlbezirk	Straße, Hausnummer, Ortsteil
101	Alexanderberg Hnr. 1 - 29, Neuhaus
101	Am Seeteich Hnr. 1 - 21, Neuhaus
101	Am Steinkopf Hnr. 1 - 33, Neuhaus
101	An der Wasserburg Hnr. 1 - 16, Neuhaus
101	Burgallee Hnr. 1 - 48, Neuhaus
101	Försterberg Hnr. 1 - 8, Neuhaus
101	Immenteich Hnr. 2 - 4, Neuhaus
101	Karl-Ferdinand-Braun-Ring Hnr. 1 - 5, Neuhaus
101	Mittelbreite Hnr. 1 - 33, Neuhaus
101	Parkweg Hnr. 1 - 3, Neuhaus
101	Raumeholz Hnr. 1 - 21, Neuhaus
101	Rohrkolbenring Hnr. 1 - 24, Neuhaus
101	Sandkrug Hnr. 1 - 1, Neuhaus
101	Sandkrugstraße Hnr. 1 - 19, Neuhaus
101	Sonnentauweg Hnr. 1 - 17, Neuhaus
101	Teichrosenweg Hnr. 1 - 5, Neuhaus
102	Irisstraße Hnr. 1 - 8, Neuhaus
102	Karl-Ferdinand-Braun-Ring Hnr. 7 - 7, Neuhaus
102	Max-von-Laue-Weg Hnr. 2 - 19, Neuhaus
102	Schachblumenring Hnr. 3 - 29, Neuhaus
102	Schilfstraße Hnr. 1 - 10, Neuhaus
102	Seekannenring Hnr. 1 - 42, Neuhaus
102	Seerosenstraße Hnr. 2 - 47, Neuhaus
102	Tannenwedelring Hnr. 3 - 24, Neuhaus
102	Trollblumenring Hnr. 1 - 30, Neuhaus
102	Wasserfederring Hnr. 3 - 49, Neuhaus
102	Wassersternweg Hnr. 1 - 4, Neuhaus
102	Wilhelm-Carl-Wien-Straße Hnr. 4 - 18, Neuhaus
102	Wollgrasweg Hnr. 1 - 93, Neuhaus
103	Beesestraße Hnr. 1 - 1, Reislingen
103	Benzstraße Hnr. 1 - 33, Reislingen
103	Borsigstraße Hnr. 22 - 47, Reislingen
103	Dieselstraße Hnr. 48 - 50, Reislingen
103	Hauptstraße Hnr. 2 - 59, Reislingen
103	Hirtentäschelweg Hnr. 1 - 11, Reislingen
103	Hubertusring Hnr. 1 - 56, Reislingen
103	Kantor-Wurm-Straße Hnr. 1 - 14, Reislingen
103	Lahnstraße Hnr. 1 - 28, Reislingen
103	Lippering Hnr. 1 - 16, Reislingen
103	Löwenzahnweg Hnr. 1 - 12, Reislingen
103	Malvenweg Hnr. 1 - 11, Reislingen
103	Moselstraße Hnr. 1 - 32, Reislingen
103	Nahestraße Hnr. 1 - 21, Reislingen
103	Neckarstraße Hnr. 1 - 39, Reislingen
103	Ostpreußenstraße Hnr. 1 - 41, Reislingen
103	Reislinger Straße Hnr. 202 - 202, Reislingen
103	Rheinstraße Hnr. 1 - 30, Reislingen
103	Ringelblumenweg Hnr. 1 - 10, Reislingen
103	Ruhrstraße Hnr. 2 - 76, Reislingen

Straßenverzeichnis Kommunalwahl 2021

Wahlbezirk	Straße, Hausnummer, Ortsteil
103	Sandkrugstraße Hnr. 31 - 46, Reislingen
103	Schwertlilienweg Hnr. 1 - 23, Reislingen
103	Steinstücken Hnr. 1 - 19, Reislingen
103	Zum Wiesengarten Hnr. 1 - 9, Reislingen
104	Alter Kirchweg Hnr. 1 - 99, Reislingen
104	Am Bötzel Hnr. 1 - 15, Reislingen
104	Am Kiesberg Hnr. 1 - 33, Reislingen
104	Am Spielplatz Hnr. 1 - 2, Reislingen
104	An den Rohwiesen Hnr. 1 - 24, Reislingen
104	An der Klappermühle Hnr. 1 - 4, Reislingen
104	Auf dem Kley Hnr. 1 - 5, Reislingen
104	Bärwurzweg Hnr. 1 - 7, Reislingen
104	Beifußweg Hnr. 1 - 7, Reislingen
104	Ederring Hnr. 1 - 37, Reislingen
104	Fuldaring Hnr. 1 - 21, Reislingen
104	Hauptstraße Hnr. 1 - 1, Reislingen
104	Hirtentäschelweg Hnr. 5 - 7, Reislingen
104	Korntweete Hnr. 1 - 14, Reislingen
104	Kronekenberg Hnr. 1 - 19, Reislingen
104	Leinering Hnr. 1 - 43, Reislingen
104	Mädesüßweg Hnr. 1 - 17, Reislingen
104	Mariendistelweg Hnr. 1 - 15, Reislingen
104	Moorbreite Hnr. 9 - 9, Reislingen
104	Okerring Hnr. 1 - 48, Reislingen
104	Sandkrugstraße Hnr. 2 - 30, Reislingen
104	Via Arno Hnr. 1 - 41, Reislingen
104	Via Piave Hnr. 1 - 5, Reislingen
104	Via Reno Hnr. 1 - 5, Reislingen
104	Via Tiber Hnr. 1 - 5, Reislingen
104	Via Tronto Hnr. 1 - 5, Reislingen
104	Via Turano Hnr. 1 - 6, Reislingen
104	Werraring Hnr. 1 - 21, Reislingen
104	Weserstraße Hnr. 1 - 30, Reislingen
104	Zollstraße Hnr. 16 - 40, Reislingen
105	Angelica-Kauffmann-Ring Hnr. 1 - 23, Reislingen
105	Ellenriederstraße Hnr. 46 - 64, Reislingen
105	Lavinia-Fontana-Straße Hnr. 1 - 1, Reislingen
105	Nelly-Sachs-Straße Hnr. 1 - 81, Reislingen
105	Selma-Lagerlöf-Ring Hnr. 1 - 41, Reislingen
105	Von-Droste-Hülshoff-Str. Hnr. 5 - 114, Reislingen
106	Agnes-Miegel-Ring Hnr. 1 - 15, Reislingen
106	Bertha-von-Suttner-Ring Hnr. 1 - 23, Reislingen
106	Berthe-Morisot-Ring Hnr. 1 - 22, Reislingen
106	Bettina-von-Arnim-Ring Hnr. 1 - 22, Reislingen
106	Ellenriederstraße Hnr. 1 - 53, Reislingen
106	Fanny-Lewald-Ring Hnr. 1 - 72, Reislingen
106	Ina-Seidel-Ring Hnr. 1 - 26, Reislingen
106	Lasker-Schüler-Ring Hnr. 1 - 32, Reislingen
106	Mary-Cassatt-Ring Hnr. 3 - 46, Reislingen

Straßenverzeichnis Kommunalwahl 2021

Wahlbezirk	Straße, Hausnummer, Ortsteil
106	Ricarda-Huch-Ring Hnr. 1 - 11, Reislingen
106	Von-Droste-Hülshoff-Str. Hnr. 1 - 8, Reislingen
106	Von-Ebner-Eschenbach-Ring Hnr. 1 - 36, Reislingen
107	Anna-Kirstine-Ancher-Str. Hnr. 1 - 33, Reislingen
107	Gerta-Overbeck-Ring Hnr. 1 - 34, Reislingen
107	Grethe-Jürgens-Ring Hnr. 1 - 73, Reislingen
107	Hannah-Höch-Ring Hnr. 1 - 51, Reislingen
107	Ida-Kerkovius-Ring Hnr. 1 - 40, Reislingen
107	Modersohn-Becker-Ring Hnr. 1 - 158, Reislingen
108	Bromer Straße Hnr. 1 - 12, Vorsfelde
108	Bruchgartenweg Hnr. 37 - 160, Vorsfelde
108	Celler Straße Hnr. 1 - 22, Vorsfelde
108	Danziger Weg Hnr. 1 - 10, Vorsfelde
108	Holzweg Hnr. 1 - 3, Vorsfelde
108	Horster Weg Hnr. 2 - 8, Vorsfelde
108	Lüneburger Ring Hnr. 1 - 25, Vorsfelde
108	Meinstraße Hnr. 65 - 114, Vorsfelde
108	Mühlenweg Hnr. 2 - 4, Vorsfelde
108	Wiesenweg Hnr. 1 - 16, Vorsfelde
108	Wittinger Straße Hnr. 1 - 19, Vorsfelde
109	Am Engelhop Hnr. 1 - 57, Vorsfelde
109	Brandenburger Straße Hnr. 1 - 47, Vorsfelde
109	Hermann-Löns-Straße Hnr. 1 - 47, Vorsfelde
109	Meinstraße Hnr. 109 - 109, Vorsfelde
109	Pillauer Weg Hnr. 1 - 14, Vorsfelde
109	Wilhelm-Busch-Straße Hnr. 1 - 6, Vorsfelde
109	Zoppoter Weg Hnr. 1 - 21, Vorsfelde
109	Zum Heidgarten Hnr. 2 - 42, Vorsfelde
110	Am Schwarzkühlenteiche Hnr. 9 - 23, Vorsfelde
110	Brandenburger Straße Hnr. 49 - 49, Vorsfelde
110	Marienborner Straße Hnr. 1 - 35, Vorsfelde
110	Potsdamer Weg Hnr. 2 - 19, Vorsfelde
110	Tilsiter Weg Hnr. 1 - 16, Vorsfelde
110	Über dem Wechsel Hnr. 1 - 26, Vorsfelde
110	Waldenburger Straße Hnr. 1 - 75, Vorsfelde
111	Blankenburger Ring Hnr. 1 - 22, Vorsfelde
111	Merseburger Ring Hnr. 1 - 35, Vorsfelde
111	Mühlenweg Hnr. 4 - 74, Vorsfelde
111	Naumburger Straße Hnr. 1 - 57, Vorsfelde
111	Nordhausener Straße Hnr. 1 - 22, Vorsfelde
111	Obere Tor Hnr. 37 - 67, Vorsfelde
111	Querfurter Straße Hnr. 1 - 24, Vorsfelde
111	Sangerhausener Straße Hnr. 1 - 6, Vorsfelde
111	Schönebecker Straße Hnr. 1 - 33, Vorsfelde
111	Schwanebecker Ring Hnr. 1 - 45, Vorsfelde
111	Stettiner Straße Hnr. 1 - 13, Vorsfelde
111	Thaler Ring Hnr. 1 - 37, Vorsfelde
111	Thorner Weg Hnr. 1 - 25, Vorsfelde
111	Zum Alten Teich Hnr. 2 - 16, Vorsfelde

Straßenverzeichnis Kommunalwahl 2021

Wahlbezirk	Straße, Hausnummer, Ortsteil
112	Bernburger Straße Hnr. 1 - 41, Vorsfelde
112	Calvörder Straße Hnr. 1 - 11, Vorsfelde
112	Carl-Grete-Straße Hnr. 1 - 48, Vorsfelde
112	Genthiner Straße Hnr. 1 - 58, Vorsfelde
112	Leipziger Straße Hnr. 1 - 43, Vorsfelde
112	Magdeburger Straße Hnr. 1 - 79, Vorsfelde
112	Meinstraße Hnr. 1 - 68, Vorsfelde
112	Mühlenweg Hnr. 1 - 51, Vorsfelde
112	Oschersleber Straße Hnr. 1 - 26, Vorsfelde
112	Staufurter Straße Hnr. 1 - 10, Vorsfelde
112	Stendaler Straße Hnr. 1 - 71, Vorsfelde
112	Vor dem Bruche Hnr. 1 - 12, Vorsfelde
112	Weferlinger Straße Hnr. 1 - 32, Vorsfelde
112	Zum Alten Teich Hnr. 1 - 13, Vorsfelde
112	Zum Fuhrenkamp Hnr. 1 - 100, Vorsfelde
112	Zum Osterfeuer Hnr. 1 - 19, Vorsfelde
113	Bert-Brecht-Straße Hnr. 1 - 17, Vorsfelde
113	Carl-Grete-Straße Hnr. 11 - 41, Vorsfelde
113	Forellenstraße Hnr. 1 - 36, Vorsfelde
113	Friedrich-Lambrecht-Str. Hnr. 1 - 15, Vorsfelde
113	Gerhart-Hauptmann-Straße Hnr. 1 - 18, Vorsfelde
113	Hechtstraße Hnr. 1 - 28, Vorsfelde
113	Im Eichholz Hnr. 1 - 28, Vorsfelde
113	Karpfenstraße Hnr. 1 - 50, Vorsfelde
113	Käthe-Schmidt-Straße Hnr. 1 - 47, Vorsfelde
113	Max-Valentin-Straße Hnr. 1 - 28, Vorsfelde
113	Obere Tor Hnr. 1 - 38, Vorsfelde
113	Peterskampweg Hnr. 1 - 4, Vorsfelde
113	Petristraße Hnr. 1 - 22, Vorsfelde
113	Rolf-Nolting-Straße Hnr. 1 - 17, Vorsfelde
113	Roßplatz Hnr. 1 - 6, Vorsfelde
113	Schleienstraße Hnr. 1 - 31, Vorsfelde
113	Steinbeißerstraße Hnr. 1 - 31, Vorsfelde
113	Stichlingstraße Hnr. 1 - 29, Vorsfelde
113	Wilhelm-Raabe-Straße Hnr. 1 - 20, Vorsfelde
113	Zanderstraße Hnr. 1 - 15, Vorsfelde
114	Achtenbüttelweg Hnr. 2 - 22, Vorsfelde
114	Am Ehrenfriedhof Hnr. 3 - 19, Vorsfelde
114	Am Grünen Jäger Hnr. 1 - 63, Vorsfelde
114	Amalienhof Hnr. 1 - 7, Vorsfelde
114	Amtsstraße Hnr. 1 - 53, Vorsfelde
114	An der Aller Hnr. 3 - 3, Vorsfelde
114	An der Meine Hnr. 1 - 33, Vorsfelde
114	An der Propstei Hnr. 2 - 10, Vorsfelde
114	Bruchgartenweg Hnr. 2 - 42, Vorsfelde
114	Ernst-August-Straße Hnr. 1 - 31, Vorsfelde
114	Ferdinandstraße Hnr. 1 - 13, Vorsfelde
114	Friederikenring Hnr. 1 - 23, Vorsfelde
114	Gänsetrift Hnr. 1 - 6, Vorsfelde

Straßenverzeichnis Kommunalwahl 2021

Wahlbezirk	Straße, Hausnummer, Ortsteil
114	Hinter den Höfen Hnr. 1 - 12, Vorsfelde
114	Johann-Albrecht-Straße Hnr. 1 - 17, Vorsfelde
114	Kattenstraße Hnr. 1 - 7, Vorsfelde
114	Krummacker Hnr. 1 - 48, Vorsfelde
114	Lange Straße Hnr. 1 - 81, Vorsfelde
114	Luisenstraße Hnr. 1 - 40, Vorsfelde
114	Petristraße Hnr. 11 - 17, Vorsfelde
114	Rektorweg Hnr. 1 - 18, Vorsfelde
114	Sophienring Hnr. 1 - 22, Vorsfelde
114	Sperlingsgasse Hnr. 1 - 14, Vorsfelde
114	Wilhelmstraße Hnr. 1 - 46, Vorsfelde
114	Wolfsburger Straße Hnr. 1 - 41, Vorsfelde
115	Akazienweg Hnr. 1 - 26, Vorsfelde
115	Akeleiweg Hnr. 1 - 13, Vorsfelde
115	Alter Damm Hnr. 2 - 50, Vorsfelde
115	Am Bahnhof Hnr. 23 - 23, Vorsfelde
115	Am Drömlingstadion Hnr. 2 - 12, Vorsfelde
115	Fliederweg Hnr. 1 - 10, Vorsfelde
115	Flockenweg Hnr. 3 - 16, Vorsfelde
115	Heinrichswinkel Hnr. 1 - 28, Vorsfelde
115	Helmstedter Straße Hnr. 1 - 44, Vorsfelde
115	Hubertusweg Hnr. 1 - 20, Vorsfelde
115	Kastanienweg Hnr. 1 - 19, Vorsfelde
115	Kiepensteg Hnr. 3 - 5, Vorsfelde
115	Klingemannstraße Hnr. 1 - 12, Vorsfelde
115	Kümmelgasse Hnr. 1 - 17, Vorsfelde
115	Lindenstraße Hnr. 1 - 85, Vorsfelde
115	Rosenstraße Hnr. 1 - 71, Vorsfelde
115	Sägerbäume Hnr. 1 - 13, Vorsfelde
115	Sudammsbreite Hnr. 3 - 47, Vorsfelde
115	Zum Drömling Hnr. 1 - 12, Vorsfelde
116	Am Bahnhof Hnr. 1 - 17, Vorsfelde
116	Erlenweg Hnr. 1 - 21, Vorsfelde
116	Espenweg Hnr. 1 - 30, Vorsfelde
116	Fritz-Weiberg-Straße Hnr. 1 - 42, Vorsfelde
116	Heinrich-Jasper-Straße Hnr. 1 - 31, Vorsfelde
116	Mühlenbusch Hnr. 1 - 81, Vorsfelde
116	Neuhäuser Straße Hnr. 1 - 40, Vorsfelde
116	Spechtweg Hnr. 1 - 6, Vorsfelde
116	Tannenweg Hnr. 2 - 33, Vorsfelde
117	Adlerring Hnr. 1 - 83, Vorsfelde
117	An der Kochsbreite Hnr. 1 - 19, Vorsfelde
117	Dompfaffweg Hnr. 1 - 8, Vorsfelde
117	Falkenweg Hnr. 1 - 8, Vorsfelde
117	Gartenstraße Hnr. 1 - 22, Vorsfelde
117	Gustav-Hertz-Straße Hnr. 3 - 14, Vorsfelde
117	Heidornweg Hnr. 2 - 12, Vorsfelde
117	Heimkehrerweg Hnr. 1 - 17, Vorsfelde
117	Helmstedter Straße Hnr. 99 - 101, Vorsfelde

Straßenverzeichnis Kommunalwahl 2021

Wahlbezirk	Straße, Hausnummer, Ortsteil
117	Kanalstraße Hnr. 1 - 8, Vorsfelde
117	Karl-Ferdinand-Braun-Ring Hnr. 11 - 13, Vorsfelde
117	Laubenweg Hnr. 1 - 12, Vorsfelde
117	Ligusterweg Hnr. 1 - 12, Vorsfelde
117	Litauerer Straße Hnr. 1 - 15, Vorsfelde
117	Max-von-Laue-Weg Hnr. 1 - 3, Vorsfelde
117	Meisenweg Hnr. 1 - 8, Vorsfelde
117	Moorbreite Hnr. 1 - 16, Vorsfelde
117	Pommernstraße Hnr. 1 - 13, Vorsfelde
117	Posener Weg Hnr. 1 - 8, Vorsfelde
117	Rotkehlchenweg Hnr. 1 - 15, Vorsfelde
117	Schlesierstraße Hnr. 1 - 24, Vorsfelde
117	Schweidnitzer Straße Hnr. 1 - 11, Vorsfelde
117	Storchenweg Hnr. 1 - 8, Vorsfelde
117	Sudetenweg Hnr. 1 - 27, Vorsfelde
117	Westpreußenstraße Hnr. 1 - 8, Vorsfelde
117	Wilhelm-Carl-Wien-Straße Hnr. 2 - 2, Vorsfelde
117	Wilhelm-Carl-Wien-Straße Hnr. 3 - 3, Neuhaus
118	Adlerstraße Hnr. 1 - 20, Wendschott
118	Alte Heerstraße Hnr. 1 - 3, Wendschott
118	Alte Schulstraße Hnr. 1 - 23, Wendschott
118	Am Schulzen Hof Hnr. 1 - 14, Wendschott
118	An den Sandstücken Hnr. 1 - 26, Wendschott
118	Bergmannsbusch Hnr. 1 - 41, Wendschott
118	Bergmannskamp Hnr. 1 - 45, Wendschott
118	Bussardweg Hnr. 1 - 5, Wendschott
118	Fasanenstraße Hnr. 2 - 26, Wendschott
118	Fillerkamp Hnr. 1 - 11, Wendschott
118	Galgenkamp Hnr. 1 - 15, Wendschott
118	Grasmückenweg Hnr. 1 - 4, Wendschott
118	Hinter dem Dorfe Hnr. 1 - 4, Wendschott
118	Im Morgenfelde Hnr. 1 - 24, Wendschott
118	Im Sommerfeld Hnr. 1 - 15, Wendschott
118	Milanweg Hnr. 1 - 5, Wendschott
118	Mittelstraße Hnr. 1 - 10, Wendschott
118	Nachtigallenweg Hnr. 1 - 5, Wendschott
118	Velstover Straße Hnr. 1 - 16, Wendschott
118	Vor dem Felde Hnr. 1 - 19, Wendschott
118	Wendenstraße Hnr. 2 - 89, Wendschott
118	Wiesenstraße Hnr. 1 - 8, Wendschott
118	Zaunkönigweg Hnr. 1 - 4, Wendschott
118	Zeisigweg Hnr. 1 - 5, Wendschott
119	Am Anger Hnr. 1 - 97, Wendschott
119	Am Teiche Hnr. 1 - 6, Wendschott
119	Brechtorfer Straße Hnr. 1 - 28, Wendschott
119	Breslauer Ring Hnr. 1 - 32, Wendschott
119	Brotgens Gärten Hnr. 1 - 51, Wendschott
119	Glatzer Straße Hnr. 1 - 57, Wendschott
119	Grashof Hnr. 1 - 7, Wendschott

Straßenverzeichnis Kommunalwahl 2021

Wahlbezirk	Straße, Hausnummer, Ortsteil
119	Hageholz Hnr. 2 - 28, Wendschott
119	Jägerweg Hnr. 1 - 20, Wendschott
119	Kleitschestraße Hnr. 1 - 25, Wendschott
119	Neisser Straße Hnr. 1 - 21, Wendschott
119	Oderstraße Hnr. 1 - 16, Wendschott
119	Schützenring Hnr. 1 - 50, Wendschott
119	Unter den Linden Hnr. 1 - 13, Wendschott
119	Vor dem Dorfe Hnr. 1 - 5, Wendschott
120	Alte Schulstraße Hnr. 11 - 37, Wendschott
120	Bernhard-Kühnert-Straße Hnr. 1 - 16, Wendschott
120	Birkenbusch Hnr. 1 - 23, Wendschott
120	Brechtorfer Straße Hnr. 89 - 102, Wendschott
120	Große Riehe Hnr. 1 - 166, Wendschott
120	Günther-Freudiger-Straße Hnr. 1 - 13, Wendschott
120	Hermann-Frische-Straße Hnr. 1 - 9, Wendschott
120	Im Dohlecken Felde Hnr. 1 - 25, Wendschott
120	In den Kämpfen Hnr. 1 - 28, Wendschott
120	Jaustheide Hnr. 1 - 37, Wendschott
120	Tiefe Wiesen Hnr. 1 - 14, Wendschott
120	Vor dem Graben Hnr. 1 - 10, Wendschott
120	Vor dem Teichdamme Hnr. 1 - 21, Wendschott
120	Wendenstraße Hnr. 46 - 117, Wendschott
120	Wilhelm-Behrens-Straße Hnr. 1 - 32, Wendschott
120	Zum Dopanen Anger Hnr. 1 - 6, Wendschott
120	Zum Rottenföhr Hnr. 1 - 39, Wendschott
120	Zur Wildzähnecke Hnr. 1 - 37, Wendschott
120	Zur Wipperaller Hnr. 1 - 30, Wendschott
121	Alte Handelsstraße Hnr. 1 - 50, Velstove
121	Am Storchennest Hnr. 1 - 12, Velstove
121	Am Wipperteich Hnr. 1 - 72, Velstove
121	An den Spargelbeeten Hnr. 1 - 12, Velstove
121	An der Fabrik Hnr. 1 - 19, Velstove
121	An der Kiesgrube Hnr. 1 - 7, Velstove
121	An der Masch Hnr. 1 - 21, Velstove
121	Auf dem Kroye Hnr. 1 - 17, Velstove
121	Brackstedter Straße Hnr. 1 - 1, Velstove
121	Diekwanne Hnr. 1 - 76, Velstove
121	Glanzweg Hnr. 1 - 8, Velstove
121	Im Mais Hnr. 1 - 13, Velstove
121	Immengarten Hnr. 1 - 24, Velstove
121	Kartoffelkamp Hnr. 1 - 15, Velstove
121	Rothe Kuhlen Hnr. 1 - 47, Velstove
121	Sandfuhren Hnr. 2 - 30, Velstove
121	Steinwanne Hnr. 1 - 18, Velstove
121	Zum Butterberg Hnr. 1 - 11, Velstove
121	Zum Plümer Hnr. 1 - 1, Velstove
121	Zum Rübenfeld Hnr. 1 - 24, Velstove
121	Zumpweg Hnr. 2 - 12, Velstove
122	Am Dorfteich Hnr. 1 - 6, Brackstedt

Straßenverzeichnis Kommunalwahl 2021

Wahlbezirk	Straße, Hausnummer, Ortsteil
122	Am Hagen Hnr. 1 - 33, Brackstedt
122	Am Lerchenberg Hnr. 1 - 20, Brackstedt
122	Am Sandgraben Hnr. 1 - 6, Brackstedt
122	Apfelgarten Hnr. 1 - 21, Brackstedt
122	Buchbinderstraße Hnr. 3 - 19, Brackstedt
122	Dachdeckerstraße Hnr. 1 - 26, Brackstedt
122	Drechslerweg Hnr. 3 - 8, Brackstedt
122	Engels Garten Hnr. 1 - 7, Brackstedt
122	Gausekamp Hnr. 1 - 11, Brackstedt
122	Gerberstraße Hnr. 1 - 39, Brackstedt
122	Glaserstraße Hnr. 2 - 29, Brackstedt
122	Grasgärten Hnr. 1 - 13, Brackstedt
122	Kästorfer Straße Hnr. 1 - 52, Brackstedt
122	Kirschenweg Hnr. 1 - 14, Brackstedt
122	Korbmacherstraße Hnr. 2 - 20, Brackstedt
122	Maschring Hnr. 1 - 58, Brackstedt
122	Plantagenweg Hnr. 1 - 27, Brackstedt
122	Sattlerring Hnr. 3 - 45, Brackstedt
122	Schneiderring Hnr. 3 - 51, Brackstedt
122	Schornsteinfegerweg Hnr. 2 - 37, Brackstedt
122	Schreinerstraße Hnr. 1 - 20, Brackstedt
122	Schulgarten Hnr. 1 - 15, Brackstedt
122	Schusterstraße Hnr. 1 - 40, Brackstedt
122	Spargelfeld Hnr. 1 - 21, Brackstedt
122	Zimmermannweg Hnr. 2 - 2, Brackstedt
122	Zum Badekoth Hnr. 1 - 50, Brackstedt
122	Zum Kühlen Grunde Hnr. 1 - 5, Brackstedt
122	Zum Stahlberg Hnr. 3 - 3, Brackstedt
122	Zur Loose Hnr. 1 - 4, Brackstedt
123	Am Haselborn Hnr. 1 - 34, Warmenau
123	Birnbaumstücke Hnr. 1 - 7, Warmenau
123	Crojegarten Hnr. 1 - 33, Warmenau
123	Hannoversche Straße Hnr. 1 - 52, Warmenau
123	Kohlgärten Hnr. 3 - 3, Warmenau
123	Krugfeld Hnr. 1 - 16, Warmenau
123	Rundling Hnr. 1 - 9, Warmenau
123	Strauberg Hnr. 1 - 24, Warmenau
123	Zielleistge Hnr. 1 - 31, Warmenau
124	Am Lindenberg Hnr. 2 - 16, Sandkamp
124	An den Boldwiesen Hnr. 1 - 26, Sandkamp
124	Bachstelzenring Hnr. 1 - 34, Sandkamp
124	Eisvogelweg Hnr. 1 - 19, Sandkamp
124	Eulenweg Hnr. 1 - 11, Sandkamp
124	Holzpfad Hnr. 1 - 10, Sandkamp
124	Im Hagen Hnr. 1 - 10, Sandkamp
124	Kippenweg Hnr. 1 - 5, Sandkamp
124	Kleiberweg Hnr. 1 - 15, Sandkamp
124	Knüppeldamm Hnr. 1 - 11, Sandkamp
124	Sandpfad Hnr. 1 - 6, Sandkamp

Straßenverzeichnis Kommunalwahl 2021

Wahlbezirk	Straße, Hausnummer, Ortsteil
124	Schmiedeweg Hnr. 1 - 10, Sandkamp
124	Stellfelder Straße Hnr. 1 - 50, Sandkamp
125	Allerweg Hnr. 1 - 22, Kästorf
125	Alte Dorfstraße Hnr. 1 - 24, Kästorf
125	An der Sneede Hnr. 1 - 10, Kästorf
125	Breiter Föhrd Hnr. 2 - 10, Kästorf
125	Egenkamp Hnr. 1 - 76, Kästorf
125	Hinter den Kohlgärten Hnr. 1 - 11, Kästorf
125	Hirtenweg Hnr. 1 - 22, Kästorf
125	Holzkampe Hnr. 1 - 50, Kästorf
125	Im Wiesengrund Hnr. 1 - 30, Kästorf
125	im Winkel Hnr. 1 - 7, Kästorf
125	Innovationskamp Hnr. 1 - 11, Kästorf
125	Jembker Straße Hnr. 1 - 3, Kästorf
125	Krebshorst Hnr. 1 - 24, Kästorf
125	Krogestraße Hnr. 1 - 18, Kästorf
125	Leitschweg Hnr. 1 - 17, Kästorf
125	Maschweg Hnr. 3 - 32, Kästorf
125	Torfweg Hnr. 1 - 12, Kästorf
125	Twetge Hnr. 1 - 4, Kästorf
125	Waldhaus Hnr. 3 - 3, Kästorf
125	Zu dem Balken Hnr. 1 - 47, Kästorf
125	Zu den Eichen Hnr. 1 - 5, Kästorf
201	Böcklinstraße Hnr. 1 - 95, Kreuzheide
201	Cranachweg Hnr. 1 - 5, Kreuzheide
201	Emil-Nolde-Straße Hnr. 1 - 58, Kreuzheide
201	Feuerbachring Hnr. 1 - 30, Kreuzheide
201	Franz-Marc-Straße Hnr. 1 - 5, Kreuzheide
201	Gabriele-Münter-Straße Hnr. 1 - 17, Kreuzheide
201	Hans-Thoma-Ring Hnr. 1 - 48, Kreuzheide
201	Holbeinweg Hnr. 1 - 4, Kreuzheide
201	Kandinskystraße Hnr. 1 - 7, Kreuzheide
201	Leiblstraße Hnr. 1 - 28, Kreuzheide
201	Maria-Merian-Straße Hnr. 1 - 35, Kreuzheide
201	Matthias-Grünwald-Straße Hnr. 1 - 14, Kreuzheide
201	Max-Liebermann-Straße Hnr. 1 - 29, Kreuzheide
201	Paul-Klee-Straße Hnr. 1 - 7, Kreuzheide
201	Slevogtweg Hnr. 1 - 4, Kreuzheide
201	Spitzwegring Hnr. 1 - 18, Kreuzheide
202	Charlottenburger Straße Hnr. 2 - 13, Kreuzheide
202	Hubertusstraße Hnr. 37 - 139, Kreuzheide
202	Jembker Straße Hnr. 5 - 26, Kreuzheide
202	Köpenicker Straße Hnr. 1 - 17, Kreuzheide
202	Lichtenberger Straße Hnr. 1 - 19, Kreuzheide
202	Neuköllner Straße Hnr. 1 - 14, Kreuzheide
202	Oebisfelder Straße Hnr. 1 - 1, Alt-Wolfsburg
202	Oebisfelder Straße Hnr. 2 - 50, Kreuzheide
202	Pfadfinderweg Hnr. 2 - 2, Kreuzheide
202	Prenzlauer-Berg-Straße Hnr. 1 - 14, Kreuzheide

Straßenverzeichnis Kommunalwahl 2021

Wahlbezirk	Straße, Hausnummer, Ortsteil
202	Reinickendorfer Straße Hnr. 1 - 31, Kreuzheide
202	Rossinistraße Hnr. 1 - 22, Kreuzheide
202	Schöneberger Straße Hnr. 1 - 16, Kreuzheide
202	Spandauer Straße Hnr. 2 - 6, Kreuzheide
202	Verdistraße Hnr. 1 - 26, Kreuzheide
202	Vivaldistraße Hnr. 1 - 18, Kreuzheide
202	Weißenseer Straße Hnr. 1 - 12, Kreuzheide
202	Wilmersdorfer Straße Hnr. 2 - 21, Kreuzheide
203	Dachring Hnr. 1 - 31, Tiergartenbreite
203	Fuchsweg Hnr. 1 - 116, Tiergartenbreite
203	Hasenwinkel Hnr. 1 - 133, Tiergartenbreite
203	Hubertusstraße Hnr. 1 - 31, Tiergartenbreite
203	Hubertusstraße Hnr. 10 - 10, Kreuzheide
203	Schulenburgallee Hnr. 20 - 45, Tiergartenbreite
204	Allerpark Hnr. 1 - 12, Alt-Wolfsburg
204	Am Gutshof Hnr. 1 - 12, Alt-Wolfsburg
204	Am Lerchengarten Hnr. 1 - 30, Tiergartenbreite
204	An der Tiergartenbreite Hnr. 7 - 88, Tiergartenbreite
204	Berliner Ring Hnr. 1 - 1, Alt-Wolfsburg
204	Loewenfeldweg Hnr. 1 - 1, Alt-Wolfsburg
204	Neue Reihe Hnr. 1 - 19, Alt-Wolfsburg
204	Nordstadtstraße Hnr. 1 - 28, Alt-Wolfsburg
204	Schloßstraße Hnr. 6 - 49, Alt-Wolfsburg
204	Schulenburgallee Hnr. 1 - 9, Alt-Wolfsburg
204	Schulenburgallee Hnr. 11 - 21, Tiergartenbreite
205	Bartenslebenring Hnr. 1 - 72, Tiergartenbreite
205	Fuchsweg Hnr. 2 - 108, Tiergartenbreite
205	Schulenburgallee Hnr. 40 - 180, Tiergartenbreite
205	Werderstraße Hnr. 1 - 50, Tiergartenbreite
205	Werderstraße Hnr. 52 - 52, Kreuzheide
205	Wolfssteig Hnr. 2 - 63, Tiergartenbreite
206	Andersenweg Hnr. 1 - 14, Tiergartenbreite
206	Bartenslebenring Hnr. 2 - 62, Tiergartenbreite
206	Brüder-Grimm-Straße Hnr. 8 - 34, Tiergartenbreite
206	Dornröschenweg Hnr. 1 - 20, Tiergartenbreite
206	Gänselieselweg Hnr. 1 - 4, Tiergartenbreite
206	Hansaplatz Hnr. 1 - 22, Tiergartenbreite
206	Otternweg Hnr. 1 - 6, Tiergartenbreite
206	Rotkäppchenweg Hnr. 2 - 10, Tiergartenbreite
206	Schneewittchenweg Hnr. 1 - 12, Tiergartenbreite
206	Sterntalerweg Hnr. 1 - 27, Tiergartenbreite
207	Ilmenaustraße Hnr. 1 - 29, Teichbreite
207	Örtzestraße Hnr. 1 - 39, Teichbreite
207	Wipperstraße Hnr. 1 - 17, Teichbreite
208	Allerstraße Hnr. 1 - 35, Teichbreite
208	An der Teichbreite Hnr. 1 - 62, Teichbreite
209	Drömlingstraße Hnr. 1 - 41, Teichbreite
209	Krähenhoop Hnr. 1 - 42, Teichbreite
209	Windmühlenbreite Hnr. 1 - 64, Teichbreite

Straßenverzeichnis Kommunalwahl 2021

Wahlbezirk	Straße, Hausnummer, Ortsteil
210	Berliner Ring Hnr. 3 - 21, Hellwinkel
210	Dahlienweg Hnr. 1 - 28, Hellwinkel
210	Enzianweg Hnr. 1 - 8, Hellwinkel
210	Gladiolenweg Hnr. 1 - 20, Hellwinkel
210	Hellwinkelterrassen Hnr. 4 - 4, Reislingen
210	Hellwinkelterrassen Hnr. 4 - 8, Hellwinkel
210	Nelkenweg Hnr. 1 - 17, Hellwinkel
210	Reislinger Straße Hnr. 1 - 65, Hellwinkel
210	Rosenweg Hnr. 1 - 30, Hellwinkel
210	Schreberstraße Hnr. 1 - 48, Hellwinkel
210	Tulpenweg Hnr. 2 - 22, Hellwinkel
210	Wendeberg Hnr. 37 - 37, Heiligendorf
211	Am Krokusplan Hnr. 1 - 99, Hellwinkel
211	Am Reislinger Bruch Hnr. 1 - 10, Hellwinkel
211	Am Schäferbusch Hnr. 1 - 13, Hellwinkel
211	Anemonenweg Hnr. 1 - 16, Hellwinkel
211	Asternweg Hnr. 2 - 68, Hellwinkel
211	Borsigstraße Hnr. 1 - 29, Heßlingen
211	Dieselstraße Hnr. 40 - 44, Heßlingen
211	Dieselstraße Hnr. 46 - 46, Hellwinkel
211	Erich-Bammel-Weg Hnr. 1 - 1, Steimker Berg
211	Erich-Bammel-Weg Hnr. 2 - 5, Hellwinkel
211	Fasanenhof Hnr. 1 - 26, Hellwinkel
211	In den Allerwiesen Hnr. 1 - 15, Heßlingen
211	Lerchenweg Hnr. 1 - 33, Hellwinkel
211	Lerchenweg Hnr. 18 - 49, Heßlingen
211	Reislinger Straße Hnr. 91 - 200, Hellwinkel
211	Stieglitzring Hnr. 1 - 104, Hellwinkel
211	Zeppelinstraße Hnr. 1 - 12, Heßlingen
212	Alte Baumschule Hnr. 17 - 21, Wolfsburg
212	Am Zehnten Weg Hnr. 1 - 21, Hellwinkel
212	Amselweg Hnr. 1 - 55, Hellwinkel
212	An der Molle Hnr. 1 - 12, Hellwinkel
212	Daimlerstraße Hnr. 6 - 60, Heßlingen
212	Dieselstraße Hnr. 14 - 38, Heßlingen
212	Dieselstraße Hnr. 28 - 28, Hellwinkel
212	Drosselweg Hnr. 1 - 54, Hellwinkel
212	Elsterweg Hnr. 11 - 55, Hellwinkel
212	Finkenweg Hnr. 1 - 69, Hellwinkel
212	Kiebitzweg Hnr. 1 - 30, Hellwinkel
212	Maybachweg Hnr. 1 - 9, Heßlingen
212	Pirolweg Hnr. 1 - 16, Hellwinkel
212	Reislinger Straße Hnr. 30 - 89, Hellwinkel
212	Robert-Bosch-Weg Hnr. 1 - 4, Heßlingen
212	Schwalbenweg Hnr. 1 - 4, Hellwinkel
212	Veilchenweg Hnr. 1 - 6, Hellwinkel
212	Wachtelweg Hnr. 1 - 4, Hellwinkel
213	Alessandro-Volta-Straße Hnr. 1 - 26, Rothenfelde
213	Am Hasselbach Hnr. 1 - 13, Heßlingen

Wahlbezirk	Straße, Hausnummer, Ortsteil
213	An der St. Annen-Kirche Hnr. 1 - 28, Heßlingen
213	An der Vorburg Hnr. 1 - 4, Heßlingen
213	Berliner Ring Hnr. 10 - 10, Heßlingen
213	Heßlinger Straße Hnr. 1 - 30, Heßlingen
213	Heßlinger Straße Hnr. 12 - 18, Rothenfelde
213	Hollerplatz Hnr. 1 - 1, Stadtmitte
213	Hugo-Junkers-Weg Hnr. 1 - 11, Rothenfelde
213	Pestalozziallee Hnr. 1 - 1, Stadtmitte
213	Porschestraße Hnr. 2 - 102, Stadtmitte
213	Rothenfelder Markt Hnr. 4 - 28, Rothenfelde
213	Rothenfelder Straße Hnr. 2 - 2, Stadtmitte
213	Rothenfelder Straße Hnr. 3 - 41, Rothenfelde
213	Rothenfelder Straße Hnr. 43 - 47, Heßlingen
214	Am Mühlengraben Hnr. 1 - 24, Schillerteich
214	Berliner Ring Hnr. 12 - 14, Heßlingen
214	Berliner Ring Hnr. 20 - 40, Hellwinkel
214	Friedrich-Ebert-Straße Hnr. 22 - 71, Schillerteich
214	Mühlenpfad Hnr. 1 - 4, Schillerteich
214	Schleusenpfad Hnr. 1 - 1, Schillerteich
214	Suhlgarten Hnr. 1 - 20, Schillerteich
214	Teichgarten Hnr. 1 - 38, Schillerteich
214	Windthorststraße Hnr. 1 - 19, Schillerteich
215	An der Christuskirche Hnr. 1 - 7, Schillerteich
215	Antonius-Holling-Weg Hnr. 4 - 21, Schillerteich
215	Bebelstraße Hnr. 1 - 19, Schillerteich
215	Fichtestraße Hnr. 1 - 14, Schillerteich
215	Friedrich-Ebert-Straße Hnr. 3 - 43, Schillerteich
215	Kettelerstraße Hnr. 1 - 3, Schillerteich
215	Kolpingstraße Hnr. 1 - 3, Schillerteich
215	Kurze Straße Hnr. 1 - 11, Schillerteich
215	Pestalozziallee Hnr. 2 - 5, Schillerteich
215	Rathausstraße Hnr. 1 - 1, Stadtmitte
215	Rathenauplan Hnr. 1 - 33, Schillerteich
215	Stresemannstraße Hnr. 1 - 16, Schillerteich
216	Dantehof Hnr. 1 - 10, Stadtmitte
216	Eichendorffstraße Hnr. 1 - 23, Stadtmitte
216	Goethestraße Hnr. 54 - 63, Stadtmitte
216	Gustav-Freytag-Straße Hnr. 1 - 11, Stadtmitte
216	Heinrich-Heine-Straße Hnr. 1 - 55, Stadtmitte
216	Immermannhof Hnr. 1 - 10, Stadtmitte
216	Kaufhof Hnr. 1 - 25, Stadtmitte
216	Kaufhofpassage Hnr. 1 - 7, Stadtmitte
216	Klieverhagen Hnr. 1 - 42, Stadtmitte
216	Lönsstraße Hnr. 1 - 5, Stadtmitte
216	Rilkehof Hnr. 1 - 10, Stadtmitte
216	Scheffelhof Hnr. 1 - 13, Stadtmitte
216	Schillerpassage Hnr. 1 - 11, Stadtmitte
216	Schillerstraße Hnr. 1 - 66, Stadtmitte
216	Uhlandweg Hnr. 1 - 11, Stadtmitte

Straßenverzeichnis Kommunalwahl 2021

Wahlbezirk	Straße, Hausnummer, Ortsteil
217	Ganghoferstraße Hnr. 1 - 16, Stadtmitte
217	Goethestraße Hnr. 1 - 59, Stadtmitte
217	Halbehof Hnr. 1 - 13, Stadtmitte
217	Lessingstraße Hnr. 12 - 72, Stadtmitte
217	Lönsstraße Hnr. 5 - 16, Stadtmitte
217	Roseggerstraße Hnr. 1 - 13, Stadtmitte
217	Saarstraße Hnr. 2 - 2, Stadtmitte
217	Stormhof Hnr. 1 - 12, Stadtmitte
218	Bahnhofspassage Hnr. 2 - 10, Stadtmitte
218	Fontanehof Hnr. 1 - 10, Stadtmitte
218	Fritz-Reuter-Straße Hnr. 1 - 9, Stadtmitte
218	Heinrich-Nordhoff-Straße Hnr. 2 - 113, Stadtmitte
218	Kantallee Hnr. 1 - 11, Stadtmitte
218	Kleiststraße Hnr. 1 - 71, Stadtmitte
218	Parkstraße Hnr. 1 - 1, Stadtmitte
218	Poststraße Hnr. 1 - 48, Stadtmitte
218	Robert-Koch-Platz Hnr. 2 - 20, Stadtmitte
218	Schachtweg Hnr. 1 - 46, Stadtmitte
218	Schlosserstraße Hnr. 1 - 13, Stadtmitte
218	Seilerstraße Hnr. 1 - 26, Stadtmitte
218	Siegfried-Ehlers-Straße Hnr. 1 - 13, Stadtmitte
218	Stadtbrücke Hnr. 0 - 0, Stadtmitte
218	Tischlerstraße Hnr. 1 - 12, Stadtmitte
218	Willy-Brandt-Platz Hnr. 1 - 8, Stadtmitte
219	Am Kleinen Schillerteich Hnr. 1 - 4, Köhlerberg
219	Am Rotheberg Hnr. 1 - 45, Köhlerberg
219	Auf der Rönnecke Hnr. 5 - 52, Köhlerberg
219	Berliner Ring Hnr. 41 - 45, Köhlerberg
219	Braunschweiger Straße Hnr. 12 - 89, Köhlerberg
219	Fraunteichstraße Hnr. 2 - 72, Köhlerberg
219	Köhlerbergstraße Hnr. 1 - 63, Köhlerberg
219	Königswiese Hnr. 1 - 25, Köhlerberg
219	Siemensstraße Hnr. 2 - 48, Köhlerberg
220	Ahornweg Hnr. 1 - 36, Steimker Berg
220	Alte Landstraße Hnr. 1 - 79, Steimker Berg
220	Am Wiesengrund Hnr. 1 - 55, Steimker Berg
220	Berliner Ring Hnr. 39 - 39, Steimker Berg
220	Birkenweg Hnr. 1 - 51, Steimker Berg
220	Buchenpfad Hnr. 1 - 13, Steimker Berg
220	Kiefernweg Hnr. 1 - 7, Steimker Berg
220	Nordsteimker Straße Hnr. 1 - 11, Steimker Berg
220	Unter den Eichen Hnr. 1 - 92, Steimker Berg
220	Waldpfad Hnr. 1 - 32, Steimker Berg
220	Walter-Flex-Weg Hnr. 2 - 16, Steimker Berg
221	Anisweg Hnr. 1 - 23, Steimker Gärten
221	Arnikaweg Hnr. 1 - 17, Steimker Gärten
221	Baldrianweg Hnr. 2 - 4, Steimker Gärten
221	Kamillenweg Hnr. 1 - 15, Steimker Gärten
221	Rosmarinweg Hnr. 1 - 6, Steimker Gärten

Straßenverzeichnis Kommunalwahl 2021

Wahlbezirk	Straße, Hausnummer, Ortsteil
221	Salbeiweg Hnr. 1 - 20, Steimker Gärten
221	Steimker Promenade Hnr. 1 - 9, Steimker Gärten
301	Am Ziegelteich Hnr. 1 - 14, Rabenberg
301	Braunschweiger Straße Hnr. 99 - 101, Rabenberg
301	Burgwall Hnr. 1 - 17, Rabenberg
301	Im Holze Hnr. 1 - 40, Rabenberg
301	Rabenbergstraße Hnr. 11 - 99, Rabenberg
301	Rabenhorst Hnr. 1 - 8, Rabenberg
301	Rothehof Hnr. 3 - 12, Rabenberg
302	Am Stammelteich Hnr. 1 - 74, Rabenberg
302	Barnstorfer Weg Hnr. 1 - 30, Rabenberg
302	Bornhoop Hnr. 1 - 37, Rabenberg
302	Hegebergweg Hnr. 1 - 12, Rabenberg
302	Oberer Kamp Hnr. 1 - 4, Rabenberg
302	Rabenbergstraße Hnr. 1 - 28, Rabenberg
302	Uhlenhorst Hnr. 1 - 41, Rabenberg
302	Unterer Kamp Hnr. 1 - 8, Rabenberg
303	Albert-Schweitzer-Straße Hnr. 1 - 21, Klieversberg
303	August-Bier-Weg Hnr. 1 - 7, Klieversberg
303	Behringstraße Hnr. 2 - 25, Klieversberg
303	Einsteinstraße Hnr. 1 - 11, Klieversberg
303	Ernst-von-Bergmann-Weg Hnr. 1 - 17, Klieversberg
303	Gaußstraße Hnr. 1 - 11, Klieversberg
303	Helmholtzweg Hnr. 1 - 16, Klieversberg
303	Hufelandweg Hnr. 1 - 11, Klieversberg
303	Klieverhagen Hnr. 48 - 50, Klieversberg
303	Liebigweg Hnr. 1 - 9, Klieversberg
303	Martin-Luther-Straße Hnr. 14 - 22, Klieversberg
303	Paracelsusweg Hnr. 1 - 5, Klieversberg
303	Planckstraße Hnr. 2 - 30, Klieversberg
303	Röntgenstraße Hnr. 1 - 85, Klieversberg
303	Sauerbruchstraße Hnr. 7 - 13, Klieversberg
303	Sebastian-Kneipp-Straße Hnr. 1 - 8, Klieversberg
303	Semmelweisring Hnr. 1 - 73, Klieversberg
303	Virchowhang Hnr. 1 - 14, Klieversberg
304	Breslauer Straße Hnr. 241 - 400, Laagberg
304	Eichelkamp Hnr. 1 - 69, Eichelkamp
305	An der Wittenbreite Hnr. 1 - 15, Eichelkamp
305	Dunantplatz Hnr. 1 - 9, Eichelkamp
305	Düsterhoopring Hnr. 1 - 33, Eichelkamp
305	Eckernweg Hnr. 1 - 5, Eichelkamp
305	Hochring Hnr. 1 - 39, Eichelkamp
305	Sauerbruchstraße Hnr. 1 - 5, Eichelkamp
305	Sauerbruchstraße Hnr. 5 - 5, Klieversberg
306	Beethovenring Hnr. 1 - 27, Hohenstein
306	Händelstraße Hnr. 1 - 46, Hohenstein
306	Heinrich-Nordhoff-Straße Hnr. 115 - 121, Hohenstein
306	Hohensteinstraße Hnr. 2 - 72, Hohenstein
306	Martin-Luther-Straße Hnr. 1 - 17, Hohenstein

Straßenverzeichnis Kommunalwahl 2021

Wahlbezirk	Straße, Hausnummer, Ortsteil
306	Saarstraße Hnr. 1 - 56, Hohenstein
306	Wellekamp Hnr. 1 - 51, Hohenstein
306	Wielandstraße Hnr. 1 - 6, Hohenstein
307	Brahmsring Hnr. 2 - 61, Hohenstein
307	Brucknerring Hnr. 1 - 49, Hohenstein
307	Haydnring Hnr. 1 - 55, Hohenstein
307	Kurzer Hagen Hnr. 1 - 6, Wohltberg
307	Laagbergstraße Hnr. 1 - 88, Hohenstein
307	Martin-Luther-Straße Hnr. 19 - 30, Hohenstein
307	Martin-Luther-Straße Hnr. 25 - 59, Wohltberg
307	Schubertring Hnr. 1 - 133, Hohenstein
307	Tucholskystraße Hnr. 1 - 16, Hohenstein
307	Wagnerring Hnr. 1 - 33, Hohenstein
308	Allensteiner Straße Hnr. 1 - 8, Wohltberg
308	Brandenburger Platz Hnr. 1 - 22, Wohltberg
308	Danziger Straße Hnr. 1 - 20, Wohltberg
308	Föhrenhorst Hnr. 1 - 131, Wohltberg
308	Heinrich-Nordhoff-Straße Hnr. 125 - 131, Wohltberg
308	Insterburger Straße Hnr. 1 - 5, Wohltberg
308	Königsberger Straße Hnr. 9 - 39, Wohltberg
308	Laagbergstraße Hnr. 63 - 75, Hohenstein
308	Martin-Luther-Straße Hnr. 2 - 10, Wohltberg
308	Memeler Straße Hnr. 1 - 8, Wohltberg
308	Rigaer Straße Hnr. 1 - 17, Wohltberg
308	Tilsiter Straße Hnr. 1 - 24, Wohltberg
308	Wohltbergstraße Hnr. 2 - 12, Wohltberg
309	Elbinger Weg Hnr. 1 - 4, Wohltberg
309	Grauhorststraße Hnr. 1 - 48, Wohltberg
309	Grauhorststraße Hnr. 26 - 28, Hageberg
309	Kolberger Ring Hnr. 1 - 10, Wohltberg
309	Königsberger Straße Hnr. 41 - 93, Wohltberg
309	Kösliner Straße Hnr. 1 - 3, Wohltberg
309	Posener Straße Hnr. 1 - 25, Wohltberg
309	Schneidemühler Straße Hnr. 1 - 19, Wohltberg
309	Stargarder Weg Hnr. 1 - 8, Wohltberg
309	Stettiner Ring Hnr. 1 - 35, Wohltberg
309	Wohltbergstraße Hnr. 9 - 37, Wohltberg
310	Beuthener Straße Hnr. 1 - 9, Wohltberg
310	Brandenburger Platz Hnr. 7 - 7, Wohltberg
310	Breslauer Straße Hnr. 1 - 218, Wohltberg
310	Gleiwitzer Straße Hnr. 1 - 9, Wohltberg
310	Görlitzer Ring Hnr. 1 - 41, Wohltberg
310	Hirschberger Straße Hnr. 1 - 8, Wohltberg
310	Karlsbader Straße Hnr. 1 - 6, Wohltberg
310	Kattowitzer Straße Hnr. 1 - 12, Wohltberg
310	Oppelner Straße Hnr. 1 - 19, Wohltberg
310	Reichenberger Ring Hnr. 1 - 41, Wohltberg
310	Stadtwaldstraße Hnr. 1 - 1, Wohltberg
310	Stadtwaldstraße Hnr. 1 - 28, Hohenstein

Wahlbezirk	Straße, Hausnummer, Ortsteil
311	Bohlweg Hnr. 1 - 39, Hageberg
311	Erikaweg Hnr. 1 - 10, Hageberg
311	Ginsterweg Hnr. 1 - 7, Hageberg
311	Hagebergstraße Hnr. 1 - 52, Hageberg
311	Haselweg Hnr. 1 - 19, Hageberg
311	Heideweg Hnr. 1 - 9, Hageberg
311	Heinrich-Nordhoff-Straße Hnr. 132 - 132, Hageberg
311	Hermann-Münch-Straße Hnr. 1 - 2, Hageberg
311	Herrenwiese Hnr. 1 - 86, Hageberg
311	Holunderweg Hnr. 1 - 10, Hageberg
311	Kiesweg Hnr. 1 - 5, Hageberg
311	Königsberger Straße Hnr. 202 - 218, Hageberg
311	Major-Hirst-Straße Hnr. 3 - 11, Hageberg
311	Moorweg Hnr. 1 - 8, Hageberg
311	Rotdornweg Hnr. 1 - 7, Hageberg
311	Sanddornweg Hnr. 1 - 6, Hageberg
311	Schmaler Weg Hnr. 1 - 3, Hageberg
311	Steinbreite Hnr. 1 - 74, Hageberg
311	Steinbreite Hnr. 76 - 78, Laagberg
311	Wacholderweg Hnr. 1 - 9, Hageberg
311	Weißdornweg Hnr. 1 - 9, Hageberg
311	Zwergenweg Hnr. 1 - 4, Hageberg
312	Bielefelder Straße Hnr. 1 - 49, Laagberg
312	Bocholter Straße Hnr. 1 - 19, Laagberg
312	Bochumer Straße Hnr. 2 - 20, Laagberg
312	Bottroper Ring Hnr. 1 - 39, Laagberg
312	Detmolder Straße Hnr. 1 - 15, Laagberg
312	Dortmunder Straße Hnr. 1 - 10, Laagberg
312	Duisburger Straße Hnr. 21 - 31, Laagberg
312	Essener Straße Hnr. 1 - 74, Laagberg
312	Gelsenkirchener Straße Hnr. 1 - 14, Laagberg
312	Gladbecker Straße Hnr. 1 - 49, Laagberg
312	Gütersloher Straße Hnr. 2 - 10, Laagberg
312	Hagebuttenweg Hnr. 1 - 23, Laagberg
312	Hagener Straße Hnr. 1 - 24, Laagberg
312	Herforder Straße Hnr. 1 - 4, Laagberg
312	Krefelder Straße Hnr. 1 - 15, Laagberg
312	Masurenweg Hnr. 9 - 9, Laagberg
312	Mindener Ring Hnr. 1 - 37, Laagberg
312	Mülheimer Straße Hnr. 1 - 23, Laagberg
312	Oberhausener Straße Hnr. 1 - 14, Laagberg
312	Paderborner Straße Hnr. 1 - 23, Laagberg
312	Recklinghäuser Straße Hnr. 1 - 11, Laagberg
312	Samlandweg Hnr. 1 - 11, Laagberg
312	Schlehenweg Hnr. 1 - 29, Laagberg
312	Siebenbürger Weg Hnr. 1 - 5, Laagberg
312	Soester Straße Hnr. 1 - 15, Laagberg
313	Aachener Straße Hnr. 2 - 7, Laagberg
313	Bonner Straße Hnr. 1 - 6, Laagberg

Wahlbezirk	Straße, Hausnummer, Ortsteil
313	Düsseldorfer Straße Hnr. 2 - 34, Laagberg
313	Gronauer Straße Hnr. 1 - 2, Laagberg
313	Leverkusener Straße Hnr. 1 - 13, Laagberg
313	Mönchengladbacher Straße Hnr. 1 - 6, Laagberg
313	Neusser Straße Hnr. 1 - 11, Laagberg
313	Remscheider Straße Hnr. 1 - 2, Laagberg
313	Siebenbürger Weg Hnr. 2 - 57, Laagberg
313	Solinger Ring Hnr. 2 - 28, Laagberg
313	Wuppertaler Straße Hnr. 1 - 11, Laagberg
314	Breslauer Straße Hnr. 215 - 215, Wohltberg
314	Breslauer Straße Hnr. 221 - 230, Laagberg
314	Masurenweg Hnr. 1 - 10, Laagberg
314	Samlandweg Hnr. 13 - 17, Laagberg
314	Schlesierweg Hnr. 1 - 71, Laagberg
315	Am Freibad West Hnr. 2 - 91, Laagberg
315	Am Sprungturm Hnr. 2 - 32, Laagberg
315	Auf der Sonnenwiese Hnr. 2 - 18, Laagberg
315	Mecklenburger Straße Hnr. 1 - 100, Laagberg
315	Rügener Weg Hnr. 10 - 12, Laagberg
315	Sachsenring Hnr. 1 - 76, Laagberg
315	Thüringer Weg Hnr. 1 - 57, Laagberg
315	Vogtlandweg Hnr. 1 - 34, Laagberg
316	Am Hehlinger Bach Hnr. 3 - 5, Hehlingen
316	Am Kirchbrunnen Hnr. 1 - 31, Hehlingen
316	Blumenweg Hnr. 1 - 13, Hehlingen
316	Bruchwiesen Hnr. 2 - 30, Hehlingen
316	Hehlinger Wiesen Hnr. 2 - 24, Hehlingen
316	Im Frühlingsfelde Hnr. 1 - 50, Hehlingen
316	Kreilingsblick Hnr. 1 - 15, Hehlingen
316	Krummer Winkel Hnr. 1 - 11, Hehlingen
316	Meyerhofsweg Hnr. 1 - 13, Hehlingen
316	Rolandstraße Hnr. 2 - 20, Hehlingen
316	Springwiesen Hnr. 1 - 34, Hehlingen
316	Vorsfelder Straße Hnr. 1 - 35, Hehlingen
316	Zum Haselhorst Hnr. 1 - 60, Hehlingen
316	Zum Hehlinger Holz Hnr. 1 - 43, Hehlingen
317	Almker Straße Hnr. 1 - 35, Hehlingen
317	Am Kindergarten Hnr. 1 - 13, Hehlingen
317	Am Steinacker Hnr. 1 - 15, Hehlingen
317	An den Äckern Hnr. 2 - 20, Hehlingen
317	Bergstraße Hnr. 1 - 27, Hehlingen
317	Hasenweg Hnr. 1 - 37, Hehlingen
317	Himmelberg Hnr. 1 - 50, Hehlingen
317	Katthagen Hnr. 1 - 35, Hehlingen
317	Lünnewelle Hnr. 1 - 46, Hehlingen
317	Mühlengasse Hnr. 1 - 7, Hehlingen
317	Triftwiesen Hnr. 1 - 40, Hehlingen
317	Webergasse Hnr. 3 - 12, Hehlingen
317	Zum Sportplatz Hnr. 1 - 72, Hehlingen

Straßenverzeichnis Kommunalwahl 2021

Wahlbezirk	Straße, Hausnummer, Ortsteil
317	Zum Wohlt Hnr. 1 - 17, Hehlingen
318	Alter Bierweg Hnr. 2 - 20, Barnstorf
318	Alter Osterfeuerplatz Hnr. 1 - 9, Barnstorf
318	An der Dorfstelle Hnr. 1 - 14, Barnstorf
318	An der Gänseweide Hnr. 1 - 31, Barnstorf
318	An der Streuobstwiese Hnr. 1 - 11, Barnstorf
318	Buchberg Hnr. 1 - 35, Barnstorf
318	Dohlberg Hnr. 1 - 14, Barnstorf
318	Forsthausweg Hnr. 1 - 24, Barnstorf
318	Hagenbruchwiesen Hnr. 2 - 29, Barnstorf
318	Hasselbachstraße Hnr. 1 - 42, Barnstorf
318	Hattorfer Holz Hnr. 1 - 35, Barnstorf
318	Herrenkamp Hnr. 1 - 40, Barnstorf
318	Im Waldwinkel Hnr. 1 - 26, Barnstorf
318	Ringstraße Hnr. 1 - 71, Barnstorf
318	Scharenhop Hnr. 1 - 48, Barnstorf
318	Vor dem Hagen Hnr. 1 - 57, Barnstorf
318	Waldhof Hnr. 1 - 12, Barnstorf
318	Wiesengrund Hnr. 1 - 44, Barnstorf
319	Am Gänsekamp Hnr. 1 - 26, Nordsteimke
319	Am Mooranger Hnr. 1 - 27, Nordsteimke
319	Am Park Hnr. 1 - 12, Nordsteimke
319	Am Schmiedekamp Hnr. 1 - 16, Nordsteimke
319	Am Windmühlenberg Hnr. 1 - 19, Nordsteimke
319	An der Kirche Hnr. 1 - 30, Nordsteimke
319	An der Nachtweide Hnr. 1 - 12, Nordsteimke
319	Angerring Hnr. 1 - 34, Nordsteimke
319	Bernsteinweg Hnr. 2 - 5, Nordsteimke
319	Bökenweg Hnr. 1 - 50, Nordsteimke
319	Büssingstraße Hnr. 1 - 15, Nordsteimke
319	Gartenchaussee Hnr. 1 - 18, Nordsteimke
319	Hans-Wirth-Weg Hnr. 1 - 13, Nordsteimke
319	Hehlinger Straße Hnr. 1 - 29, Nordsteimke
319	Holzchaussee Hnr. 1 - 17, Nordsteimke
319	Juraring Hnr. 1 - 32, Nordsteimke
319	Kalkalgenstraße Hnr. 1 - 15, Nordsteimke
319	Kolwigsgarten Hnr. 1 - 47, Nordsteimke
319	Nicolaistraße Hnr. 1 - 18, Nordsteimke
319	Querstück Hnr. 1 - 1, Nordsteimke
319	Schneekoppeweg Hnr. 2 - 6, Nordsteimke
319	Schulenburgstraße Hnr. 1 - 43, Nordsteimke
319	Spiebuschstraße Hnr. 3 - 6, Nordsteimke
319	Steinbeker Straße Hnr. 1 - 98, Nordsteimke
319	Wohldring Hnr. 2 - 47, Nordsteimke
320	Am Bladen Hnr. 1 - 17, Nordsteimke
320	Am Dolmengrab Hnr. 1 - 58, Nordsteimke
320	Am Kleiberg Hnr. 1 - 22, Nordsteimke
320	Butterkamp Hnr. 1 - 29, Nordsteimke
320	Hehlinger Straße Hnr. 24 - 48, Nordsteimke

Straßenverzeichnis Kommunalwahl 2021

Wahlbezirk	Straße, Hausnummer, Ortsteil
320	Hohe Eichen Hnr. 1 - 66, Nordsteimke
320	In den Westerlangen Hnr. 1 - 48, Nordsteimke
320	Kalkbergweg Hnr. 1 - 14, Nordsteimke
320	Krumme Stücke Hnr. 1 - 51, Nordsteimke
320	Rodelandring Hnr. 1 - 52, Nordsteimke
320	Schafweide Hnr. 1 - 48, Nordsteimke
320	Wassertappen Hnr. 2 - 81, Nordsteimke
401	Am Mühlengrund Hnr. 1 - 24, Fallersleben
401	Am Schützenhaus Hnr. 1 - 9, Fallersleben
401	Auf dem Kleekamp Hnr. 1 - 59, Fallersleben
401	Börneckenberg Hnr. 2 - 8, Fallersleben
401	Carl-Zuckmayer-Ring Hnr. 1 - 19, Fallersleben
401	Domänenstraße Hnr. 1 - 9, Fallersleben
401	Eduard-Mörike-Straße Hnr. 1 - 10, Fallersleben
401	Ehmer Straße Hnr. 1 - 35, Fallersleben
401	Försterwiesen Hnr. 1 - 14, Fallersleben
401	Hans-Fallada-Straße Hnr. 1 - 12, Fallersleben
401	Hausvogtweg Hnr. 1 - 9, Fallersleben
401	Herzog-Franz-Straße Hnr. 1 - 38, Fallersleben
401	Hinterm Stadttor Hnr. 1 - 20, Fallersleben
401	Hoffmann-v-Fallersleben-S Hnr. 1 - 15, Fallersleben
401	Kanzleistraße Hnr. 1 - 12, Fallersleben
401	Karl-Heise-Straße Hnr. 1 - 46, Fallersleben
401	Karl-May-Straße Hnr. 1 - 11, Fallersleben
401	Kleekampsweg Hnr. 1 - 39, Fallersleben
401	Küchenteichstraße Hnr. 1 - 18, Fallersleben
401	Landgraben Hnr. 1 - 5, Fallersleben
401	Richard-Müller-Straße Hnr. 1 - 20, Fallersleben
401	Riedenkamp Hnr. 1 - 22, Fallersleben
401	Rotekampweg Hnr. 2 - 61, Fallersleben
401	Schützenweg Hnr. 1 - 15, Fallersleben
401	Stefan-Zweig-Straße Hnr. 1 - 9, Fallersleben
401	Thomas-Mann-Straße Hnr. 1 - 58, Fallersleben
401	Wilhelm-Hauff-Straße Hnr. 1 - 9, Fallersleben
402	Am Alten Gut Hnr. 1 - 9, Fallersleben
402	August-Lücke-Straße Hnr. 1 - 1, Fallersleben
402	Böttcherstraße Hnr. 1 - 19, Fallersleben
402	Dresdener Straße Hnr. 1 - 20, Fallersleben
402	Färberstraße Hnr. 1 - 35, Fallersleben
402	Glockenbergweg Hnr. 1 - 17, Fallersleben
402	Herzogin-Clara-Straße Hnr. 1 - 57, Fallersleben
402	Leineweberstraße Hnr. 1 - 18, Fallersleben
402	Mörser Weg Hnr. 1 - 36, Fallersleben
402	Ostpreußenweg Hnr. 1 - 14, Fallersleben
402	Pommernweg Hnr. 1 - 13, Fallersleben
402	Schwimmbad Hnr. 1 - 50, Fallersleben
402	Steinmetzweg Hnr. 1 - 36, Fallersleben
402	Theodor-Kröger-Straße Hnr. 1 - 9, Fallersleben
402	Töpferstraße Hnr. 1 - 6, Fallersleben

Wahlbezirk	Straße, Hausnummer, Ortsteil
403	Berliner Straße Hnr. 1 - 34, Fallersleben
403	Erich-Netzeband-Straße Hnr. 1 - 22, Fallersleben
403	Friedrich-Mumme-Straße Hnr. 1 - 16, Fallersleben
403	Gerhard-Schlie-Straße Hnr. 1 - 7, Fallersleben
403	Havelstraße Hnr. 1 - 16, Fallersleben
403	Heinrich-Gruß-Straße Hnr. 2 - 11, Fallersleben
403	Helmut-Wille-Straße Hnr. 1 - 8, Fallersleben
403	Karl-Göhner-Straße Hnr. 2 - 9, Fallersleben
403	Kurt-Fischer-Straße Hnr. 2 - 10, Fallersleben
403	Leharstraße Hnr. 1 - 12, Fallersleben
403	Matthias-Gäch-Straße Hnr. 1 - 14, Fallersleben
403	Otto-Heinrichs-Straße Hnr. 1 - 18, Fallersleben
403	Otto-Pöbling-Straße Hnr. 1 - 11, Fallersleben
403	Richard-Blume-Straße Hnr. 1 - 9, Fallersleben
403	Sachsenstraße Hnr. 1 - 13, Fallersleben
403	Theodor-Rehn-Straße Hnr. 1 - 89, Fallersleben
403	Wilhelm-Wedde-Straße Hnr. 1 - 21, Fallersleben
404	Franz-Liszt-Straße Hnr. 1 - 36, Fallersleben
404	Joseph-Haydn-Ring Hnr. 1 - 14, Fallersleben
404	Telemannstraße Hnr. 1 - 7, Fallersleben
404	Walter-Kollo-Straße Hnr. 1 - 22, Fallersleben
405	Ganterwinkel Hnr. 1 - 22, Fallersleben
405	Hahnenkamp Hnr. 1 - 29, Fallersleben
405	Lange Stücke Hnr. 1 - 70, Fallersleben
405	Neues Feld Hnr. 1 - 18, Fallersleben
405	Zur Mühle Hnr. 2 - 41, Fallersleben
406	Albert-Lortzing-Straße Hnr. 1 - 3, Fallersleben
406	Franz-Schubert-Straße Hnr. 1 - 15, Fallersleben
406	Georg-Friedrich-Händel-St Hnr. 1 - 14, Fallersleben
406	Mozartstraße Hnr. 1 - 18, Fallersleben
406	Paul-Lincke-Straße Hnr. 1 - 32, Fallersleben
407	An der Zuckerfabrik Hnr. 1 - 21, Fallersleben
407	Beethovenstraße Hnr. 1 - 13, Fallersleben
407	Bölschestraße Hnr. 1 - 10, Fallersleben
407	Bremerslust Hnr. 1 - 3, Fallersleben
407	Gröpertor Hnr. 1 - 4, Fallersleben
407	Hafenstraße Hnr. 1 - 30, Fallersleben
407	Hinterm Hagen Hnr. 1 - 28, Fallersleben
407	Hopfengarten Hnr. 1 - 49, Fallersleben
407	Industriestraße Hnr. 6 - 6, Fallersleben
407	Johannes-Brahms-Straße Hnr. 1 - 3, Fallersleben
407	Johann-Sebastian-Bach-Str Hnr. 1 - 3, Fallersleben
407	Kahlandwiesen Hnr. 1 - 3, Fallersleben
407	Krummer Morgen Hnr. 1 - 5, Fallersleben
407	Kurzer Weg Hnr. 1 - 9, Fallersleben
407	Ladestraße Hnr. 1 - 2, Fallersleben
407	Marggrafstraße Hnr. 3 - 23, Fallersleben
407	Melassering Hnr. 1 - 32, Fallersleben
407	Mühlenkamp Hnr. 1 - 15, Fallersleben

Straßenverzeichnis Kommunalwahl 2021

Wahlbezirk	Straße, Hausnummer, Ortsteil
407	Richard-Wagner-Straße Hnr. 1 - 16, Fallersleben
407	Rübenkamp Hnr. 1 - 63, Fallersleben
407	Schwarzer Weg Hnr. 1 - 10, Fallersleben
407	Tappenbecker Landstraße Hnr. 1 - 1, Fallersleben
407	Westerlinge Hnr. 2 - 10, Fallersleben
407	Westrampe Hnr. 2 - 30, Fallersleben
407	Weyhäuser Weg Hnr. 1 - 1, Fallersleben
407	Wolfsburger Landstraße Hnr. 1 - 22, Fallersleben
407	Ziegeltrift Hnr. 1 - 50, Fallersleben
408	Am Neuen Tor Hnr. 1 - 21, Fallersleben
408	Bahnhofstraße Hnr. 1 - 46, Fallersleben
408	Kampstraße Hnr. 1 - 23, Fallersleben
408	Marktstraße Hnr. 1 - 28, Fallersleben
408	Nordring Hnr. 1 - 31, Fallersleben
408	Osloßer Straße Hnr. 1 - 10, Fallersleben
408	Rosenwinkel Hnr. 1 - 5, Fallersleben
408	Sandkämper Straße Hnr. 1 - 35, Fallersleben
408	Schulzen Hof Hnr. 2 - 36, Fallersleben
408	Viehtrift Hnr. 1 - 19, Fallersleben
408	Zuckerstraße Hnr. 1 - 15, Fallersleben
409	Am Alten Brauhaus Hnr. 7 - 9, Fallersleben
409	Am Schwefelbad Hnr. 1 - 12, Fallersleben
409	Am Spieker Hnr. 1 - 9, Fallersleben
409	Am Westertor Hnr. 1 - 23, Fallersleben
409	An der Schwefelquelle Hnr. 1 - 57, Fallersleben
409	Brunnenstraße Hnr. 1 - 7, Fallersleben
409	Corveystraße Hnr. 1 - 24, Fallersleben
409	Denkmalplatz Hnr. 1 - 8, Fallersleben
409	Forstlandstraße Hnr. 1 - 21, Fallersleben
409	Gifhorner Straße Hnr. 1 - 29, Fallersleben
409	Hofekamp Hnr. 1 - 15, Fallersleben
409	Hoffmannstraße Hnr. 1 - 10, Fallersleben
409	Pestalozzistraße Hnr. 1 - 14, Fallersleben
409	Pfeiffers Weg Hnr. 1 - 32, Fallersleben
409	Rottegärten Hnr. 1 - 13, Fallersleben
409	Schloßplatz Hnr. 1 - 6, Fallersleben
409	Theodor-Storm-Straße Hnr. 1 - 11, Fallersleben
409	Van-Gogh-Ring Hnr. 1 - 39, Fallersleben
409	Weidenkamp Hnr. 1 - 12, Fallersleben
409	Westerstraße Hnr. 1 - 37, Fallersleben
409	Zillestraße Hnr. 1 - 33, Fallersleben
410	An der Grandkuhle Hnr. 1 - 12, Fallersleben
410	Brunkenburger Weg Hnr. 1 - 14, Fallersleben
410	Corinthstraße Hnr. 1 - 31, Fallersleben
410	Danhopweg Hnr. 1 - 19, Fallersleben
410	Düpenweg Hnr. 1 - 13, Fallersleben
410	Dürerstraße Hnr. 2 - 21, Fallersleben
410	Forstweg Hnr. 44 - 44, Fallersleben
410	Grenzweg Hnr. 1 - 25, Fallersleben

Straßenverzeichnis Kommunalwahl 2021

Wahlbezirk	Straße, Hausnummer, Ortsteil
410	Helgolandstraße Hnr. 1 - 16, Fallersleben
410	Holbeinstraße Hnr. 1 - 19, Fallersleben
410	Karl-Werner-Straße Hnr. 1 - 30, Fallersleben
410	Käthe-Kollwitz-Straße Hnr. 1 - 9, Fallersleben
410	Kirchnerstraße Hnr. 1 - 18, Fallersleben
410	Menzelstraße Hnr. 1 - 8, Fallersleben
410	Mittelweg Hnr. 1 - 15, Fallersleben
410	Osseweg Hnr. 1 - 8, Fallersleben
410	Rembrandtstraße Hnr. 1 - 17, Fallersleben
410	Rischfeldweg Hnr. 1 - 16, Fallersleben
410	Rubensstraße Hnr. 1 - 18, Fallersleben
410	Spitzwegstraße Hnr. 1 - 8, Fallersleben
410	Westerbreite Hnr. 2 - 65, Fallersleben
410	Westrampe Hnr. 5 - 5, Fallersleben
411	Am Berge Hnr. 1 - 14, Sülfeld
411	Aueteichstraße Hnr. 1 - 46, Sülfeld
411	Aukamp Hnr. 1 - 5, Sülfeld
411	Goldregenweg Hnr. 1 - 31, Sülfeld
411	Hesterwiesen Hnr. 1 - 34, Sülfeld
411	Lärchenweg Hnr. 1 - 22, Sülfeld
411	Lindenweg Hnr. 1 - 9, Sülfeld
411	Papenstieg Hnr. 1 - 54, Sülfeld
411	Pappelweg Hnr. 1 - 8, Sülfeld
411	Schneeballweg Hnr. 1 - 8, Sülfeld
411	Speckenkamp Hnr. 1 - 34, Sülfeld
411	Vierherren Hnr. 1 - 17, Sülfeld
411	Wasserkamp Hnr. 1 - 72, Sülfeld
411	Weidenweg Hnr. 1 - 8, Sülfeld
411	Wöhrenwiesen Hnr. 1 - 9, Sülfeld
412	Auf dem Dietzeberg Hnr. 1 - 50, Sülfeld
412	Bärhorst Hnr. 1 - 42, Sülfeld
412	Bruchmühlenweg Hnr. 1 - 14, Sülfeld
412	Büllenweg Hnr. 1 - 17, Sülfeld
412	Calberlaher Straße Hnr. 41 - 41, Sülfeld
412	Dietzebergweg Hnr. 1 - 46, Sülfeld
412	Forstweg Hnr. 1 - 50, Sülfeld
412	Hilkeroder Weg Hnr. 1 - 39, Sülfeld
412	Ilkerbruch Hnr. 1 - 7, Fallersleben
412	Katzenkamp Hnr. 1 - 70, Sülfeld
412	Mühlenriedeweg Hnr. 1 - 23, Sülfeld
412	Nierenwiesen Hnr. 1 - 13, Sülfeld
412	Pfingstanger Hnr. 1 - 5, Sülfeld
412	Schleusensiedlung Hnr. 1 - 52, Sülfeld
413	Am Kalkberg Hnr. 2 - 10, Sülfeld
413	Am Steinkamp Hnr. 3 - 25, Sülfeld
413	Bärheide Hnr. 1 - 29, Sülfeld
413	Cocksfeld Hnr. 1 - 45, Sülfeld
413	Damm Hnr. 1 - 21, Sülfeld
413	Dorfstraße Hnr. 1 - 34, Sülfeld

Straßenverzeichnis Kommunalwahl 2021

Wahlbezirk	Straße, Hausnummer, Ortsteil
413	Dreyers Kamp Hnr. 2 - 7, Sülfeld
413	Faules Feld Hnr. 1 - 6, Sülfeld
413	Gartenweg Hnr. 1 - 43, Sülfeld
413	Großer Winkel Hnr. 1 - 38, Sülfeld
413	Margarethenkamp Hnr. 1 - 12, Sülfeld
413	Scharenkamp Hnr. 1 - 38, Sülfeld
413	Vor dem Busch Hnr. 1 - 92, Sülfeld
413	Wettmershagener Straße Hnr. 1 - 26, Sülfeld
414	Braunschweiger Straße Hnr. 200 - 208, Westhagen
414	Eisenacher Straße Hnr. 1 - 51, Westhagen
414	Erfurter Ring Hnr. 1 - 15, Westhagen
414	Halberstädter Straße Hnr. 2 - 35, Westhagen
414	Stralsunder Ring Hnr. 1 - 31, Westhagen
414	Suhler Straße Hnr. 1 - 12, Westhagen
415	Dresdener Ring Hnr. 1 - 35, Westhagen
415	Halberstädter Straße Hnr. 1 - 21, Westhagen
415	Stralsunder Ring Hnr. 2 - 80, Westhagen
415	Weimarer Straße Hnr. 4 - 32, Westhagen
416	Dresdener Ring Hnr. 37 - 61, Westhagen
416	Jenaer Straße Hnr. 1 - 78, Westhagen
416	Weimarer Straße Hnr. 1 - 11, Westhagen
417	Altenburger Straße Hnr. 1 - 10, Westhagen
417	Dessauer Straße Hnr. 2 - 10, Westhagen
417	Dresdener Ring Hnr. 2 - 103, Westhagen
417	Hallesche Straße Hnr. 1 - 43, Westhagen
417	Plauener Straße Hnr. 2 - 24, Westhagen
417	Wismarer Straße Hnr. 1 - 19, Westhagen
417	Zwickauer Straße Hnr. 1 - 20, Westhagen
418	Brieger Weg Hnr. 2 - 14, Westhagen
418	Chemnitzer Straße Hnr. 1 - 43, Westhagen
418	Cottbuser Straße Hnr. 1 - 38, Westhagen
418	Dessauer Straße Hnr. 1 - 36, Westhagen
418	Neubrandenburger Straße Hnr. 1 - 15, Westhagen
418	Potsdamer Straße Hnr. 1 - 10, Westhagen
418	Rostocker Straße Hnr. 1 - 115, Westhagen
418	Schweriner Straße Hnr. 4 - 29, Westhagen
418	Wismarer Straße Hnr. 2 - 4, Westhagen
501	Am Kohlgarten Hnr. 2 - 20, Ehmen
501	Am Küsterberg Hnr. 1 - 13, Ehmen
501	Am Sandberg Hnr. 1 - 42, Ehmen
501	Amtshof Hnr. 1 - 21, Ehmen
501	An der Mühlenriede Hnr. 2 - 38, Ehmen
501	Bahnhof-West Hnr. 25 - 50, Ehmen
501	Bossengang Hnr. 1 - 27, Ehmen
501	Brunroder Straße Hnr. 1 - 70, Ehmen
501	Dammstraße Hnr. 1 - 21, Ehmen
501	Fallersleber Straße Hnr. 1 - 31, Ehmen
501	Gärtnerweg Hnr. 1 - 10, Ehmen
501	Hackelbusch Hnr. 1 - 4, Ehmen

Straßenverzeichnis Kommunalwahl 2021

Wahlbezirk	Straße, Hausnummer, Ortsteil
501	Hohnstedter Straße Hnr. 1 - 10, Ehmen
501	Kastanienallee Hnr. 2 - 7, Ehmen
501	Kirchweg Hnr. 1 - 1, Ehmen
501	Mörser Straße Hnr. 2 - 28, Ehmen
501	Schacht II Hnr. 0 - 0, Ehmen
501	Schulweg Hnr. 5 - 18, Ehmen
501	Südring Hnr. 1 - 29, Ehmen
501	Sülfelder Straße Hnr. 1 - 27, Ehmen
501	Teilwiesen Hnr. 1 - 13, Ehmen
502	Auguststraße Hnr. 1 - 55, Ehmen
502	Bleicheroder Straße Hnr. 1 - 22, Ehmen
502	Dingelstädter Straße Hnr. 1 - 33, Ehmen
502	Duderstädter Straße Hnr. 1 - 12, Ehmen
502	Ebeleber Straße Hnr. 1 - 8, Ehmen
502	Eckertalstraße Hnr. 1 - 14, Ehmen
502	Ellricher Straße Hnr. 2 - 10, Ehmen
502	Eschweger Straße Hnr. 1 - 6, Ehmen
502	Grevenlahstraße Hnr. 2 - 39, Ehmen
502	Heidkamp Hnr. 1 - 27, Ehmen
502	Hohegeißstraße Hnr. 1 - 16, Ehmen
502	Im Sülpke Hnr. 1 - 14, Ehmen
502	Kalischacht Hnr. 1 - 6, Ehmen
502	Kreuzkamp Hnr. 1 - 68, Ehmen
502	Leinefelder Straße Hnr. 1 - 38, Ehmen
502	Mörser Straße Hnr. 34 - 64, Ehmen
502	Oltmannsweg Hnr. 2 - 12, Ehmen
502	Schlotheimer Straße Hnr. 1 - 11, Ehmen
502	Siebsberg Hnr. 1 - 26, Ehmen
502	Sohlsträuchen Hnr. 12 - 35, Ehmen
502	Sondershauser Straße Hnr. 1 - 22, Ehmen
502	Teichstraße Hnr. 2 - 36, Ehmen
502	Walkenriedstraße Hnr. 1 - 33, Ehmen
502	Worbiser Straße Hnr. 1 - 11, Ehmen
503	Am Hungermorgen Hnr. 1 - 68, Ehmen
503	An der Reuterweide Hnr. 2 - 13, Ehmen
503	Ellricher Straße Hnr. 12 - 20, Ehmen
503	Feldscheide Hnr. 1 - 43, Ehmen
503	Hilgenkamp Hnr. 1 - 62, Ehmen
503	Hinter den Amtsgärten Hnr. 2 - 8, Ehmen
503	Hinter den Obstgärten Hnr. 1 - 7, Ehmen
503	Hinter den Schulgärten Hnr. 1 - 12, Ehmen
503	Hühnerwinkel Hnr. 1 - 52, Ehmen
503	Im Maschoop Hnr. 1 - 76, Ehmen
503	Im Rohlande Hnr. 3 - 53, Ehmen
503	In den Dellen Hnr. 1 - 10, Ehmen
503	Irmela-Hammelstein-Straße Hnr. 1 - 17, Ehmen
503	Königsberger Ring Hnr. 1 - 64, Ehmen
503	Ludgeristraße Hnr. 1 - 81, Ehmen
503	Mörser Straße Hnr. 23 - 78, Ehmen

Straßenverzeichnis Kommunalwahl 2021

Wahlbezirk	Straße, Hausnummer, Ortsteil
503	Siedlung Hnr. 1 - 16, Ehmen
503	Werner-Schlimme-Straße Hnr. 1 - 24, Ehmen
503	Zum Malerhoop Hnr. 1 - 18, Ehmen
504	Alte Kolonie Hnr. 1 - 22, Ehmen
504	Am Schützenplatz Hnr. 1 - 19, Ehmen
504	An der Soodriede Hnr. 1 - 8, Ehmen
504	Beerstreuchen Hnr. 1 - 25, Ehmen
504	Bockhorst Hnr. 1 - 6, Ehmen
504	Drosselgasse Hnr. 1 - 29, Ehmen
504	Eibenweg Hnr. 1 - 9, Ehmen
504	Eichenwinkel Hnr. 1 - 5, Ehmen
504	Eschenweg Hnr. 1 - 14, Ehmen
504	Gothaer Straße Hnr. 1 - 39, Ehmen
504	Hermann-Löns-Weg Hnr. 1 - 17, Ehmen
504	Kohlland Hnr. 1 - 8, Ehmen
504	Mörser Straße Hnr. 53 - 95, Ehmen
504	Neue Kolonie Hnr. 1 - 20, Ehmen
504	Niedersachsenstraße Hnr. 1 - 22, Ehmen
504	Ostlandring Hnr. 1 - 59, Ehmen
504	Sandweg Hnr. 1 - 36, Ehmen
504	Sohlsträuchen Hnr. 1 - 13, Ehmen
504	Sonnenwinkel Hnr. 1 - 23, Mörse
504	Sonnenwinkel Hnr. 2 - 33, Ehmen
504	Unter den Buchen Hnr. 1 - 15, Ehmen
504	Unter den Föhren Hnr. 1 - 10, Ehmen
504	Waldweg Hnr. 3 - 26, Ehmen
504	Wilshoop Hnr. 1 - 22, Ehmen
504	Ziegelei Hnr. 98 - 98, Ehmen
504	Zum Alten Bahnhof Hnr. 1 - 47, Ehmen
505	Altmarkring Hnr. 1 - 56, Mörse
505	Arendseer Straße Hnr. 1 - 15, Mörse
505	Feldscheunenweg Hnr. 7 - 7, Mörse
505	Gardeleger Straße Hnr. 1 - 28, Mörse
505	Greifswalder Straße Hnr. 1 - 24, Mörse
505	Haldensleber Straße Hnr. 1 - 17, Mörse
505	Hattorfer Straße Hnr. 1 - 15, Mörse
505	Heinrich-Deumeland-Straße Hnr. 1 - 5, Mörse
505	Herzbergweg Hnr. 1 - 10, Mörse
505	Jerichower Straße Hnr. 1 - 60, Mörse
505	Klötzer Straße Hnr. 1 - 15, Mörse
505	Küstriner Ring Hnr. 1 - 20, Mörse
505	Letzlinger Straße Hnr. 1 - 26, Mörse
505	Ochsenkamp Hnr. 18 - 45, Mörse
505	Osterburger Straße Hnr. 1 - 33, Mörse
505	Ostlandstraße Hnr. 1 - 32, Mörse
505	Tangermünder Straße Hnr. 1 - 13, Mörse
505	Tannenbergstraße Hnr. 1 - 44, Mörse
505	Warnemünder Straße Hnr. 1 - 13, Mörse
505	Wernigeroder Straße Hnr. 1 - 43, Mörse

Straßenverzeichnis Kommunalwahl 2021

Wahlbezirk	Straße, Hausnummer, Ortsteil
505	Wittenberger Straße Hnr. 1 - 29, Mörse
506	Am Kleinen Feld Hnr. 1 - 19, Mörse
506	Baumkamp Hnr. 1 - 40, Mörse
506	Heershoop Hnr. 1 - 18, Mörse
506	Keisershoop Hnr. 3 - 68, Mörse
506	Kleiner Bohlacker Hnr. 1 - 1, Mörse
506	Küsterwiese Hnr. 1 - 48, Mörse
506	Laagholz Hnr. 1 - 54, Mörse
506	Ochsenkamp Hnr. 3 - 23, Mörse
506	Osterhop Hnr. 3 - 58, Mörse
506	Stemmlöh Hnr. 3 - 49, Mörse
506	Wulfhagen Hnr. 1 - 65, Mörse
507	Alte Braunschweiger Str. Hnr. 1 - 22, Mörse
507	Am Hubertusstieg Hnr. 1 - 24, Mörse
507	Am Rehwinkel Hnr. 1 - 10, Mörse
507	Am Riedetal Hnr. 1 - 20, Mörse
507	An der Lehmkuhle Hnr. 1 - 23, Mörse
507	An der Wassermühle Hnr. 1 - 21, Mörse
507	Auf der Höhe Hnr. 1 - 19, Mörse
507	Balkenweg Hnr. 1 - 20, Mörse
507	Baumschulenweg Hnr. 1 - 1, Mörse
507	Fasanenweg Hnr. 1 - 13, Mörse
507	Feldscheunenweg Hnr. 1 - 50, Mörse
507	Gatze Hnr. 1 - 11, Mörse
507	Hattorfer Straße Hnr. 1 - 35, Mörse
507	Im Dorfe Hnr. 1 - 15, Mörse
507	Kleeweg Hnr. 2 - 8, Mörse
507	Kranichweg Hnr. 1 - 11, Mörse
507	Legde Hnr. 1 - 10, Mörse
507	Mühlensteg Hnr. 1 - 5, Mörse
507	Ostlandstraße Hnr. 31 - 31, Mörse
507	Querbrakenring Hnr. 1 - 42, Mörse
507	Sperberweg Hnr. 1 - 10, Mörse
507	Vor der Kirche Hnr. 1 - 3, Mörse
507	Westerfeld Hnr. 1 - 84, Mörse
507	Zum Gutspark Hnr. 1 - 4, Mörse
508	Alte Teichstraße Hnr. 1 - 21, Hattorf
508	Am Sportplatz Hnr. 1 - 15, Hattorf
508	Bäckerstraße Hnr. 1 - 10, Hattorf
508	Bäckertwetje Hnr. 2 - 2, Hattorf
508	Bruderstieg Hnr. 1 - 18, Hattorf
508	Buchenbergtwetje Hnr. 1 - 10, Hattorf
508	Dingelberg Hnr. 1 - 113, Hattorf
508	Heiligendorfer Straße Hnr. 91 - 91, Hattorf
508	Höltjeacker Hnr. 3 - 37, Hattorf
508	Junkerhof Hnr. 1 - 12, Hattorf
508	Kirchbergstraße Hnr. 1 - 12, Hattorf
508	Klauskamp Hnr. 1 - 8, Hattorf
508	Kniggenkamp Hnr. 1 - 66, Hattorf

Straßenverzeichnis Kommunalwahl 2021

Wahlbezirk	Straße, Hausnummer, Ortsteil
508	Krugstraße Hnr. 1 - 21, Hattorf
508	Lehmkuhlenfeld Hnr. 1 - 29, Hattorf
508	Lindenberg Hnr. 1 - 6, Hattorf
508	Osterberg Hnr. 1 - 44, Hattorf
508	Plantage Hnr. 86 - 86, Hattorf
508	Reitbahn Hnr. 1 - 33, Hattorf
508	Sackstraße Hnr. 1 - 23, Hattorf
508	Schultwetge Hnr. 2 - 12, Hattorf
508	Steinstraße Hnr. 1 - 8, Hattorf
508	Wolfsacker Hnr. 1 - 8, Hattorf
508	Zur Reitbahn Hnr. 1 - 7, Hattorf
509	Baerenkamp Hnr. 1 - 52, Hattorf
509	Bärenburg Hnr. 1 - 4, Hattorf
509	Bauernbruch Hnr. 1 - 14, Hattorf
509	Brandgehaege Hnr. 1 - 30, Hattorf
509	Buchenberg Hnr. 1 - 46, Hattorf
509	Buchenbergtwetje Hnr. 2 - 2, Hattorf
509	Heinenkamp Hnr. 1 - 40, Hattorf
509	Herzthal Hnr. 1 - 13, Hattorf
509	Hohenbüchen Hnr. 2 - 6, Hattorf
509	Kahlenberg Hnr. 1 - 33, Hattorf
509	Krugstraße Hnr. 2 - 98, Hattorf
509	Langes Feld Hnr. 1 - 18, Hattorf
509	Ohewiesen Hnr. 1 - 24, Hattorf
509	Peter-Hurst-Straße Hnr. 1 - 4, Hattorf
509	Rehms Gehaege Hnr. 1 - 2, Hattorf
509	Rückfeld Hnr. 1 - 28, Hattorf
509	Schäferhof Hnr. 1 - 11, Hattorf
509	Siekstraße Hnr. 1 - 144, Hattorf
509	Sölkenberg Hnr. 1 - 19, Hattorf
510	Alvenslebenstraße Hnr. 1 - 32, Heiligendorf
510	Bäckerberg Hnr. 1 - 8, Heiligendorf
510	Barnstorfer Straße Hnr. 1 - 18, Heiligendorf
510	Eva-Dunstheimer-Straße Hnr. 1 - 25, Heiligendorf
510	Harbigring Hnr. 1 - 40, Heiligendorf
510	Helle Hnr. 1 - 7, Heiligendorf
510	Hirtberg Hnr. 1 - 7, Heiligendorf
510	Hopfenkamp Hnr. 1 - 24, Heiligendorf
510	Jahnring Hnr. 1 - 54, Heiligendorf
510	Klöppelstraße Hnr. 1 - 15, Heiligendorf
510	Meisenstraße Hnr. 1 - 13, Heiligendorf
510	Neue Straße Hnr. 1 - 105, Heiligendorf
510	Rosemeyerstraße Hnr. 1 - 16, Heiligendorf
510	Stankenweg Hnr. 1 - 62, Heiligendorf
510	Talstraße Hnr. 1 - 15, Heiligendorf
510	Ulmenweg Hnr. 1 - 9, Heiligendorf
510	Von-Langen-Straße Hnr. 1 - 26, Heiligendorf
511	Am Alten Sportplatz Hnr. 1 - 39, Heiligendorf
511	Am Neuen Teich Hnr. 1 - 46, Heiligendorf

Straßenverzeichnis Kommunalwahl 2021

Wahlbezirk	Straße, Hausnummer, Ortsteil
511	Am Stubbecksiek Hnr. 3 - 27, Heiligendorf
511	An der Gärtnerei Hnr. 1 - 4, Heiligendorf
511	An der Schwinkermühle Hnr. 1 - 31, Heiligendorf
511	Feldstraße Hnr. 2 - 8, Heiligendorf
511	Grüner Jäger Hnr. 1 - 36, Heiligendorf
511	Hasenmorgen Hnr. 1 - 12, Heiligendorf
511	Lütjer Weg Hnr. 1 - 33, Heiligendorf
511	Neue Straße Hnr. 8 - 8, Heiligendorf
511	Obere Teichstraße Hnr. 1 - 6, Heiligendorf
511	Riedestraße Hnr. 1 - 16, Heiligendorf
511	Schulgasse Hnr. 1 - 6, Heiligendorf
511	Schunterstraße Hnr. 1 - 34, Heiligendorf
511	Schwinkermühle Hnr. 1 - 2, Heiligendorf
511	Steinweg Hnr. 1 - 140, Heiligendorf
511	Untere Teichstraße Hnr. 1 - 10, Heiligendorf
511	Vor den Rothen Hnr. 1 - 38, Heiligendorf
511	Wassermühlenweg Hnr. 1 - 29, Heiligendorf
511	Wendeberg Hnr. 1 - 47, Heiligendorf
512	Am Hechtstücken Hnr. 1 - 35, Almke
512	Am Kleifeld Hnr. 1 - 20, Almke
512	Dornsiek Hnr. 1 - 40, Almke
512	Elmstraße Hnr. 1 - 8, Almke
512	Flachstücke Hnr. 1 - 7, Almke
512	Hölle Hnr. 1 - 3, Almke
512	Kapellenstraße Hnr. 1 - 33, Almke
512	Kleiner Fahrweg Hnr. 1 - 50, Almke
512	Kuckuckstraße Hnr. 1 - 5, Almke
512	Mühlenberg Hnr. 1 - 1, Almke
512	Pfingstangerstraße Hnr. 1 - 10, Almke
512	Schmiedestraße Hnr. 1 - 7, Almke
512	Volkmarsdorfer Straße Hnr. 1 - 101, Almke
512	Zum Rotstücken Hnr. 1 - 28, Almke
512	Zum Siekberg Hnr. 1 - 27, Almke
513	Ackerstücken Hnr. 1 - 14, Neindorf
513	Am Bäcker morgen Hnr. 1 - 40, Neindorf
513	Am Moosholz Hnr. 1 - 93, Neindorf
513	Am Schmiedeberg Hnr. 1 - 16, Neindorf
513	Am Waldsportplatz Hnr. 1 - 5, Neindorf
513	Dor mblick Hnr. 1 - 10, Neindorf
513	El mblick Hnr. 1 - 28, Neindorf
513	Elz blick Hnr. 1 - 11, Neindorf
513	Harz blick Hnr. 2 - 10, Neindorf
513	Julius höh Hnr. 1 - 8, Neindorf
513	Kirchstraße Hnr. 1 - 26, Neindorf
513	Klein Steimker Straße Hnr. 1 - 20, Neindorf
513	Lindenbergstraße Hnr. 1 - 10, Neindorf
513	Maschhalbe Hnr. 1 - 5, Neindorf
513	Mühlenbergstraße Hnr. 1 - 29, Neindorf
513	Obere Dorfstraße Hnr. 1 - 32, Neindorf

Straßenverzeichnis Kommunalwahl 2021

Wahlbezirk	Straße, Hausnummer, Ortsteil
513	Reuterwiesen Hnr. 1 - 3, Neindorf
513	Schulstraße Hnr. 1 - 30, Neindorf
513	Südstraße Hnr. 1 - 27, Neindorf
513	Unter den Höfen Hnr. 1 - 16, Neindorf
513	Wiedbusch Hnr. 1 - 24, Neindorf
513	Zum Hasenwinkel Hnr. 1 - 36, Neindorf
514	Am Finkenhaus Hnr. 1 - 37, Detmerode
514	Bärenwinkel Hnr. 1 - 42, Detmerode
514	Heinebergweg Hnr. 1 - 49, Detmerode
514	John-F.-Kennedy-Allee Hnr. 11 - 74, Detmerode
514	Kniebergweg Hnr. 1 - 10, Detmerode
514	Schnedebergweg Hnr. 1 - 28, Detmerode
515	Alfred-Delp-Weg Hnr. 1 - 9, Detmerode
515	An den Hattorfer Teichen Hnr. 1 - 3, Detmerode
515	Geschwister-Scholl-Ring Hnr. 1 - 30, Detmerode
515	Graf-Stauffenberg-Ring Hnr. 1 - 40, Detmerode
515	John-F.-Kennedy-Allee Hnr. 49 - 119, Detmerode
515	Leuschnerstraße Hnr. 1 - 28, Detmerode
515	Ludwig-Beck-Straße Hnr. 1 - 20, Detmerode
516	Dag-Hammarskjöld-Weg Hnr. 2 - 2, Detmerode
516	Friedrich-Naumann-Straße Hnr. 1 - 64, Detmerode
516	Goerdelerstraße Hnr. 22 - 26, Detmerode
516	Lutonstraße Hnr. 1 - 60, Detmerode
516	Marignanestraße Hnr. 1 - 12, Detmerode
516	Theodor-Heuss-Straße Hnr. 11 - 93, Detmerode
517	An der Kirchmesse Hnr. 1 - 30, Detmerode
517	Bonhoefferstraße Hnr. 1 - 33, Detmerode
517	Braunschweiger Straße Hnr. 301 - 301, Detmerode
517	Goerdelerstraße Hnr. 1 - 54, Detmerode
517	In den Auen Hnr. 1 - 24, Detmerode
517	Klausenerstraße Hnr. 1 - 19, Detmerode
517	Mörser Winkel Hnr. 1 - 32, Detmerode
517	Osterkamp Hnr. 1 - 3, Detmerode
517	Rohrwiese Hnr. 1 - 11, Detmerode
517	Schäferkamp Hnr. 1 - 10, Detmerode
517	Theodor-Heuss-Straße Hnr. 52 - 101, Detmerode
518	Braunschweiger Straße Hnr. 201 - 203, Detmerode
518	Dag-Hammarskjöld-Weg Hnr. 1 - 5, Detmerode
518	Detmeroder Markt Hnr. 1 - 21, Detmerode
518	Ernst-Reuter-Weg Hnr. 3 - 3, Detmerode
518	Graf-Bernadotte-Weg Hnr. 1 - 16, Detmerode
518	Hans-Böckler-Weg Hnr. 1 - 18, Detmerode
518	Hermann-Ehlers-Straße Hnr. 1 - 74, Detmerode
518	Hinrich-Kopf-Straße Hnr. 1 - 26, Detmerode
518	Jakob-Kaiser-Weg Hnr. 1 - 17, Detmerode
518	John-F.-Kennedy-Allee Hnr. 7 - 9, Detmerode
518	Karl-Arnold-Ring Hnr. 1 - 26, Detmerode
518	Konrad-Adenauer-Allee Hnr. 1 - 20, Detmerode
518	Ollenhauerstraße Hnr. 1 - 5, Detmerode

Straßenverzeichnis Kommunalwahl 2021

Wahlbezirk	Straße, Hausnummer, Ortsteil
518	Robert-Schuman-Straße Hnr. 1 - 37, Detmerode
518	Theodor-Heuss-Straße Hnr. 2 - 26, Detmerode
519	Kurt-Schumacher-Ring Hnr. 1 - 268, Detmerode

Ergebnisse der Bundestagswahl 2021 im Wahlkreis 51 - Helmstedt-Wolfsburg, Land Niedersachsen

Einzelblatt Nr. _____
 Teil A - Wahlberechtigte,
 Wählerinnen/Wähler
 Teil B - Erststimmen

stat. Gemeinde kennziffer	lfd. Nr.	Wahlbezirk	Wahlberechtigte				Wählerinnen/Wähler		Wahl im Wahlkreis 51															
			laut Wählerverzeichnis				insgesamt (A1 + A2 + A3)	insgesamt	darunter mit Wahrschein einschl. Briefwähler	Erststimmen		Von den gültigen Erststimmen entfallen auf die Bewerberin/den Bewerber												
			ohne Sperr- vermerk "W" (Wahl- schein)	mit Sperr- vermerk "W" (Wahl- schein)	nach § 25(2) BWO (selbständ. Wahrschein)	insgesamt (A1 + A2 + A3)				un- gültig	gültig	Weber, Andreas	Mohrs, Falko	Krumm, Kristin	Scharfenberg, Stephanie	Bsirke, Frank	Mex, Bernd	Schrödl, Frank	Weigl, Dora Maria	Kunick, Peter	Wiesenthal, Wilfried	Hönig, Günter		
												CDU	SPD	FDP	AfD	GRÜNE	DIE LINKE.	FREIE WÄHLER	ÖDP	Internationalis- tisches Bündnis	Klimaschutz	Opabraveheart		
Nr. / Name	A1	A2	A3	A	B	B1	C	D	D 1	D 2	D 3	D 4	D 5	D 6	D 9	D 13	D 22	D 23	D 24					
174	221 - Steimker Gärten	309	207	0	516	214	0	3	211	49	89	27	11	22	9	2	2	0	0	0				
175	301 - Rabenberg	712	226	0	938	417	0	10	407	95	170	38	34	31	26	8	1	1	0	3				
176	302 - Rabenberg	604	235	0	839	377	0	2	375	93	149	37	30	36	11	14	2	1	1	1				
177	303 - Klieversberg	545	280	0	825	309	1	2	307	117	107	27	22	28	2	1	3	0	0	0				
178	304 - Eichelkamp/Laagberg	669	141	0	810	334	0	6	328	54	149	32	55	23	10	4	1	0	0	0				
179	305 - Eichelkamp	597	117	0	714	307	0	3	304	70	105	22	47	32	17	4	3	0	0	4				
180	306 - Hohenstein	798	194	0	992	359	0	10	349	74	148	26	44	33	16	3	2	0	1	2				
181	307 - Hohenstein	691	227	0	918	369	1	4	365	76	147	17	66	42	14	1	1	0	0	1				
182	308 - Wohltberg	707	171	0	878	381	1	5	376	66	162	35	49	42	13	7	1	0	0	1				
183	309 - Wohltberg	504	168	0	672	273	0	2	271	62	107	28	34	27	5	3	0	0	1	4				
184	310 - Wohltberg	448	135	0	583	220	0	7	213	43	85	16	32	20	7	3	3	0	0	4				
185	311 - Hageberg	457	179	0	636	306	5	4	302	66	137	21	42	20	7	3	2	0	0	4				
186	312 - Laagberg	640	226	0	866	447	0	6	441	124	181	39	47	25	9	9	0	0	0	7				
187	313 - Laagberg	610	171	0	781	324	1	6	318	54	121	39	37	32	16	10	0	0	0	9				
188	314 - Laagberg	670	97	0	767	291	1	6	285	74	105	15	53	20	10	6	2	0	0	0				
189	315 - Laagberg	796	245	0	1.041	401	0	4	397	103	153	35	53	34	16	1	1	0	0	1				
190	316 - Hehlingen	572	188	0	760	440	1	5	435	119	184	44	44	26	7	6	3	0	1	1				
191	317 - Hehlingen	469	152	0	621	357	2	5	352	94	165	26	22	34	7	4	0	0	0	0				
192	318 - Barnstorf	711	268	0	979	555	0	8	547	158	231	48	33	53	9	5	5	1	4	0				
193	319 - Nordsteimke	690	336	0	1.026	526	0	4	522	184	193	48	46	38	7	3	1	0	0	2				
194	320 - Nordsteimke	603	236	0	839	460	1	2	458	126	160	44	59	55	7	4	2	0	0	1				
195	401 - Fallersleben	676	362	0	1.038	520	0	5	515	148	215	41	39	51	10	4	4	0	0	3				
196	402 - Fallersleben	587	250	0	837	443	0	3	440	101	192	38	52	34	13	6	2	1	1	0				
197	403 - Fallersleben	511	217	0	728	361	0	12	349	84	164	26	19	34	14	6	0	0	0	2				
198	404 - Fallersleben	561	191	0	752	367	1	9	358	62	188	26	37	20	15	5	0	0	0	5				
199	405 - Fallersleben	659	247	0	906	383	0	3	380	65	185	34	39	33	13	8	1	0	0	2				
200	406 - Fallersleben	526	151	0	677	315	0	5	310	68	156	26	26	17	7	6	1	0	1	2				
201	407 - Fallersleben	621	297	0	918	404	0	7	297	96	178	32	28	33	17	8	2	0	0	3				
202	408 - Fallersleben	550	212	0	762	330	6	3	327	75	138	28	30	37	10	7	1	0	0	1				
203	409 - Fallersleben	676	276	0	952	506	0	6	500	147	201	37	31	61	14	7	2	0	0	0				
204	410 - Fallersleben	611	247	0	858	452	0	4	448	138	199	23	40	32	8	6	2	0	0	0				
205	411 - Süfeld	449	224	0	673	355	0	3	352	109	149	29	17	33	5	9	1	0	0	0				
206	412 - Süfeld	502	186	0	688	356	1	6	350	89	161	29	26	24	8	12	0	0	0	1				
207	413 - Süfeld	698	239	0	937	520	0	2	518	131	216	40	56	47	14	9	3	0	0	2				
208	414 - Westhagen	904	77	0	981	378	0	9	369	82	112	33	86	17	30	2	2	0	1	2				
209	415 - Westhagen	922	192	0	1.114	433	0	8	425	119	136	30	83	26	22	5	2	0	0	2				
210	416 - Westhagen	995	147	0	1.142	457	0	11	446	116	129	29	125	14	24	2	1	0	1	5				
211	417 - Westhagen	778	151	0	929	356	0	11	345	88	114	27	74	23	12	2	0	0	0	5				
212	418 - Westhagen	715	167	0	882	381	0	7	374	90	129	30	78	14	19	1	3	0	0	10				
213	501 - Ehmen	653	272	0	925	474	0	3	471	154	174	39	30	47	14	8	4	0	1	0				
214	502 - Ehmen	613	334	0	947	499	1	10	489	154	192	34	38	47	9	11	1	0	1	2				
215	503 - Ehmen	865	382	0	1.247	641	0	6	635	176	236	75	63	63	8	12	1	0	0	0				
216	504 - Ehmen	773	349	0	1.122	558	0	13	545	141	229	41	52	58	14	7	1	0	2	0				
217	505 - Mörse	610	319	0	929	474	0	5	469	167	156	37	53	45	5	3	1	0	1	1				
218	506 - Mörse	667	206	0	873	513	0	4	509	149	180	42	74	39	12	9	2	0	1	1				
219	507 - Mörse	622	350	0	972	456	1	6	450	151	162	45	31	45	4	10	0	0	1	1				
220	508 - Hattorf	629	212	0	841	512	1	9	503	129	216	53	40	42	12	9	1	0	0	1				
221	509 - Hattorf	474	160	0	634	376	0	3	373	98	159	28	37	32	10	2	0	1	1	5				
222	510 - Heiligendorf	595	227	0	822	447	2	5	442	118	154	52	47	47	14	5	4	0	0	1				
223	511 - Heiligendorf	697	258	0	955	458	0	9	449	100	181	50	59	43	6	6	2	0	1	1				
224	512 - Almke	453	117	0	570	333	0	2	331	89	157	20	38	17	6	3	0	0	0	1				
225	513 - Neindorf	857	227	0	1.084	594	0	5	589	145	268	40	70	41	5	15	2	0	2	1				
226	514 - Detmerode	750	216	0	966	433	0	10	423	126	184	21	45	23	17	4	3	0	0	0				
227	515 - Detmerode	684	262	0	946	433	0	7	426	120	175	26	35	41	16	9	3	0	0	1				
228	516 - Detmerode	734	265	0	999	380	1	4	376	78	151	24	70	26	14	7	3	0	2	1				
229	517 - Detmerode	655	167	0	822	421	1	9	412	94	182	23	61	29	14	3	5	0	0	1				
230	518 - Detmerode	589	181	0	770	352	0	2	350	107	147	23	31	23	12	5	1	0	0	1				
231	519 - Detmerode	567	101	0	668	331	0	6	325	69	158	16	35	27	7	9	0	0	0	4				
	Zwischensumme Stadt Wolfsburg	65.278	21.658	0	86.936	41.341	58	631	40.710	10.465	16.755	3.325	4.579	3.341	1.274	605	153	10	58	145				
232	Briefwahl 910 (Wb 101-104)	0	0	0	0	933	933	7	926	286	390	66	51	95	18	13	4	2	1	0				
233	Briefwahl 911 (Wb 105-107)	0	0	0	0	654	654	13	641	146	284	61	43	61	21	12	5	0	1	7				
234	Briefwahl 912 (Wb 108, 109, 112)	0	0	0	0	615	615	8	607	167	282	42	34	58	6	9	2	0	2	5				
235	Briefwahl 913 (Wb 110, 111, 113)	0	0	0	0	739	739	4	735	182	352	44	42	79	19	7	5	0	1	4				
236	Briefwahl 914 (Wb 114-117)	0	0	0	0	801	801	9	792	194	394	51	41	69	15	15	5	1	4	3				
237	Briefwahl 915 (Wb 118-120)	0	0	0	0	676	676	17	659	185	291	52	35	79	6	11	0	0	0	0				
238	Briefwahl 916 (Wb 121-123)	0	0	0	0	531	531	1	530	143	234	46	45	41	6	6	4	0	0	5				
239	Briefwahl 917 (Wb 124-125)	0	0	0	0	333	333	4	329	98	142	24	16	31	11	5	2	0	0	0				
240	Briefwahl 920 (Wb 201-205)	0	0	0	0	885	885	5	880	249	333	75	59	100	40	11	6	0	2	5				
241	Briefwahl 921 (Wb 206-209)	0	0	0	0	529	529	5	524	111	272	33	20	53	19	11	2	1	0	2				
242	Briefwahl 922 (Wb 210-213)	0	0	0	0	581	581	4	577	105	280	48	32	71	25	8	6	1	1	0				
243	Briefwahl 923 (Wb 214-217)	0	0	0	0	789	789	5	784	173	330	56	52	115	38	14	3	1	0	2				
244	Briefwahl 922 (Wb 218-221)	0	0	0	0	806																		

Ergebnisse der Bundestagswahl 2021 im Wahlkreis 51 - Helmstedt-Wolfsburg, Land Niedersachsen

Einzelblatt Nr. _____
 Teil A - Wahlberechtigte,
 Wählerinnen/Wähler
 Teil B - Erststimmen

stat. Gemeinde kennziffer	lfd. Nr.	Wahlbezirk	Wahlberechtigte				Wählerinnen/Wähler		Erststimmen		Wahl im Wahlkreis 51										
			laut Wählerverzeichnis		nach § 25(2) BWO (selbständ. Wahrschein.)	insgesamt (A1 + A2 + A3)	insgesamt	darunter mit Wahrschein. einschl. Briefwähler	un-gültig	gültig	Von den gültigen Erststimmen entfallen auf die Bewerberin/den Bewerber										
			ohne Sperrvermerk "W" (Wahrschein.)	mit Sperrvermerk "W" (Wahrschein.)							Weber, Andreas	Mohrs, Falko	Krumm, Kristin	Scharfenberg, Stephanie	Bsirske, Frank	Mex, Bernd	Schrödl, Frank	Weigl, Dora Maria	Kunick, Peter	Wiesenthal, Wilfried	Hönig, Günter
			A1	A2	A3	A	B	B1	C	D	D 1	D 2	D 3	D 4	D 5	D 6	D 9	D 13	D 22	D 23	D 24
	251	Briefwahl 940 (Wb 401-403)	0	0	0	0	786	786	8	778	237	347	49	35	77	16	11	2	2	0	2
	252	Briefwahl 941 (Wb 404-406)	0	0	0	0	551	551	4	547	122	257	61	28	46	7	16	2	0	2	6
	253	Briefwahl 942 (Wb 407-409)	0	0	0	0	751	751	5	746	184	321	64	35	85	30	17	6	0	3	1
	254	Briefwahl 943 (Wb 410-413)	0	0	0	0	864	864	5	859	256	387	49	43	92	13	9	3	0	1	6
	255	Briefwahl 944 (Wb 414-418)	0	0	0	0	689	689	7	682	138	283	61	69	66	25	10	12	3	0	15
	256	Briefwahl 950 (Wb 502, 504)	0	0	0	0	646	646	4	642	207	256	53	28	68	8	14	4	0	1	3
	257	Briefwahl 951 (Wb 503, 506)	0	0	0	0	568	568	3	565	173	209	48	33	80	8	7	3	0	0	4
	258	Briefwahl 952 (Wb 501, 505, 507)	0	0	0	0	902	902	7	895	255	339	93	44	113	21	17	9	2	2	2
	259	Briefwahl 953 (Wb 508-511)	0	0	0	0	818	818	7	811	216	321	78	39	103	16	24	8	0	1	5
	260	Briefwahl 954 (Wb 512-513)	0	0	0	0	320	320	0	320	69	133	28	28	35	13	8	2	0	2	2
	261	Briefwahl 955 (Wb 514, 515, 519)	0	0	0	0	546	546	6	540	176	216	35	24	55	19	6	4	0	0	5
	262	Briefwahl 956 (Wb 516-518)	0	0	0	0	582	582	7	575	144	279	38	33	54	12	8	2	0	1	4
		Zwischensumme Briefwahl Stadt Wolfsburg	0	0	0	0	20.707	20.707	180	20.527	5.319	8.915	1.633	1.177	2.287	553	338	126	12	34	133
103 000		Summe Stadt Wolfsburg	65.278	21.658	0	86.936	62.048	20.765	811	61.237	15.784	25.670	4.958	5.756	5.628	1.827	943	279	22	92	278
		Samtgemeinde Boldecker Land																			
	263	1 - Barwedel	654	223	0	877	508	0	2	506	134	231	29	45	46	9	10	0	0	0	2
151 002		Gem. Barwedel	654	223	0	877	508	0	2	506	134	231	29	45	46	9	10	0	0	0	2
	264	2 - Bokensdorf	722	285	0	1.007	530	0	1	529	119	222	41	76	51	12	5	1	0	1	1
151 004		Gem. Bokensdorf	722	285	0	1.007	530	0	1	529	119	222	41	76	51	12	5	1	0	1	1
	265	3 - Jembke	961	584	0	1.545	660	0	14	646	136	277	55	85	63	8	17	1	0	2	2
151 014		Gem. Jembke	961	584	0	1.545	660	0	14	646	136	277	55	85	63	8	17	1	0	2	2
	266	4 - Osloß	1.174	327	0	1.501	806	0	14	792	181	385	68	81	50	11	12	1	1	1	1
151 020		Gem. Osloß	1.174	327	0	1.501	806	0	14	792	181	385	68	81	50	11	12	1	1	1	1
	267	5 - Tappenbeck	818	329	0	1.147	637	0	5	632	144	262	62	68	60	14	16	2	1	1	2
151 030		Gem. Tappenbeck	818	329	0	1.147	637	0	5	632	144	262	62	68	60	14	16	2	1	1	2
	268	6 - Weyhausen I	742	297	0	1.039	525	0	12	513	127	227	31	59	38	17	10	2	0	1	1
	269	7 - Weyhausen II	693	325	0	1.018	472	0	4	468	122	203	40	52	33	9	8	0	0	0	1
151 039		Gem. Weyhausen	1.435	622	0	2.057	997	0	16	981	249	430	71	111	71	26	18	2	0	1	2
		Zwischensumme Samtgemeinde Boldecker Land	5.764	2.370	0	8.134	4.138	0	52	4.086	963	1.807	326	466	341	80	78	7	2	6	10
	270	Briefwahl 880 (Wb 1-3)	0	0	0	0	970	970	8	962	240	424	84	59	95	31	15	3	0	6	5
	271	Briefwahl 881 (Wb 4-5)	0	0	0	0	705	705	1	704	147	338	50	54	88	14	11	1	0	0	1
	272	Briefwahl 882 (Wb 6-7)	0	0	0	0	598	598	3	595	152	264	45	41	60	13	17	1	1	1	0
		Zwischensumme Briefwahl Samtgem. Bold. Land	0	0	0	0	2.273	2.273	12	2.261	539	1.026	179	154	243	58	43	5	1	7	6
		Summe Samtgemeinde Boldecker Land	5.764	2.370	0	8.134	6.411	2.273	64	6.347	1.502	2.833	505	620	584	138	121	12	3	13	16
		Samtgemeinde Brome																			
	273	100 - Bergfeld	564	146	0	710	431	1	5	426	123	199	20	41	25	7	10	1	0	0	0
151 003		Gem. Bergfeld	564	146	0	710	431	1	5	426	123	199	20	41	25	7	10	1	0	0	0
	274	200 - Brome-Ost	648	293	0	941	396	0	4	392	104	139	30	67	31	8	12	1	0	0	0
	275	201 - Brome-West	790	248	0	1.038	499	2	9	490	123	191	36	85	32	9	13	0	0	1	0
	276	202 - Altendorf/Benitz/Wiswedel	234	65	0	299	171	0	2	169	63	49	11	17	18	6	4	0	0	1	0
	277	203 - Zicherie	168	57	0	225	129	0	4	125	42	50	8	15	6	2	1	1	0	0	0
151 005		Gem. Flecken Brome	1.840	663	0	2.503	1.195	2	19	1.176	332	429	85	184	87	25	30	2	0	2	0
	278	300 - Ehra	841	161	0	1.002	585	0	12	573	137	249	85	66	47	13	9	2	0	0	3
	279	301 - Lessien	284	59	0	343	210	1	2	208	60	70	22	36	13	3	4	0	0	0	0
151 008		Gem. Ehra-Lessien	1.125	220	0	1.345	795	1	14	781	197	319	69	102	60	16	13	2	0	0	3
	280	400 - Parsau	793	203	0	996	582	0	11	571	183	228	43	58	26	12	17	2	0	0	2
	281	401 - Croya/Ahnebeck/Kaiserwinkel	388	87	0	475	271	0	4	267	89	84	27	33	16	6	8	1	0	0	3
151 021		Gem. Parsau	1.181	290	0	1.471	853	0	15	838	272	312	70	91	42	18	25	3	0	0	5
	282	500 - Rühren-Süd	1.068	395	0	1.463	756	0	3	753	223	293	79	87	43	12	13	1	0	1	1
	283	501 - Rühren-Nord	1.134	270	0	1.404	753	0	9	744	192	297	77	109	35	13	15	0	1	1	4
	284	502 - Brechtorf	701	183	0	884	500	0	11	489	120	181	48	77	37	14	8	0	0	1	3
	285	503 - Eischott	506	125	0	631	363	0	4	359	92	123	30	69	24	6	14	1	0	0	0
151 024		Gem. Rühren	3.409	973	0	4.382	2.372	0	27	2.345	627	894	234	342	139	45	50	2	1	3	8
	286	600 - Tiddische	467	124	0	591	349	1	4	345	89	163	20	38	25	4	3	0	0	0	0
	287	601 - Hoytlingen	360	72	0	432	291	0	7	284	75	131	20	19	21	7	9	0	1	1	0
151 031		Gem. Tiddische	827	196	0	1.023	640	1	11	629	164	294	40	57	46	11	12	3	1	1	0
	288	700 - Türlau	598	212	0	810	439	0	6	433	124	186	21	65	17	15	3	0	0	1	1
	289	701 - Voitze	259	65	0	324	204	0	0	204	50	110	7	10	21	3	3	0	0	0	0
151 032		Gem. Türlau	857	277	0	1.134	643	0	6	637	174	296	28	75	38	18	6	0	0	1	1
		Zwischensumme Samtgemeinde Brome	9.803	2.765	0	12.568	6.929	5	97	6.832	1.889	2.743	546	892	437	140	146	13	2	7	17
	290	Briefwahl 890 (Wb 100-203)	0	0																	

Ergebnisse der Bundestagswahl 2021 im Wahlkreis 51 - Helmstedt-Wolfsburg, Land Niedersachsen

Einzelblatt Nr. ____
 Teil A - Wahlberechtigte,
 Wählerinnen/Wähler
 Teil B - Erststimmen

stat. Gemeinde kennziffer	lfd. Nr.	Wahlbezirk	Wahlberechtigte				Wählerinnen/Wähler		Wahl im Wahlkreis 51													
			laut Wählerverzeichnis				insgesamt insgesamt	darunter mit Wahrschein. einschl. Briefwähler	Erststimmen		Von den gültigen Erststimmen entfallen auf die Bewerberin/den Bewerber											
			ohne Sperr- vermerk "W" (Wahl- schein)	mit Sperr- vermerk "W" (Wahl- schein)	nach § 25(2) BWO (selbständ. Wahrschein)	insgesamt (A1 + A2 + A3)			un- gültig	gültig	Weber, Andreas	Mohrs, Falko	Krumm, Kristin	Scharfenberg, Stephanie	Bsirske, Frank	Mex, Bernd	Schrödl, Frank	Weigl, Dora Maria	Kunick, Peter	Wiesenthal, Wilfried	Hönig, Günter	
			A1	A2	A3	A			B	B1	C	D	D 1	D 2	D 3	D 4	D 5	D 6	D 9	D 13	D 22	D 23
		Nr. / Name																				
		Summe Briefwahl	0	0	0	0	20.707	20.707	180	20.527	5.319	8.915	1.633	1.177	2.287	553	338	126	12	34	133	
		Summe Wolfsburg	65.278	21.658	0	86.936	62.048	20.765	811	61.237	15.784	25.670	4.958	5.756	5.628	1.827	943	279	22	92	278	
		Gifhorn (nur SG Boldecker Land und Brome)																				
		Summe ohne Briefwahl	15.567	5.135	0	20.702	11.067	5	149	10.918	2.852	4.550	872	1.358	778	220	224	20	4	13	27	
		Summe Briefwahl	0	0	0	0	4.914	4.914	23	4.891	1.259	2.156	364	381	481	105	92	17	4	14	18	
		Summe Gifhorn (nur SG Boldecker Land und Brome)	15.567	5.135	0	20.702	15.981	4.919	172	15.809	4.111	6.706	1.236	1.739	1.259	325	316	37	8	27	45	
		Ergebnis ohne Briefwahl	133.583	46.564	0	180.147	86.199	81	1.252	84.947	22.369	35.169	6.542	9.586	6.810	2.435	1.379	266	34	112	245	
		Summe Briefwahl	0	0	0	0	44.472	44.472	371	44.101	11.998	19.180	3.224	2.753	4.495	1.140	734	220	29	88	240	
		Gesamtergebnis Wahlkreis 51	133.583	46.564	0	180.147	130.671	44.553	1.623	129.048	34.367	54.349	9.766	12.339	11.305	3.575	2.113	486	63	200	485	

Ergebnisse der Bundestagswahl 2021 im Wahlkreis 51 (Helmstedt-Wolfsburg), Land Niedersachsen

stat. Gemeinde-kenn-ziffer	lfd. Nr.	Wahlbezirk	Zweitstimmen		CDU F1	SPD F2	FDP F3	AfD F4	GRÜNE F5	DIE LINKE. F6	Die PARTEI F7
			un-gültig	gültig							
			E	F							
		Nr. / Name									
		Stadt Helmstedt									
	1	001 - Barmke	3	335	123	97	19	48	22	10	1
	2	002 - Emmerstedt I	4	401	116	128	47	36	43	12	7
	3	003 - Emmerstedt II	4	418	81	159	46	43	62	12	4
	4	004 - Büddenstedt	8	551	120	227	33	80	34	16	7
	5	005 - Offleben	8	407	97	149	45	68	13	13	2
	6	006 - GS Friedrichstraße	8	620	141	239	51	88	54	17	4
	7	007 - GS Friedrichstraße	11	615	110	228	50	98	52	32	7
	8	008 - GS Pestalozzistr.	6	349	85	133	20	53	17	13	0
	9	009 - GS Pestalozzistr.	7	335	74	120	34	44	32	8	3
	10	010 - GS Pestalozzistr.	6	330	96	110	29	32	29	12	3
	11	011 - Lessingschule	7	329	70	126	31	42	34	7	5
	12	012 - Lessingschule	4	426	117	142	36	44	42	16	7
	13	013 - Julianum	5	355	98	134	28	30	40	9	1
	14	014 - Julianum	6	306	68	107	25	35	26	21	2
	15	015 - Julianum	1	340	96	122	37	18	44	11	0
	16	016 - JFBZ	5	368	67	121	33	50	39	20	6
	17	017 - GS St. Ludgeri	7	476	120	131	61	50	65	17	7
	18	018 - GS St. Ludgeri	7	387	94	134	37	54	33	9	6
	19	019 - GS St. Ludgeri	4	453	114	160	36	47	58	14	4
		Zwischensumme Stadt Helmstedt	111	7.801	1.887	2.767	698	960	739	269	76
	20	Briefwahl 810 (Wb 001-003)	4	672	198	255	70	37	62	11	7
	21	Briefwahl 811 (Wb 004-005)	3	439	117	176	42	29	31	14	3
	22	Briefwahl 812 (Wb 006-007)	4	808	200	289	89	56	97	23	6
	23	Briefwahl 813 (Wb 008-010)	1	588	185	201	55	27	68	19	9
	24	Briefwahl 814 (Wb 011-012)	5	517	129	215	36	41	66	14	3
	25	Briefwahl 815 (Wb 013-016)	6	1.028	273	391	89	68	130	20	6
	26	Briefwahl 816 (Wb 017-019)	7	1.107	298	380	107	74	143	34	15
		Zwischensumme Briefwahl Stadt Helmstedt	30	5.159	1.400	1.907	488	332	597	135	49
154 028		Summe Stadt Helmstedt	141	12.960	3.287	4.674	1.186	1.292	1.336	404	125
		Stadt Königslutter									
	27	001 - Stadthaus	5	562	128	206	61	46	69	26	4
	28	002 - Rathaus OG	17	441	94	157	54	43	49	24	5
	29	003 - Hauptschule	12	707	162	239	77	69	83	28	7
	30	004 - Rathaus Foyer	5	405	96	145	30	37	54	21	4
	31	005 - GS Driebe Pav. II.	2	500	121	173	39	46	58	17	7
	32	006 - GS Driebe Pav. re.	3	460	81	170	40	47	68	23	7
	33	007 - Boimstorf	5	201	48	80	14	18	18	5	0
	34	008 - Bornum	4	380	87	129	33	30	65	6	8
	35	009 - Glentorf	1	179	60	51	17	14	28	3	1
	36	010 - Klein Steimke	1	72	31	19	7	5	9	0	0
	37	011 - Lauingen	0	388	60	176	31	26	62	11	3
	38	012 - Ochsendorf	5	237	40	104	29	27	19	6	3
	39	013 - Rhode	2	184	54	68	19	15	15	3	2
	40	014 - Rieseberg	3	197	36	79	15	18	29	5	1
	41	015 - Rotenkamp	2	124	44	28	12	14	14	4	3
	42	016 - Scheppau	0	104	24	35	7	4	23	5	1
	43	018 - Beienrode	2	295	49	106	31	48	40	3	3
	44	019 - Groß Steinum/Schickelsheim	4	190	33	61	20	24	23	7	3
	45	020 - Lelm	4	317	98	102	35	33	27	1	1
	46	021 - Rottorf	8	250	57	85	25	32	40	3	0
	47	022 - Sunstedt	8	156	56	49	8	16	13	7	1
		Zwischensumme Stadt Königslutter	93	6.349	1.459	2.262	604	612	806	208	64
	48	Briefwahl 820 (Wb 001-002)	4	661	170	214	56	40	113	16	14
	49	Briefwahl 821 (Wb 003-004)	9	576	148	185	67	36	91	14	5
	50	Briefwahl 822 (Wb 005-006)	7	596	150	202	46	35	93	31	1
	51	Briefwahl 823 (Wb 007-014)	3	768	187	259	88	60	105	24	5
	52	Briefwahl 824 (Wb 015, 016, 018-022)	2	608	126	226	52	39	99	21	4
		Zwischensumme Briefwahl Stadt Königslutter	25	3.209	781	1.086	309	210	501	106	29
154 013		Summe Stadt Königslutter	118	9.558	2.240	3.348	913	822	1.307	314	93
		Stadt Schöningen									
	53	001 - Realschule Z 9	1	382	69	149	40	53	41	9	5
	54	002 - Realschule Z 3	7	362	63	153	27	51	26	13	8
	55	003 - Grundschule Nebengebäude	7	349	86	145	25	39	26	12	3
	56	004 - Grundschule Schützenbahn	10	339	82	112	28	46	40	7	3
	57	005 - DGH Hoiersdorf	4	323	77	114	38	39	23	10	1
	58	006 - Eichendorffschule Cafeteria	11	407	80	173	31	56	34	16	3
	59	007 - Eichendorffschule Pausenhalle	5	417	94	199	29	44	24	11	3
	60	008 - Eichendorffschule Mensa	10	413	94	174	36	44	29	9	5
	61	009 - Esbecker Dorftreff	5	286	72	121	29	28	14	10	3
	62	010 - Esbeck Gemeindehaus St. A.	4	247	67	75	19	33	27	10	1
		Zwischensumme Stadt Schöningen	64	3.525	784	1.415	302	433	284	107	35
	63	Briefwahl 830 (Wb 001-002)	3	611	164	252	50	27	68	23	2
	64	Briefwahl 831 (Wb 003-004)	2	438	118	164	38	35	43	12	3
	65	Briefwahl 832 (Wb 006-008)	3	731	180	316	61	36	64	22	9
	66	Briefwahl 833 (Wb 005,009-010)	4	446	119	182	35	34	40	10	6
		Zwischensumme Briefwahl Stadt Schöningen	12	2.226	581	914	184	132	215	67	20
154 019		Summe Stadt Schöningen	76	5.751	1.365	2.329	486	565	499	174	55
		Gemeinde Lehre									
	67	001 - Lehre 1	14	423	112	125	38	37	77	10	2
	68	002 - Lehre 2	8	445	92	144	47	39	74	10	5
	69	003 - Lehre 3	7	421	85	130	48	45	65	16	4
	70	004 - Wendhausen	5	551	130	186	68	40	86	9	5
	71	005 - Essehof	1	168	48	44	34	10	17	9	0
	72	006 - Flechtorf 1	3	549	100	197	51	64	85	21	4
	73	007 - Flechtorf 2	6	561	126	196	58	48	72	16	10
	74	008 - Essenrode	4	557	108	208	68	31	100	19	0
	75	009 - Groß Brunsrode	6	324	87	98	51	24	47	3	2
	76	010 - Klein Brunsrode	3	140	31	29	23	25	14	3	8
	77	011 - Beienrode	1	275	94	93	20	15	31	5	3
		Zwischensumme Gemeinde Lehre	58	4.414	1.013	1.450	506	378	668	121	43
	78	Briefwahl 850 (Wb 001-003)	5	1.193	297	441	131	52	197	26	7
	79	Briefwahl 851 (Wb 004-005)	3	459	135	155	52	15	76	10	3
	80	Briefwahl 852 (Wb 006-008)	7	1.041	216	385	107	47	204	28	7
	81	Briefwahl 853 (Wb 009-011)	1	381	88	145	34	27	63	8	3
		Zwischensumme Briefwahl Gemeinde Lehre	16	3.074	736	1.126	324	141	540	72	20
154 014		Summe Gemeinde Lehre	74	7.488	1.749	2.576	830	519	1.208	193	63
		Samtgemeinde Grasleben									
	82	001 - Grasleben, SG	7	494	117	176	71	66	32	10	4
	83	002 - Grasleben, Grundschule	6	481	113	163	45	67	50	17	4
154 008		Gem. Grasleben	13	975	230	339	116	133	82	27	8
154 016		Gem. Querenhorst	2	205	58	72	22	19	16	4	5
154 015		Gem. Mariental	1	374	88	113	47	44	32	16	3
	84	003 - Querenhorst	2	205	58	72	22	19	16	4	5
	85	004 - Mariental	1	374	88	113	47	44	32	16	3
	86	005 - Rennau-Ahmstorf	0	112	27	35	2	14	27	3	0
	87	006 - Rennau	0	113	44	29	19	12	5	0	2
	88	007 - Rennau-Rottorf	2	136	46	41	13	14	7	4	0
154 018		Gem. Rennau	2	361	117	105	34	40	39	7	2
		Zwischensumme Samtgemeinde Grasleben	18	1.915	493	629	219	236	169	54	18
	89	Briefwahl 860 (Wb									

Ergebnisse der Bundestagswahl 2021 im Wahlkreis 51 (Helmstedt-Wolfsburg), Land Niedersachsen

stat. Gemeinde-kenn-ziffer	lfd. Nr.	Wahlbezirk	Zweitstimmen		CDU F1	SPD F2	FDP F3	AfD F4	GRÜNE F5	DIE LINKE. F6	Die PARTEI F7	
			un-gültig	gültig								
			E	F								
		Nr. / Name										
154 004	95	050 - Danndorf, Kulturzentrum	7	570	140	175	62	93	59	15	3	
	96	051 - Danndorf, Schule	1	448	103	167	64	43	41	4	5	
		Gem. Danndorf	8	1.018	243	342	126	136	100	19	8	
154 007	97	060 - Grafhorst	7	488	147	162	50	45	42	11	7	
		Gem. Grafhorst	7	488	147	162	50	45	42	11	7	
154 009	98	070 - Groß Twülpstedt	2	220	64	67	25	24	21	3	1	
	99	080 - Groß Sisbeck	1	120	34	54	7	8	5	8	1	
	100	090 - Klein Sisbeck	0	158	41	71	10	13	17	1	0	
	101	100 - Klein Twülpstedt	2	156	56	38	21	15	19	4	0	
	102	110 - Papenrode	3	181	22	84	31	14	12	6	2	
	103	120 - Rümmer	3	214	64	68	22	17	16	8	3	
	104	130 - Volkmarisdorf	3	187	53	62	17	14	17	2	0	
		Gem. Gr. Twülpstedt	14	1.236	334	444	133	105	107	32	7	
	154 024	105	140 - Velpke, JZ	4	455	118	176	50	48	33	9	5
		106	145 - Velpke, C-F-G-Schule Kunstraum	3	502	135	210	56	45	29	11	2
107		150 - Velpke, C-F-G-Schule Klassenraum	3	497	115	194	51	35	58	11	2	
108		160 - Meinkot	2	250	66	71	21	50	25	3	3	
109		170 - Wahrstedt	2	225	69	76	22	15	21	9	3	
		Gem. Velpke	14	1.929	503	727	200	193	166	43	15	
		Zwischensumme Samtgemeinde Velpke	62	5.465	1.482	1.917	581	579	484	122	41	
	110	Briefwahl 840 (Wb 010-051)	3	761	213	272	77	48	84	17	9	
	111	Briefwahl 841 (Wb 060-130)	9	688	187	249	55	53	94	10	8	
	112	Briefwahl 842 (Wb 140-170)	8	906	235	320	94	56	127	16	7	
		Zwischensumme Briefwahl Samtgem. Velpke	20	2.355	635	841	226	157	305	43	24	
	Summe Samtgemeinde Velpke	82	7.820	2.117	2.758	807	736	789	165	65		
154 002		Samtgemeinde Heeseberg										
	113	001 - Beierstedt	5	168	45	55	13	17	17	2	2	
		Gem. Beierstedt	5	168	45	55	13	17	17	2	2	
154 006	114	002 - Gevensleben	2	162	29	71	15	14	25	5	1	
	115	003 - Watenstedt	0	121	31	44	10	15	14	3	1	
	Gem. Gevensleben	2	283	60	115	25	29	39	8	2		
154 012	116	004 - Jerxheim	7	393	120	137	24	33	37	14	0	
		Gem. Jerxheim	7	393	120	137	24	33	37	14	0	
154 027	117	005 - Söllingen I	11	292	83	99	35	37	21	5	3	
	118	006 - Söllingen II	5	336	58	112	30	49	36	20	1	
		Gem. Söllingen	16	628	141	211	65	86	57	25	4	
	Zwischensumme Samtgemeinde Heeseberg	30	1.472	366	518	127	165	150	49	8		
	119	Briefwahl 910 (Wb 001-006)	10	672	197	243	50	44	74	16	11	
		Zwischensumme Briefwahl Samtgem. Heeseberg	10	672	197	243	50	44	74	16	11	
		Summe Samtgemeinde Heeseberg	40	2.144	563	761	177	209	224	65	19	
154 005		Samtgemeinde Nord-Elm										
	120	001 - Frellstedt	4	342	94	130	24	33	26	14	2	
154 017		Gem. Frellstedt	4	342	94	130	24	33	26	14	2	
	121	002 - Rábke	1	352	112	100	36	27	45	11	8	
	Gem. Rábke	1	352	112	100	36	27	45	11	8		
154 021	122	003 - Süplingen I	2	345	79	129	27	49	31	8	2	
	123	004 - Süplingen II	3	294	57	130	15	35	17	7	9	
		Gem. Süplingen	5	639	136	259	42	84	48	15	11	
154 022	124	005 - Süplingenburg	7	330	74	123	41	31	33	11	4	
		Gem. Süplingenburg	7	330	74	123	41	31	33	11	4	
154 025	125	006 - Warberg	3	364	129	121	31	24	34	6	1	
		Gem. Warberg	3	364	129	121	31	24	34	6	1	
154 026	126	007 - Wolsdorf	13	354	103	116	26	52	27	9	4	
		Gem. Wolsdorf	13	354	103	116	26	52	27	9	4	
	Zwischensumme Samtgemeinde Nord-Elm	33	2.381	648	849	200	251	213	66	30		
	127	Briefwahl 870 (Wb 001-004)	2	635	156	218	62	50	66	21	6	
	128	Briefwahl 871 (Wb 005-007)	1	537	150	203	44	37	56	14	6	
		Zwischensumme Briefwahl Samtgem. Nord-Elm	3	1.172	306	421	106	87	122	35	12	
	Summe Samtgemeinde Nord-Elm	36	3.553	954	1.270	306	338	335	101	42		
		Stadt Wolfsburg										
	129	101 - Neuhaus	4	293	85	76	39	31	43	8	2	
	130	102 - Neuhaus	0	333	88	108	37	31	55	4	4	
	131	103 - Reislungen	4	482	120	160	57	45	60	11	2	
	132	104 - Reislungen	2	497	134	169	64	35	51	9	5	
	133	105 - Reislungen	7	424	91	125	50	61	40	17	6	
	134	106 - Reislungen	6	392	122	134	28	45	43	5	1	
	135	107 - Reislungen	2	437	101	143	61	67	39	14	0	
	136	108 - Vorsfelde	3	286	64	115	29	29	32	8	0	
	137	109 - Vorsfelde	10	355	61	145	30	44	35	13	5	
	138	110 - Vorsfelde	8	346	66	128	30	52	23	19	6	
	139	111 - Vorsfelde	5	479	118	163	51	57	51	9	6	
	140	112 - Vorsfelde	8	453	120	170	52	45	31	17	3	
	141	113 - Vorsfelde	7	573	142	170	83	76	62	14	4	
	142	114 - Vorsfelde	4	570	151	210	47	44	87	7	5	
	143	115 - Vorsfelde	4	360	92	144	34	40	26	7	1	
	144	116 - Vorsfelde	9	330	67	124	36	36	37	14	2	
	145	117 - Vorsfelde	9	375	107	134	29	36	27	12	6	
	146	118 - Wendschott	10	396	105	145	38	33	39	8	2	
	147	119 - Wendschott	8	426	101	153	51	37	55	5	3	
	148	120 - Wendschott	1	631	159	203	79	65	80	15	6	
	149	121 - Velstove	2	493	122	148	65	49	77	12	2	
	150	122 - Brackstedt	13	671	155	206	84	108	61	13	6	
	151	123 - Warmenau	1	213	52	75	24	30	20	3	2	
	152	124 - Sandkamp	2	247	82	93	21	9	21	4	3	
	153	125 - Kästorf	4	479	136	166	52	57	31	9	3	
	154	201 - Kreuzheide	8	351	113	107	28	28	53	9	4	
	155	202 - Kreuzheide	4	376	79	120	57	60	36	11	2	
	156	203 - Tiergartenbreite	4	271	73	96	19	27	21	11	5	
	157	204 - Alt-Wolfsburg / Tiergartenbreite	8	388	100	122	48	35	69	6	1	
	158	205 - Tiergartenbreite	14	411	74	136	44	79	38	21	3	
	159	206 - Tiergartenbreite	4	352	90	113	27	48	39	16	0	
	160	207 - Teichbreite	4	367	91	144	26	34	36	11	5	
	161	208 - Teichbreite	10	331	72	142	33	32	26	10	2	
	162	209 - Teichbreite	7	346	81	142	37	32	16	5	3	
	163	210 - Hellwinkel	13	379	94	118	32	56	27	21	8	
	164	211 - Hellwinkel / Heßlingen	5	384	101	152	29	26	46	9	3	
	165	212 - Hellwinkel	12	434	102	140	50	52	52	14	5	
	166	213 - Rothenfelde/Heßlingen	7	244	41	69	32	30	33	22	2	
	167	214 - Schillerteich	9	269	60	98	27	22	34	15	3	
	168	215 - Schillerteich	5	247	42	83	24	21	29	28	2	
	169	216 - Stadtmitte	10	316	47	105	26	35	47	21	10	
	170	217 - Stadtmitte	6	411	71	141	45	40	52	25	4	
	171	218 - Stadtmitte	2	223	34	58	23	26	47	12	2	
	172	219 - Köhlerberg	4	342	65	115	35	31	58	11	4	
	173	220 - Steimker Berg	6	414	113	136	35	23	83	10	3	
	174	221 - Steimker Gärten	2	212	50	61	33	11	41	4	1	
	175	301 - Rabenberg	9	408	91	138	46	38	48	19	6	
	176	302 - Rabenberg	6	371	79	146	44	29	39	9	2	
177	303 - Klieversberg	2	307	126	77	35	21	35	5	0		
178	304 - Eichelkamp/Laagberg	9	325	52	125	33	51	34	12	3		
179	305 - Eichelkamp	2	305	61	89	25	48	42	18	3		
180	306 - Hohenstein	7	352	70	119	35	41	39	12	5		
181	307 - Hohenstein	6	363	63	127	31	65	46	11	4		
182	308 - Wohltberg	6	375	59	134	49	44	55	9	6		

Ergebnisse der Bundestagswahl 2021 im Wahlkreis 51 (Helmstedt-Wolfsburg), Land Niedersachsen

stat. Gemeinde-kenn-ziffer	lfd. Nr.	Wahlbezirk	Zweitstimmen		CDU F1	SPD F2	FDP F3	AfD F4	GRÜNE F5	DIE LINKE. F6	Die PARTEI F7
			un-gültig	gültig							
			E	F							
		Nr. / Name									
	192	318 - Barnstorf	5	550	152	198	61	34	70	10	2
	193	319 - Nordsteimke	9	517	162	160	67	50	64	4	2
	194	320 - Nordsteimke	3	457	117	125	44	56	74	9	2
	195	401 - Fallersleben	3	517	135	169	57	38	90	8	7
	196	402 - Fallersleben	4	439	90	158	56	49	50	15	5
	197	403 - Fallersleben	15	346	87	136	33	25	42	13	3
	198	404 - Fallersleben	8	359	66	171	32	35	17	13	6
	199	405 - Fallersleben	5	378	74	145	45	37	49	7	5
	200	406 - Fallersleben	6	309	65	137	27	26	29	6	4
	201	407 - Fallersleben	8	396	94	153	39	24	41	11	3
	202	408 - Fallersleben	3	327	69	116	37	28	44	14	1
	203	409 - Fallersleben	4	502	142	173	50	31	78	11	1
	204	410 - Fallersleben	9	443	139	155	37	38	45	6	4
	205	411 - Süfeld	5	350	97	139	32	21	34	6	4
	206	412 - Süfeld	3	353	88	137	42	24	33	6	5
	207	413 - Süfeld	4	516	111	161	65	60	81	11	6
	208	414 - Westhagen	9	369	84	93	28	82	27	25	4
	209	415 - Westhagen	5	428	101	123	45	90	24	14	4
	210	416 - Westhagen	8	449	108	120	28	123	16	23	7
	211	417 - Westhagen	6	350	87	102	35	81	24	10	1
	212	418 - Westhagen	10	371	87	114	80	19	18	18	2
	213	501 - Ehmeh	7	467	133	130	60	31	68	16	3
	214	502 - Ehmeh	12	487	127	158	68	35	60	6	3
	215	503 - Ehmeh	5	636	152	187	93	66	99	7	4
	216	504 - Ehmeh	10	548	131	178	56	51	81	15	12
	217	505 - Mörse	7	467	158	138	57	50	51	5	1
	218	506 - Mörse	3	510	131	133	82	63	51	11	4
	219	507 - Mörse	6	450	127	138	67	24	57	7	7
	220	508 - Hattorf	7	505	123	183	65	39	60	7	3
	221	509 - Hattorf	4	372	95	138	32	35	38	13	5
	222	510 - Heiligendorf	1	446	124	137	59	42	50	12	4
	223	511 - Heiligendorf	3	455	103	162	54	59	46	10	3
	224	512 - Almke	1	332	90	129	24	41	28	7	1
	225	513 - Neindorf	8	586	131	232	53	61	54	12	5
	226	514 - Detmerode	8	425	114	155	31	51	29	20	4
	227	515 - Detmerode	7	426	120	162	27	34	43	17	5
	228	516 - Detmerode	5	375	77	128	27	72	34	11	10
	229	517 - Detmerode	8	413	91	160	20	67	38	12	4
	230	518 - Detmerode	4	348	98	128	30	24	31	17	1
	231	519 - Detmerode	8	323	60	134	28	33	36	11	3
		Zwischensumme Stadt Wolfsburg	611	40.730	9.868	13.841	4.363	4.511	4.595	1.174	373
	232	Briefwahl 910 (Wb 101-104)	5	928	268	287	102	46	162	20	8
	233	Briefwahl 911 (Wb 105-107)	7	647	135	236	81	45	93	13	5
	234	Briefwahl 912 (Wb 108, 109, 112)	2	613	173	231	43	42	76	13	6
	235	Briefwahl 913 (Wb 110, 111, 113)	1	738	187	290	57	40	113	19	5
	236	Briefwahl 914 (Wb 114-117)	3	798	202	308	62	39	114	19	8
	237	Briefwahl 915 (Wb 118-120)	3	673	163	246	70	38	117	7	8
	238	Briefwahl 916 (Wb 121-123)	1	530	154	148	61	45	82	9	5
	239	Briefwahl 917 (Wb 124-125)	3	330	100	114	31	18	40	10	6
	240	Briefwahl 920 (Wb 201-205)	3	882	237	284	83	55	132	33	10
	241	Briefwahl 921 (Wb 206-209)	5	524	104	258	40	20	56	16	1
	242	Briefwahl 922 (Wb 210-213)	5	576	110	214	65	37	97	23	2
	243	Briefwahl 923 (Wb 214-217)	4	785	167	281	60	48	150	34	4
	244	Briefwahl 922 (Wb 218-221)	2	804	165	233	107	36	174	24	9
	245	Briefwahl 930 (Wb 301-304)	6	842	210	317	84	36	137	23	4
	246	Briefwahl 931 (Wb 305-307)	6	507	110	167	48	39	83	20	6
	247	Briefwahl 932 (Wb 308-311)	1	606	139	218	54	37	100	22	1
	248	Briefwahl 933 (Wb 312-315)	2	710	147	256	59	51	128	18	14
	249	Briefwahl 934 (Wb 316-317)	3	319	79	142	19	22	43	2	3
	250	Briefwahl 935 (Wb 318-320)	5	805	226	248	102	45	129	15	5
	251	Briefwahl 940 (Wb 401-403)	2	784	226	266	75	42	130	19	4
	252	Briefwahl 941 (Wb 404-406)	1	550	122	224	70	30	62	7	8
	253	Briefwahl 942 (Wb 407-409)	6	745	170	249	92	39	117	25	6
	254	Briefwahl 943 (Wb 410-413)	5	859	233	324	75	49	124	13	5
	255	Briefwahl 944 (Wb 414-418)	3	686	138	250	72	67	78	23	8
	256	Briefwahl 950 (Wb 502, 504)	3	643	178	234	64	31	89	9	6
	257	Briefwahl 951 (Wb 503, 506)	1	567	151	145	69	37	124	8	3
	258	Briefwahl 952 (Wb 501, 505, 507)	6	896	245	260	134	46	155	17	5
	259	Briefwahl 953 (Wb 508-511)	3	815	213	282	76	41	137	16	1
	260	Briefwahl 954 (Wb 512-513)	0	320	62	117	30	28	46	9	3
	261	Briefwahl 955 (Wb 514, 515, 519)	5	541	163	181	52	19	72	20	1
	262	Briefwahl 956 (Wb 516-518)	2	580	139	248	53	34	63	5	3
		Zwischensumme Briefwahl Stadt Wolfsburg	104	20.603	5.116	7.258	2.090	1.202	3.223	511	163
103 000		Summe Stadt Wolfsburg	715	61.333	14.984	21.099	6.453	5.713	7.818	1.685	536
		Samtgemeinde Boldecker Land									
	263	1 - Barwedel	4	504	115	187	47	48	74	7	0
151 002		Gem. Barwedel	4	504	115	187	47	48	74	7	0
	264	2 - Bokensdorf	1	529	112	179	62	74	65	12	4
151 004		Gem. Bokensdorf	1	529	112	179	62	74	65	12	4
	265	3 - Jembke	9	651	122	233	81	82	81	7	9
151 014		Gem. Jembke	9	651	122	233	81	82	81	7	9
	266	4 - Osloß	14	792	188	322	89	85	72	10	5
151 020		Gem. Osloß	14	792	188	322	89	85	72	10	5
	267	5 - Tappenbeck	3	634	141	227	67	65	90	12	4
151 030		Gem. Tappenbeck	3	634	141	227	67	65	90	12	4
	268	6 - Weyhausen I	6	519	121	207	41	57	48	14	6
	269	7 - Weyhausen II	3	469	108	179	52	55	42	9	4
151 039		Gem. Weyhausen	9	988	229	386	93	112	90	23	10
		Zwischensumme Samtgemeinde Boldecker Land	40	4.098	907	1.534	439	466	472	71	32
	270	Briefwahl 880 (Wb 1-3)	4	966	219	359	112	57	140	19	8
	271	Briefwahl 881 (Wb 4-5)	1	704	140	292	66	49	110	18	4
	272	Briefwahl 882 (Wb 6-7)	4	594	136	237	62	43	74	7	8
		Zwischensumme Briefwahl Samtgem. Boldecker Land	9	2.264	495	888	240	149	324	44	20
		Summe Samtgemeinde Boldecker Land	49	6.362	1.402	2.422	679	615	796	115	52
		Samtgemeinde Brome									
	273	100 - Bergfeld	4	427	119	160	29	40	39	7	10
151 003		Gem. Bergfeld	4	427	119	160	29	40	39	7	10
	274	200 - Brome-Ost	7	389	96	112	43	61	40	12	4
	275	201 - Brome-West	9	490	123	156	37	87	50	6	9
	276	202 - Altendorf/Benitz/Wiswedel	3	168	54	42	16	18	24	4	6
	277	203 - Zicherie	0	129	40	42	10	17	7	5	0
151 005		Gem. Flecken Brome	19	1.176	313	352	106	183	121	27	19
	278	300 - Ehra	8	577	145	204	53	66	61	12	3
	27										

Ergebnisse der Bundestagswahl 2021 im Wahlkreis 51 (Helmstedt-Wolfsburg), Land Niedersachsen

stat. Gemeinde-kenn-ziffer	lfd. Nr.	Wahlbezirk	Zweitstimmen								
			un-gültig	gültig							
			E	F	CDU F1	SPD F2	FDP F3	AfD F4	GRÜNE F5	DIE LINKE. F6	Die PARTEI F7
Nr. / Name											
		Summe Samtgemeinde Brome	116	9.454	2.452	3.230	918	1.128	929	194	119
		Zusammenfassung der Kreise									
		Helmstedt									
		Summe ohne Briefwahl	469	33.322	8.132	11.807	3.237	3.614	3.513	996	315
		Summe Briefwahl	118	18.733	4.857	6.856	1.786	1.171	2.425	506	170
		Summe Helmstedt	587	52.055	12.989	18.663	5.023	4.785	5.938	1.502	485
		Wolfsburg									
		Summe ohne Briefwahl	611	40.730	9.868	13.841	4.363	4.511	4.595	1.174	373
		Summe Briefwahl	104	20.603	5.116	7.258	2.090	1.202	3.223	511	163
		Summe Wolfsburg	715	61.333	14.984	21.099	6.453	5.713	7.818	1.685	536
		Gifhorn (nur SG Boldecker Land und Brome)									
		Summe ohne Briefwahl	149	10.918	2.650	3.819	1.121	1.371	1.085	214	123
		Summe Briefwahl	16	4.898	1.204	1.833	476	372	640	95	48
		Summe Gifhorn (nur SG Boldecker Land und Brome)	165	15.816	3.854	5.652	1.597	1.743	1.725	309	171
		Ergebnis ohne Briefwahl	1.229	84.970	20.650	29.467	8.721	9.496	9.193	2.384	811
		Summe Briefwahl	238	44.234	11.177	15.947	4.352	2.745	6.288	1.112	381
		Gesamtergebnis Wahlkreis 51	1.467	129.204	31.827	45.414	13.073	12.241	15.481	3.496	1.192

Ergebnisse der Bundestagswahl 2021 im Wahlk

stat. Gemeinde-kenn-ziffer	lfd. Nr.	Wahlbezirk	Zweitstimmen		Wahl nach Landeswahlvorschlägen							
			un-gültig	gültig	Von den gültigen Zweitstimmen entfallen auf die Landeswahlvorschläge							
					Tierschutz-partei F8	FREIE WÄHLER F9	PIRATEN F10	NPD F11	V-Partei³ F12	ÖDP F13	MLPD F14	
Nr. / Name	E	F										
154 028	Stadt Helmstedt											
	1	001 - Barmke	3	335	5	1	0	0	0	3	0	
	2	002 - Emmerstedt I	4	401	2	1	1	2	0	2	0	
	3	003 - Emmerstedt II	4	418	4	0	1	2	0	1	0	
	4	004 - Büddenstedt	8	551	11	10	2	2	0	1	0	
	5	005 - Offleben	8	407	6	5	1	0	0	1	0	
	6	006 - GS Friedrichstraße	8	620	6	3	3	1	1	0	0	
	7	007 - GS Friedrichstraße	11	615	15	4	4	5	0	0	0	
	8	008 - GS Pestalozzistr.	6	349	9	3	2	0	0	0	0	
	9	009 - GS Pestalozzistr.	7	335	5	4	3	2	0	0	0	
	10	010 - GS Pestalozzistr.	6	330	5	0	2	3	0	2	0	
	11	011 - Lessingschule	7	329	5	2	1	0	0	0	0	
	12	012 - Lessingschule	4	426	5	7	1	0	0	0	0	
	13	013 - Julianum	5	355	2	1	3	0	0	0	0	
	14	014 - Julianum	6	306	7	6	3	2	0	0	0	
	15	015 - Julianum	1	340	5	2	1	1	0	0	0	
	16	016 - JFBZ	5	368	9	4	1	3	0	4	0	
	17	017 - GS St. Ludgeri	7	476	9	3	1	3	0	1	0	
	18	018 - GS St. Ludgeri	7	387	7	4	4	0	0	1	0	
	19	019 - GS St. Ludgeri	4	453	3	5	0	3	0	0	0	
	Zwischensumme Stadt Helmstedt	111	7.801	120	65	34	29	1	16	0		
20	Briefwahl 810 (Wb 001-003)	4	672	9	7	2	5	0	3	0		
21	Briefwahl 811 (Wb 004-005)	3	439	12	5	2	1	0	0	0		
22	Briefwahl 812 (Wb 006-007)	4	808	20	9	0	0	1	0	1		
23	Briefwahl 813 (Wb 008-010)	1	588	14	3	1	0	0	3	0		
24	Briefwahl 814 (Wb 011-012)	5	517	4	5	1	0	1	0	0		
25	Briefwahl 815 (Wb 013-016)	6	1.028	16	9	6	2	0	2	0		
26	Briefwahl 816 (Wb 017-019)	7	1.107	24	9	2	1	1	2	0		
	Zwischensumme Briefwahl Stadt Helmstedt	30	5.159	99	47	14	9	3	10	1		
	Summe Stadt Helmstedt	141	12.960	219	112	48	38	4	26	1		
154 013	Stadt Königslutter											
	27	001 - Stadthaus	5	562	6	2	1	2	0	0	0	
	28	002 - Rathaus OG	17	441	3	3	0	1	0	0	1	
	29	003 - Hauptschule	12	707	14	4	3	2	1	1	0	
	30	004 - Rathaus Foyer	5	405	5	2	1	1	1	0	0	
	31	005 - GS Driebe Pav. li.	2	500	12	5	3	1	0	0	0	
	32	006 - GS Driebe Pav. re.	3	460	5	5	1	2	0	1	0	
	33	007 - Boimstorf	5	201	4	2	2	0	0	0	0	
	34	008 - Bornum	4	380	7	4	4	2	0	0	0	
	35	009 - Glentorf	1	179	2	1	0	1	0	0	0	
	36	010 - Klein Steimke	1	72	0	0	0	0	0	0	0	
	37	011 - Lauingen	0	388	10	1	1	1	0	0	0	
	38	012 - Ochsendorf	5	237	3	2	1	0	0	0	0	
	39	013 - Rhode	2	184	2	0	1	0	0	0	0	
	40	014 - Rieseberg	3	197	3	6	1	1	0	0	0	
	41	015 - Rotenkamp	2	124	4	0	0	0	0	0	0	
	42	016 - Scheppau	0	104	2	0	0	0	0	0	0	
	43	018 - Beienrode	2	295	5	3	0	0	0	0	0	
	44	019 - Groß Steinum/Schickelsheim	4	190	7	3	1	0	0	0	0	
	45	020 - Lelm	4	317	2	4	2	0	0	0	0	
	46	021 - Rottorf	8	250	2	4	0	0	0	0	0	
	47	022 - Sunstedt	8	156	3	0	0	0	0	0	0	
		Zwischensumme Stadt Königslutter	93	6.349	101	51	22	14	2	2	1	
	48	Briefwahl 820 (Wb 001-002)	4	661	12	8	0	2	1	1	0	
	49	Briefwahl 821 (Wb 003-004)	9	576	9	5	6	0	0	1	0	
	50	Briefwahl 822 (Wb 005-006)	7	596	11	7	1	3	0	1	0	
	51	Briefwahl 823 (Wb 007-014)	3	768	16	10	1	0	1	1	1	
52	Briefwahl 824 (Wb 015, 016, 018-022)	2	608	12	6	3	0	2	2	0		
	Zwischensumme Briefwahl Stadt Königslutter	25	3.209	60	36	11	5	4	6	1		
	Summe Stadt Königslutter	118	9.558	161	87	33	19	6	8	2		
154 019	Stadt Schöningen											
	53	001 - Realschule Z 9	1	382	5	3	3	1	0	1	0	
	54	002 - Realschule Z 3	7	362	3	9	0	2	0	0	0	
	55	003 - Grundschule Nebengebäude	7	349	2	6	0	1	0	0	0	
	56	004 - Grundschule Schützenbahn	10	339	6	1	2	1	0	1	0	
	57	005 - DGH Hoiersdorf	4	323	7	3	2	2	0	0	0	
	58	006 - Eichendorffschule Cafeteria	11	407	0	3	4	4	0	0	0	
	59	007 - Eichendorffschule Pausenhalle	5	417	1	5	1	0	0	0	0	
	60	008 - Eichendorffschule Mensa	10	413	11	6	2	0	0	1	0	
	61	009 - Esbecker Dorftreff	5	286	1	5	0	0	0	0	0	
	62	010 - Esbeck Gemeindehaus St. A.	4	247	2	2	4	0	0	0	0	
		Zwischensumme Stadt Schöningen	64	3.525	38	43	18	11	0	3	0	
	63	Briefwahl 830 (Wb 001-002)	3	611	9	4	1	1	1	0	0	
	64	Briefwahl 831 (Wb 003-004)	2	438	8	7	3	1	0	1	0	
65	Briefwahl 832 (Wb 006-008)	3	731	22	6	2	2	0	1	0		
66	Briefwahl 833 (Wb 005,009-010)	4	446	4	2	1	0	0	1	0		
	Zwischensumme Briefwahl Stadt Schöningen	12	2.226	43	19	7	4	1	3	0		
	Summe Stadt Schöningen	76	5.751	81	62	25	15	1	6	0		
154 014	Gemeinde Lehre											
	67	001 - Lehre 1	14	423	4	3	3	1	0	1	0	
	68	002 - Lehre 2	8	445	6	5	4	0	0	0	1	
	69	003 - Lehre 3	7	421	5	5	5	3	0	0	0	
	70	004 - Wendhausen	5	551	14	3	1	0	0	1	0	
	71	005 - Essehof	1	168	2	0	0	0	0	0	0	
	72	006 - Flechtorf 1	3	549	6	7	6	0	0	0	0	
	73	007 - Flechtorf 2	6	561	10	6	4	0	0	1	0	
	74	008 - Essenrode	4	557	5	4	1	1	0	0	0	
	75	009 - Groß Brunsrode	6	324	2	2	1	0	0	1	1	
	76	010 - Klein Brunsrode	3	140	0	0	2	0	0	1	0	
	77	011 - Beienrode	1	275	4	3	0	0	0	0	0	
		Zwischensumme Gemeinde Lehre	58	4.414	58	38	27	5	0	5	2	
	78	Briefwahl 850 (Wb 001-003)	5	1.193	9	12	3	1	1	0	0	
79	Briefwahl 851 (Wb 004-005)	3	459	6	4	0	0	0	0	0		
80	Briefwahl 852 (Wb 006-008)	7	1.041	14	10	4	4	2	2	1		
81	Briefwahl 853 (Wb 009-011)	1	381	4	3	1	0	0	0	0		
	Zwischensumme Briefwahl Gemeinde Lehre	16	3.074	33	29	8	5	3	2	1		
	Summe Gemeinde Lehre	74	7.488	91	67	35	10	3	7	3		
154 008	Samtgemeinde Grasleben											
	82	001 - Grasleben, SG	7	494	5	2	1	2	0	0	0	
83	002 - Grasleben, Grundschule	6	481	9	4	3	0	0	1	0		
	Gem. Grasleben	13	975	14	6	4	2	0	1	0		
154 016	84	003 - Querenhorst	2	205	3	1	1	1	0	0	0	
	Gem. Querenhorst	2	205	3	1	1	1	0	0	0		
154 015	85	004 - Mariental	1	374	11	6	4	1	0	0	0	
	Gem. Mariental	1	374	11	6	4	1	0	0	0		
154 018	86	005 - Rennau-Ahmstorf	0	112	2	0	0	0	0	0	0	
	87	006 - Rennau	0	113	0	0	0	0	0	0	0	
	88	007 - Rennau-Rottorf	2	136	0	0	0	0	0	0	0	
	Gem. Rennau	2	361	2	0	0	0	0	0	0		
	Zwischensumme Samtgemeinde Grasleben	18	1.915	30	13	9	4	0	1	0		
89	Briefwahl 860 (Wb 001-002)	0	432	8	6	1	0	0	0	0		
90	Briefwahl 861 (Wb 003-007)	2	434	6	2	0	1	2	0	0		
	Zwischensumme Briefwahl Samtgem. Grasleben	2	866	14	8	1	1	2	0	0		
	Summe Samtgemeinde Grasleben	20	2.781	44	21	10	5	2	1	0		
154 001	Samtgemeinde Velpke											
	91	010 - Bahrdorf	9	402	2	1	7	0	1	1	0	
	92	020 - Mackendorf	5	155	4	0	2	0	0	0	0	
	93	030 - Rickensdorf	3	98	0	2	1	1	0	0	0	
94	040 - Saalsdorf	2	139	2	0	0	0	0	0	0		
	Gem. Bahrdorf	19	794	8	3	10	1	1	1	0		

Ergebnisse der Bundestagswahl 2021 im Wahlk

stat. Gemeinde-kenn-ziffer	lfd. Nr.	Wahlbezirk	Zweitstimmen		Wahl nach Landeswahlvorschlägen							
			un-gültig	gültig	Von den gültigen Zweitstimmen entfallen auf die Landeswahlvorschläge							
					Tierschutz-partei F8	FREIE WÄHLER F9	PIRATEN F10	NPD F11	V-Partei ³ F12	ÖDP F13	MLPD F14	
Nr. / Name	E	F										
154 004	95	050 - Danndorf, Kulturzentrum	7	570	10	0	7	0	1	0	0	
	96	051 - Danndorf, Schule	1	448	6	6	1	0	0	0	0	
		Gem. Danndorf	8	1.018	16	6	8	0	1	0	0	
154 007	97	060 - Grafhorst	7	488	9	5	1	0	0	2	0	
		Gem. Grafhorst	7	488	9	5	1	0	0	2	0	
154 009	98	070 - Groß Twülpstedt	2	220	3	1	3	1	2	0	0	
	99	080 - Groß Sisbeck	1	120	1	1	0	0	0	0	0	
	100	090 - Klein Sisbeck	0	158	1	1	0	1	0	0	0	
	101	100 - Klein Twülpstedt	2	156	0	1	1	0	0	0	0	
	102	110 - Papenrode	3	181	3	1	0	0	0	1	0	
	103	120 - Rümmer	3	214	3	0	3	0	0	0	0	
	104	130 - Volkmarshaus	3	187	4	1	0	0	1	0	0	
		Gem. Gr. Twülpstedt	14	1.236	15	6	7	2	3	1	0	
	154 024	105	140 - Velpke, JZ	4	455	6	5	1	0	0	0	0
		106	145 - Velpke, C-F-G-Schule Kunstraum	3	502	2	1	1	1	0	1	0
107		150 - Velpke, C-F-G-Schule Klassenraum	3	497	4	6	6	1	1	1	0	
108		160 - Meinkot	2	250	2	3	1	0	0	0	0	
109		170 - Wahrstedt	2	225	5	2	1	0	0	0	0	
		Gem. Velpke	14	1.929	19	17	10	2	1	2	0	
	Zwischensumme Samtgemeinde Velpke	62	5.465	67	37	36	5	6	6	0		
	Briefwahl 840 (Wb 010-051)	3	761	15	12	0	0	2	5	0		
	Briefwahl 841 (Wb 060-130)	9	688	8	13	2	0	2	1	0		
	Briefwahl 842 (Wb 140-170)	8	906	16	9	8	0	0	1	0		
	Zwischensumme Briefwahl Samtgem. Velpke	20	2.355	39	34	10	0	4	7	0		
	Summe Samtgemeinde Velpke	82	7.820	106	71	46	5	10	13	0		
154 002		Samtgemeinde Heeseberg										
	113	001 - Beierstedt	5	168	7	0	1	0	1	0	0	
	Gem. Beierstedt	5	168	7	0	1	0	1	0	0		
154 006	114	002 - Gevensleben	2	162	1	1	0	0	0	0	0	
	115	003 - Watenstedt	0	121	1	1	1	0	0	0	0	
	Gem. Gevensleben	2	283	2	2	1	0	0	0	0		
154 012	116	004 - Jerxheim	7	393	10	3	3	3	0	0	0	
		Gem. Jerxheim	7	393	10	3	3	3	0	0	0	
154 027	117	005 - Söllingen I	11	292	2	1	1	0	0	0	0	
	118	006 - Söllingen II	5	336	6	4	0	1	1	0	0	
		Gem. Söllingen	16	628	8	5	1	1	1	0	0	
	Zwischensumme Samtgemeinde Heeseberg	30	1.472	27	10	6	4	2	0	0		
	Briefwahl 910 (Wb 001-006)	10	672	13	7	3	0	1	0	0		
	Zwischensumme Briefwahl Samtgem. Heeseberg	10	672	13	7	3	0	1	0	0		
	Summe Samtgemeinde Heeseberg	40	2.144	40	17	9	4	3	0	0		
154 005		Samtgemeinde Nord-Elm										
	120	001 - Frellstedt	4	342	6	2	1	3	0	1	0	
	Gem. Frellstedt	4	342	6	2	1	3	0	1	0		
154 017	121	002 - Rábke	1	352	5	0	1	1	0	0	0	
		Gem. Rábke	1	352	5	0	1	1	0	0	0	
154 021	122	003 - Süpplingen I	2	345	5	7	1	3	0	0	0	
	123	004 - Süpplingen II	3	294	7	6	1	2	0	0	0	
	Gem. Süpplingen	5	639	12	13	2	5	0	0	0		
154 022	124	005 - Süpplingenburg	7	330	4	1	3	3	0	0	0	
		Gem. Süpplingenburg	7	330	4	1	3	3	0	0	0	
154 025	125	006 - Warberg	3	364	7	6	0	1	0	0	0	
		Gem. Warberg	3	364	7	6	0	1	0	0	0	
154 026	126	007 - Wolsdorf	13	354	8	1	1	0	0	1	0	
		Gem. Wolsdorf	13	354	8	1	1	0	0	1	0	
	Zwischensumme Samtgemeinde Nord-Elm	33	2.381	42	23	8	13	0	2	0		
	Briefwahl 870 (Wb 001-004)	2	635	28	7	4	9	1	1	0		
	Briefwahl 871 (Wb 005-007)	1	537	9	6	2	1	1	0	0		
	Zwischensumme Briefwahl Samtgem. Nord-Elm	3	1.172	37	13	6	10	2	1	0		
	Summe Samtgemeinde Nord-Elm	36	3.553	79	36	14	23	2	3	0		
		Stadt Wolfsburg										
	129	101 - Neuhaus	4	293	1	3	1	0	1	0	0	
	130	102 - Neuhaus	0	333	1	1	0	0	0	1	0	
	131	103 - Reislungen	4	482	5	4	3	0	0	2	0	
	132	104 - Reislungen	2	497	5	6	0	0	1	3	0	
	133	105 - Reislungen	7	424	9	8	2	1	1	1	1	
	134	106 - Reislungen	6	392	3	0	1	0	0	0	0	
	135	107 - Reislungen	2	437	4	0	1	1	0	0	0	
	136	108 - Vorsfelde	3	286	4	1	1	1	0	0	0	
	137	109 - Vorsfelde	10	355	9	3	2	2	0	0	0	
	138	110 - Vorsfelde	8	346	3	3	0	1	0	1	0	
	139	111 - Vorsfelde	5	479	6	2	6	1	0	3	0	
	140	112 - Vorsfelde	8	453	2	1	1	1	0	0	0	
	141	113 - Vorsfelde	7	573	4	2	2	1	1	1	0	
	142	114 - Vorsfelde	4	570	7	2	2	0	0	1	0	
	143	115 - Vorsfelde	4	360	4	3	1	0	1	1	0	
	144	116 - Vorsfelde	9	330	4	2	1	0	0	1	1	
	145	117 - Vorsfelde	9	375	6	5	2	2	0	0	0	
	146	118 - Wendschott	10	396	7	5	1	0	0	0	0	
	147	119 - Wendschott	8	426	4	6	4	0	2	0	0	
	148	120 - Wendschott	1	631	5	2	4	0	0	0	0	
	149	121 - Velstove	2	493	3	7	1	0	0	1	0	
	150	122 - Brackstedt	13	671	8	9	3	1	1	0	0	
	151	123 - Warmenau	1	213	1	0	1	0	0	0	0	
	152	124 - Sandkamp	2	247	2	1	1	0	0	0	0	
	153	125 - Kästorf	4	479	8	1	6	0	1	0	0	
	154	201 - Kreuzheide	8	351	1	1	1	0	0	2	0	
	155	202 - Kreuzheide	4	376	0	6	2	0	0	0	0	
	156	203 - Tiergartenbreite	4	271	5	4	2	0	0	1	0	
	157	204 - Alt-Wolfsburg / Tiergartenbreite	8	388	1	1	3	0	0	0	0	
	158	205 - Tiergartenbreite	14	411	4	1	1	1	0	1	0	
	159	206 - Tiergartenbreite	4	352	5	6	1	1	0	0	0	
	160	207 - Teichbreite	4	367	5	5	0	1	0	0	0	
	161	208 - Teichbreite	10	331	5	4	1	0	0	0	0	
	162	209 - Teichbreite	7	346	10	8	4	0	0	1	0	
	163	210 - Hellwinkel	13	379	4	1	0	0	3	1	0	
	164	211 - Hellwinkel / Heßlingen	5	384	1	3	4	1	0	0	0	
	165	212 - Hellwinkel	12	434	5	3	0	0	0	0	0	
	166	213 - Rothenfelde/Heßlingen	7	244	3	0	2	0	0	0	1	
	167	214 - Schillerteich	9	269	3	3	1	0	0	0	0	
	168	215 - Schillerteich	5	247	3	1	1	0	0	0	0	
	169	216 - Stadtmitte	10	316	3	3	1	2	0	0	0	
	170	217 - Stadtmitte	6	411	4	3	1	1	4	2	0	
	171	218 - Stadtmitte	2	223	5	2	4	0	0	0	0	
	172	219 - Köhlerberg	4	342	6	4	1	0	0	2	0	
	173	220 - Steimker Berg	6	414	1	1	1	0	0	0	0	
	174	221 - Steimker Gärten	2	212	1	1	1	0	0	0	0	
	175	301 - Rabenberg	9	408	6	0	1	0	1	0	1	
	176	302 - Rabenberg	6	371	3	4	2	1	0	1	1	
177	303 - Klieversberg	2	307	2	0	0	0	0	3	0		
178	304 - Eichelkamp/Laagberg	9	325	4	1	2	1	1	1	0		
179	305 - Eichelkamp	2	305	4	1	3	0	0	0	0		
180	306 - Hohenstein	7	352	9	2	2	1	0	3	1		
181	307 - Hohenstein	6	363	2	1	1	1	0	1	0		
182	308 - Wohltberg	6	375	2	7	2	0	1	0	0		
183	309 - Wohltberg	0	273									

Ergebnisse der Bundestagswahl 2021 im Wahlk

stat. Gemeinde-kenn-ziffer	lfd. Nr.	Wahlbezirk	Zweitstimmen		Wahl nach Landeswahlvorschlägen						
			un-gültig	gültig	Von den gültigen Zweitstimmen entfallen auf die Landeswahlvorschläge						
					Tierschutz-partei	FREIE WÄHLER	PIRATEN	NPD	V-Partei ^a	ÖDP	MLPD
			Nr. / Name	E	F	F8	F9	F10	F11	F12	F13
	192	318 - Barnstorf	5	550	1	5	3	1	1	3	0
	193	319 - Nordsteimke	9	517	1	2	1	0	0	1	0
	194	320 - Nordsteimke	3	457	7	5	0	1	1	2	0
	195	401 - Fallersleben	3	517	4	0	1	0	0	1	0
	196	402 - Fallersleben	4	439	3	5	4	1	0	0	0
	197	403 - Fallersleben	15	346	2	1	1	0	0	0	0
	198	404 - Fallersleben	8	359	2	2	4	0	0	1	0
	199	405 - Fallersleben	5	378	3	6	2	0	1	0	0
	200	406 - Fallersleben	6	309	4	1	1	0	0	0	0
	201	407 - Fallersleben	8	396	4	8	3	2	0	2	0
	202	408 - Fallersleben	3	327	4	4	2	0	1	0	0
	203	409 - Fallersleben	4	502	3	2	1	0	0	1	0
	204	410 - Fallersleben	9	443	3	4	1	0	0	1	1
	205	411 - Süfeld	5	350	3	3	2	0	0	1	0
	206	412 - Süfeld	3	353	1	9	1	1	0	0	0
	207	413 - Süfeld	4	516	5	6	0	1	0	0	0
	208	414 - Westhagen	9	369	7	1	0	0	0	1	0
	209	415 - Westhagen	5	428	8	2	2	0	0	0	0
	210	416 - Westhagen	8	449	8	2	0	0	0	0	0
	211	417 - Westhagen	6	350	3	2	0	0	0	0	0
	212	418 - Westhagen	10	371	3	1	1	0	0	1	0
	213	501 - Ehmén	7	467	6	2	2	2	0	2	0
	214	502 - Ehmén	12	487	5	3	1	0	1	0	1
	215	503 - Ehmén	5	636	4	5	4	0	0	1	1
	216	504 - Ehmén	10	548	14	1	3	1	0	0	0
	217	505 - Mörse	7	467	0	0	0	2	0	1	0
	218	506 - Mörse	3	510	1	4	3	0	0	1	0
	219	507 - Mörse	6	450	5	5	1	0	0	0	0
	220	508 - Hattorf	7	505	6	2	2	0	0	0	0
	221	509 - Hattorf	4	372	5	1	0	0	3	0	0
	222	510 - Heiligendorf	1	446	3	0	1	1	0	5	0
	223	511 - Heiligendorf	3	455	3	2	2	1	0	0	1
	224	512 - Almke	1	332	2	4	1	0	0	0	0
	225	513 - Neindorf	8	586	14	6	1	1	0	2	0
	226	514 - Detmerode	8	425	5	4	0	0	0	3	2
	227	515 - Detmerode	7	426	3	2	2	0	0	2	1
	228	516 - Detmerode	5	375	4	1	1	0	0	2	0
	229	517 - Detmerode	8	413	6	3	0	0	0	2	1
	230	518 - Detmerode	4	348	2	3	2	3	0	0	0
	231	519 - Detmerode	8	323	6	0	0	1	0	0	0
		Zwischensumme Stadt Wolfsburg	611	40.730	439	300	160	44	29	77	14
	232	Briefwahl 910 (Wb 101-104)	5	928	7	9	2	0	1	2	0
	233	Briefwahl 911 (Wb 105-107)	7	647	10	8	2	0	1	1	0
	234	Briefwahl 912 (Wb 108, 109, 112)	2	613	14	3	2	1	0	2	0
	235	Briefwahl 913 (Wb 110, 111, 113)	1	738	9	5	1	1	0	3	0
	236	Briefwahl 914 (Wb 114-117)	3	798	15	7	3	1	0	2	0
	237	Briefwahl 915 (Wb 118-120)	3	673	8	3	3	0	0	0	0
	238	Briefwahl 916 (Wb 121-123)	1	530	9	4	2	1	4	0	0
	239	Briefwahl 917 (Wb 124-125)	3	330	3	2	0	0	0	0	0
	240	Briefwahl 920 (Wb 201-205)	3	882	12	5	9	0	3	1	0
	241	Briefwahl 921 (Wb 206-209)	5	524	10	4	2	0	0	2	2
	242	Briefwahl 922 (Wb 210-213)	5	576	10	2	4	0	0	3	0
	243	Briefwahl 923 (Wb 214-217)	4	785	10	8	3	2	0	1	0
	244	Briefwahl 922 (Wb 218-221)	2	804	11	5	8	0	1	0	0
	245	Briefwahl 930 (Wb 301-304)	6	842	9	5	3	0	0	4	0
	246	Briefwahl 931 (Wb 305-307)	6	507	4	8	6	1	1	1	0
	247	Briefwahl 932 (Wb 308-311)	1	606	12	6	1	1	0	0	0
	248	Briefwahl 933 (Wb 312-315)	2	710	8	11	0	0	2	2	0
	249	Briefwahl 934 (Wb 316-317)	3	319	2	2	1	1	0	0	0
	250	Briefwahl 935 (Wb 318-320)	5	805	8	5	3	0	0	1	0
	251	Briefwahl 940 (Wb 401-403)	2	784	5	3	0	0	0	3	0
	252	Briefwahl 941 (Wb 404-406)	1	550	5	7	2	0	1	0	0
	253	Briefwahl 942 (Wb 407-409)	6	745	11	13	4	0	1	1	0
	254	Briefwahl 943 (Wb 410-413)	5	859	12	5	2	1	1	0	0
	255	Briefwahl 944 (Wb 414-418)	3	686	15	4	4	0	1	5	0
	256	Briefwahl 950 (Wb 502, 504)	3	643	10	9	2	0	0	3	1
	257	Briefwahl 951 (Wb 503, 506)	1	567	4	4	1	0	0	1	0
	258	Briefwahl 952 (Wb 501, 505, 507)	6	896	12	9	2	0	0	1	0
	259	Briefwahl 953 (Wb 508-511)	3	815	10	4	2	0	0	4	0
	260	Briefwahl 954 (Wb 512-513)	0	320	5	7	3	0	0	0	0
	261	Briefwahl 955 (Wb 514, 515, 519)	5	541	6	5	1	3	0	4	0
	262	Briefwahl 956 (Wb 516-518)	2	580	7	3	4	1	0	1	0
		Zwischensumme Briefwahl Stadt Wolfsburg	104	20.603	273	175	82	14	17	48	3
103 000		Summe Stadt Wolfsburg	715	61.333	712	475	242	58	46	125	17
		Samtgemeinde Boldecker Land									
	263	1 - Barwedel	4	504	8	5	4	0	0	0	0
151 002		Gem. Barwedel	4	504	8	5	4	0	0	0	0
	264	2 - Bokensdorf	1	529	9	0	3	0	0	0	0
151 004		Gem. Bokensdorf	1	529	9	0	3	0	0	0	0
	265	3 - Jembke	9	651	9	7	2	2	1	0	0
151 014		Gem. Jembke	9	651	9	7	2	2	1	0	0
	266	4 - Osloß	14	792	9	5	2	0	0	1	0
151 020		Gem. Osloß	14	792	9	5	2	0	0	1	0
	267	5 - Tappenbeck	3	634	5	5	2	1	0	1	2
151 030		Gem. Tappenbeck	3	634	5	5	2	1	0	1	2
	268	6 - Weyhausen I	6	519	7	5	4	0	0	1	0
	269	7 - Weyhausen II	3	469	4	3	2	1	1	1	0
151 039		Gem. Weyhausen	9	988	11	8	6	1	1	2	0
		Zwischensumme Samtgemeinde Boldecker Land	40	4.098	51	30	19	4	2	4	2
	270	Briefwahl 880 (Wb 1-3)	4	966	15	12	0	2	1	1	0
	271	Briefwahl 881 (Wb 4-5)	1	704	6	6	2	0	0	0	0
	272	Briefwahl 882 (Wb 6-7)	4	594	9	11	3	0	0	1	0
		Zwischensumme Briefwahl Samtgem. Boldecker Land	9	2.264	30	29	5	2	1	2	0
		Summe Samtgemeinde Boldecker Land	49	6.362	81	59	24	6	3	6	2
		Samtgemeinde Brome									
	273	100 - Bergfeld	4	427	8	6	1	1	0	3	0
151 003		Gem. Bergfeld	4	427	8	6	1	1	0	3	0
	274	200 - Brome-Ost	7	389	10	4	1	1	0	0	0
	275	201 - Brome-West	9	490	8	7	3	0	0	0	0
	276	202 - Altendorf/Benitz/Wiswedel	3	168	1	2	0	0	0	0	0
	277	203 - Zicherie	0	129	2	1	1	0	0	0	0
151 005		Gem. Flecken Brome	19	1.176	21	14	5	1	0	0	0
	278	300 - Ehra	8	577	9	2	4	1	1	0	0
	279	301 - Lessien	1	209	0	3	1	0	0	0	0
151 008		Gem. Ehra-Lessien	9	786	9	5	5	1	1	0	0
	280	400 - Parsau	15	567	4	7	2	5	0	0	0
	281	401 - Croya/Ahnebeck/Kaiserwinkel	5	266	4	7	1	1	0	1	0
151 021		Gem. Parsau	20	833	8	14	3	6	0	1	0
	282	500 - Rühren-Süd	7	749	15	5	5	2	0	0	0
	283	501 - Rühren-Nord	9	744	8	16	4	2	0	0	1
	284	502 - Brechtorf	16	484	7	6	2	0	0	0	0
	285	503 - Eischott	5	358	3	8	4	0	0	0	0
151 024		Gem. Rühren	37	2.335	33	35	15	4	0	0	1
	286	600 - Tiddische	7	342	9	1	0	0	2	0	0
	287	601 - Hoitlingen	4	287	8	4	1	0	0	0	0
151 031		Gem. Tiddische	11	629	17	5	1	0	2	0	0
	288	700 - Türlau	5	434	3	5	1	1	1	0	0
	289	701 - Voitze	4	200	4	2	1	1	0	0	0
151 032		Gem. Türlau	9	634	7	7	2	2	1	0	0
		Zwischensumme Samtgemeinde Brome	109	6.820	103	86	32	15	4	4	1
	290	Briefwahl 890 (Wb 100-203)	3	770	7	17	5	1	0	2	0
	291	Briefwahl 891 (Wb 300-301, 400-401, 600-601, 700-701)	1	940	12	10	4	1	1	2	0
	292	Briefwahl 892 (Wb 500-503)	3	924	13	8	2	0	0	1	0
		Zwischensumme Briefwahl Samtgemeinde Brome	7	2.634	32	35	11	2	1	5	0

Ergebnisse der Bundestagswahl 2021 im Wahlk

stat. Gemeinde-kenn-ziffer	lfd. Nr.	Wahlbezirk	Wahl nach Landeswahlvorschlägen								
			Zweitstimmen		Von den gültigen Zweitstimmen entfallen auf die Landeswahlvorschläge						
			un-gültig	gültig	Tierschutz-partei F8	FREIE WÄHLER F9	PIRATEN F10	NPD F11	V-Partei ⁹ F12	ÖDP F13	MLPD F14
Nr. / Name	E	F									
		Summe Samtgemeinde Brome	116	9.454	135	121	43	17	5	9	1
		Zusammenfassung der Kreise									
		Helmstedt									
		Summe ohne Briefwahl	469	33.322	483	280	160	85	11	35	3
		Summe Briefwahl	118	18.733	338	193	60	34	20	29	3
		Summe Helmstedt	587	52.055	821	473	220	119	31	64	6
		Wolfsburg									
		Summe ohne Briefwahl	611	40.730	439	300	160	44	29	77	14
		Summe Briefwahl	104	20.603	273	175	82	14	17	48	3
		Summe Wolfsburg	715	61.333	712	475	242	58	46	125	17
		Gifhorn (nur SG Boldecker Land und Brome)									
		Summe ohne Briefwahl	149	10.918	154	116	51	19	6	8	3
		Summe Briefwahl	16	4.898	62	64	16	4	2	7	0
		Summe Gifhorn (nur SG Boldecker Land und Brome)	165	15.816	216	180	67	23	8	15	3
		Ergebnis ohne Briefwahl	1.229	84.970	1.076	696	371	148	46	120	20
		Summe Briefwahl	238	44.234	673	432	158	52	39	84	6
		Gesamtergebnis Wahlkreis 51	1.467	129.204	1.749	1.128	529	200	85	204	26

Ergebnisse der Bundestagswahl 2021 im Wahlk

Einzelblatt Nr. _____
Teil C - Zweitstimmen

stat. Gemeinde-kenn-ziffer	lfd. Nr.	Wahlbezirk	Zweitstimmen		DKP F15	dieBasis F16	du. F17	LKR F18	Die Humanisten F19	Team Todenhöfer F20	Volt F21
			un-gültig	gültig							
			E	F							
		Nr. / Name									
		Stadt Helmstedt									
	1	001 - Barmke	3	335	0	6	0	0	0	0	0
	2	002 - Emmerstedt I	4	401	0	4	0	0	0	0	0
	3	003 - Emmerstedt II	4	418	0	2	0	0	0	0	1
	4	004 - Büddenstedt	8	551	0	4	0	0	1	2	1
	5	005 - Offleben	8	407	1	4	1	0	0	1	0
	6	006 - GS Friedrichstraße	8	620	0	6	0	0	1	2	3
	7	007 - GS Friedrichstraße	11	615	0	5	1	1	0	2	1
	8	008 - GS Pestalozzistr.	6	349	0	13	0	0	1	0	0
	9	009 - GS Pestalozzistr.	7	335	0	4	1	1	0	0	0
	10	010 - GS Pestalozzistr.	6	330	0	5	1	0	0	0	1
	11	011 - Lessingschule	7	329	1	5	0	0	0	0	0
	12	012 - Lessingschule	4	426	0	5	0	0	1	1	2
	13	013 - Julianum	5	355	0	7	0	0	2	0	0
	14	014 - Julianum	6	306	0	4	0	0	0	0	0
	15	015 - Julianum	1	340	0	2	0	0	0	0	1
	16	016 - JFBZ	5	368	0	6	1	0	2	2	0
	17	017 - GS St. Ludgeri	7	476	0	4	0	0	2	1	1
	18	018 - GS St. Ludgeri	7	387	0	1	0	0	2	1	0
	19	019 - GS St. Ludgeri	4	453	0	8	0	0	0	1	0
		Zwischensumme Stadt Helmstedt	111	7.801	2	95	5	2	12	13	11
	20	Briefwahl 810 (Wb 001-003)	4	672	0	5	0	0	0	1	0
	21	Briefwahl 811 (Wb 004-005)	3	439	0	4	0	0	0	0	3
	22	Briefwahl 812 (Wb 006-007)	4	808	0	11	0	1	1	4	0
	23	Briefwahl 813 (Wb 008-010)	1	588	0	3	0	0	0	0	0
	24	Briefwahl 814 (Wb 011-012)	5	517	1	1	0	0	0	0	0
	25	Briefwahl 815 (Wb 013-016)	6	1.028	1	10	2	1	0	1	1
	26	Briefwahl 816 (Wb 017-019)	7	1.107	1	7	4	0	2	0	3
		Zwischensumme Briefwahl Stadt Helmstedt	30	5.159	3	41	6	2	3	6	7
154 028		Summe Stadt Helmstedt	141	12.960	5	136	11	4	15	19	18
		Stadt Königslutter									
	27	001 - Stadthaus	5	562	0	9	1	0	0	0	1
	28	002 - Rathaus OG	17	441	1	1	0	0	2	2	1
	29	003 - Hauptschule	12	707	0	13	0	0	2	2	0
	30	004 - Rathaus Foyer	5	405	0	4	1	0	0	0	3
	31	005 - GS Driebe Pav. li.	2	500	0	10	0	0	1	4	3
	32	006 - GS Driebe Pav. re.	3	460	0	8	1	1	0	0	0
	33	007 - Boimstorf	5	201	0	4	1	0	1	2	2
	34	008 - Bornum	4	380	0	3	0	0	1	0	1
	35	009 - Glentorf	1	179	0	1	0	0	0	0	0
	36	010 - Klein Steimke	1	72	1	0	0	0	0	0	0
	37	011 - Lauingen	0	388	0	3	1	1	0	0	1
	38	012 - Ochsendorf	5	237	0	2	0	0	1	0	0
	39	013 - Rhode	2	184	0	4	0	0	0	1	0
	40	014 - Rieseberg	3	197	0	1	0	1	0	0	1
	41	015 - Rotenkamp	2	124	0	1	0	0	0	0	0
	42	016 - Scheppau	0	104	0	3	0	0	0	0	0
	43	018 - Beienrode	2	295	0	6	0	0	0	0	1
	44	019 - Groß Steinum/Schickelsheim	4	190	0	6	0	0	1	1	0
	45	020 - Lelm	4	317	0	11	0	0	0	0	1
	46	021 - Rottorf	8	250	0	2	0	0	0	0	0
	47	022 - Sunstedt	8	156	0	2	0	0	0	0	1
		Zwischensumme Stadt Königslutter	93	6.349	2	94	5	3	9	12	16
	48	Briefwahl 820 (Wb 001-002)	4	661	1	11	0	0	1	0	1
	49	Briefwahl 821 (Wb 003-004)	9	576	0	7	0	1	0	1	0
	50	Briefwahl 822 (Wb 005-006)	7	596	0	9	1	1	1	1	2
	51	Briefwahl 823 (Wb 007-014)	3	768	0	6	1	0	0	1	2
	52	Briefwahl 824 (Wb 015, 016, 018-022)	2	608	0	11	2	0	1	0	2
		Zwischensumme Briefwahl Stadt Königslutter	25	3.209	1	44	4	2	3	3	7
154 013		Summe Stadt Königslutter	118	9.558	3	138	9	5	12	15	23
		Stadt Schöningen									
	53	001 - Realschule Z 9	1	382	0	0	0	0	1	0	2
	54	002 - Realschule Z 3	7	362	0	4	2	0	1	0	0
	55	003 - Grundschule Nebengebäude	7	349	0	1	0	0	0	1	2
	56	004 - Grundschule Schützenbahn	10	339	0	5	2	0	1	1	1
	57	005 - DGH Hoiersdorf	4	323	0	6	0	0	1	0	0
	58	006 - Eichendorffschule Cafeteria	11	407	0	1	0	0	0	1	1
	59	007 - Eichendorffschule Pausenhalle	5	417	0	4	1	0	0	0	1
	60	008 - Eichendorffschule Mensa	10	413	0	2	0	0	0	0	0
	61	009 - Esbecker Dorftreff	5	286	0	3	0	0	0	0	0
	62	010 - Esbeck Gemeindehaus St. A.	4	247	0	7	0	0	0	0	0
		Zwischensumme Stadt Schöningen	64	3.525	0	33	5	0	4	3	7
	63	Briefwahl 830 (Wb 001-002)	3	611	0	4	1	0	2	0	2
	64	Briefwahl 831 (Wb 003-004)	2	438	0	5	0	0	0	0	0
	65	Briefwahl 832 (Wb 006-008)	3	731	1	4	2	0	0	1	2
	66	Briefwahl 833 (Wb 005,009-010)	4	446	1	7	4	0	0	0	0
		Zwischensumme Briefwahl Stadt Schöningen	12	2.226	2	20	7	0	2	1	4
154 019		Summe Stadt Schöningen	76	5.751	2	53	12	0	6	4	11
		Gemeinde Lehre									
	67	001 - Lehre 1	14	423	0	6	0	0	1	1	2
	68	002 - Lehre 2	8	445	0	9	0	0	1	6	2
	69	003 - Lehre 3	7	421	0	6	2	0	1	0	1
	70	004 - Wendhausen	5	551	0	2	1	0	0	2	3
	71	005 - Essehof	1	168	0	2	0	0	0	1	1
	72	006 - Flechtorf 1	3	549	0	7	0	0	1	0	0
	73	007 - Flechtorf 2	6	561	0	10	0	0	0	2	2
	74	008 - Essenrode	4	557	0	11	0	0	0	0	1
	75	009 - Groß Brunsrode	6	324	0	5	0	0	0	0	0
	76	010 - Klein Brunsrode	3	140	0	2	0	0	0	1	1
	77	011 - Beienrode	1	275	0	5	0	0	0	1	1
		Zwischensumme Gemeinde Lehre	58	4.414	0	65	3	0	4	14	14
	78	Briefwahl 850 (Wb 001-003)	5	1.193	0	15	0	0	0	1	0
	79	Briefwahl 851 (Wb 004-005)	3	459	0	2	0	0	0	0	1
	80	Briefwahl 852 (Wb 006-008)	7	1.041	0	6	0	1	0	2	1
	81	Briefwahl 853 (Wb 009-011)	1	381	0	3	1	0	0	0	1
		Zwischensumme Briefwahl Gemeinde Lehre	16	3.074	0	26	1	1	0	3	3
154 014		Summe Gemeinde Lehre	74	7.488	0	91	4	1	4	17	17
		Samtgemeinde Grasleben									
	82	001 - Grasleben, SG	7	494	0	5	2	0	0	1	0
	83	002 - Grasleben, Grundschule	6	481	0	3	1	1	0	0	0
154 008		Gem. Grasleben	13	975	0	8	3	1	0	1	0
	84	003 - Querenhorst	2	205	0	2	0	0	1	0	0
154 016		Gem. Querenhorst	2	205	0	2	0	0	1	0	0
	85	004 - Mariental	1	374	0	8	0	0	1	0	0
154 015		Gem. Mariental	1	374	0	8	0	0	1	0	0
	86	005 - Rennau-Ahmstorf	0	112	0	1	0	0	1	0	0
	87	006 - Rennau	0	113	0	0	0	0	0	0	2
	88	007 - Rennau-Rottorf	2	136	0	8	1	0	1	0	1
154 018		Gem. Rennau	2	361	0	9	1	0	2	0	3
		Zwischensumme Samtgemeinde Grasleben	18	1.915	0	27	4	1	4	1	3
	89	Briefwahl 860 (Wb 001-002)	0	432	0	7	1	0	1	1	0
	90	Briefwahl 861 (Wb 003-007)	2	434	1	8	3				

Ergebnisse der Bundestagswahl 2021 im Wahlk

Einzelblatt Nr. _____
Teil C - Zweitstimmen

stat. Gemeinde-kenn-ziffer	lfd. Nr.	Wahlbezirk	Zweitstimmen		DKP F15	dieBasis F16	du. F17	LKR F18	Die Humanisten F19	Team Todenhöfer F20	Volt F21	
			un-gültig	gültig								
			E	F								
		Nr. / Name										
154 004	95	050 - Danndorf, Kulturzentrum	7	570	0	4	0	0	0	1	0	
	96	051 - Danndorf, Schule	1	448	0	5	0	1	0	2	0	
		Gem. Danndorf	8	1.018	0	9	0	1	0	3	0	
154 007	97	060 - Grafhorst	7	488	0	7	0	0	0	0	0	
		Gem. Grafhorst	7	488	0	7	0	0	0	0	0	
154 009	98	070 - Groß Twülpstedt	2	220	0	4	0	0	1	0	0	
	99	080 - Groß Sisbeck	1	120	0	1	0	0	0	0	0	
	100	090 - Klein Sisbeck	0	158	0	1	0	0	0	0	1	
	101	100 - Klein Twülpstedt	2	156	0	1	0	0	0	0	0	
	102	110 - Papenrode	3	181	0	3	0	0	0	1	1	
	103	120 - Rümmer	3	214	0	10	0	0	0	0	0	
	104	130 - Volkmarshof	3	187	0	16	0	0	0	0	0	
		Gem. Gr. Twülpstedt	14	1.236	0	36	0	0	1	1	2	
	154 024	105	140 - Velpke, JZ	4	455	0	2	0	0	1	1	0
		106	145 - Velpke, C-F-G-Schule Kunstraum	3	502	0	7	0	0	0	1	0
107		150 - Velpke, C-F-G-Schule Klassenraum	3	497	0	7	0	0	2	3	0	
108		160 - Meinkot	2	250	0	5	0	0	0	0	0	
109		170 - Wahrstedt	2	225	0	1	0	0	0	1	0	
		Gem. Velpke	14	1.929	0	22	0	0	3	6	0	
	Zwischensumme Samtgemeinde Velpke	62	5.465	1	82	0	1	5	11	2		
	Briefwahl 840 (Wb 010-051)	3	761	1	3	0	0	0	1	2		
	Briefwahl 841 (Wb 060-130)	9	688	1	3	0	0	2	0	0		
	Briefwahl 842 (Wb 140-170)	8	906	0	9	1	1	0	3	3		
	Zwischensumme Briefwahl Samtgem. Velpke	20	2.355	2	15	1	1	2	4	5		
	Summe Samtgemeinde Velpke	82	7.820	3	97	1	2	7	15	7		
154 002		Samtgemeinde Heeseberg										
	113	001 - Beierstedt	5	168	0	7	0	0	0	0	1	
		Gem. Beierstedt	5	168	0	7	0	0	0	0	1	
154 006	114	002 - Gevensleben	2	162	0	0	0	0	0	0	0	
	115	003 - Watenstedt	0	121	0	0	0	0	0	0	0	
	Gem. Gevensleben	2	283	0	0	0	0	0	0	0		
154 012	116	004 - Jerxheim	7	393	0	5	1	0	0	3	0	
		Gem. Jerxheim	7	393	0	5	1	0	0	3	0	
154 027	117	005 - Söllingen I	11	292	0	2	0	0	1	2	0	
	118	006 - Söllingen II	5	336	0	15	0	0	0	2	1	
		Gem. Söllingen	16	628	0	17	0	0	1	4	1	
	Zwischensumme Samtgemeinde Heeseberg	30	1.472	0	29	1	0	1	7	2		
	Briefwahl 910 (Wb 001-006)	10	672	0	10	0	0	2	1	0		
	Zwischensumme Briefwahl Samtgem. Heeseberg	10	672	0	10	0	0	2	1	0		
	Summe Samtgemeinde Heeseberg	40	2.144	0	39	1	0	3	8	2		
154 005		Samtgemeinde Nord-Elm										
	120	001 - Frellstedt	4	342	1	1	0	0	2	2	0	
	Gem. Frellstedt	4	342	1	1	0	0	2	2	0		
154 017	121	002 - Rábke	1	352	0	6	0	0	0	0	0	
		Gem. Rábke	1	352	0	6	0	0	0	0	0	
154 021	122	003 - Süpplingen I	2	345	0	3	0	0	1	0	0	
	123	004 - Süpplingen II	3	294	1	7	0	0	0	0	0	
		Gem. Süpplingen	5	639	1	10	0	0	1	0	0	
154 022	124	005 - Süpplingenburg	7	330	0	2	0	0	0	0	0	
		Gem. Süpplingenburg	7	330	0	2	0	0	0	0	0	
154 025	125	006 - Warberg	3	364	0	2	1	0	0	0	1	
		Gem. Warberg	3	364	0	2	1	0	0	0	1	
154 026	126	007 - Wolsdorf	13	354	0	3	1	0	1	0	1	
		Gem. Wolsdorf	13	354	0	3	1	0	1	0	1	
	Zwischensumme Samtgemeinde Nord-Elm	33	2.381	2	24	2	0	4	2	2		
	Briefwahl 870 (Wb 001-004)	2	635	0	5	1	0	0	0	0		
	Briefwahl 871 (Wb 005-007)	1	537	0	7	0	0	0	0	1		
	Zwischensumme Briefwahl Samtgem. Nord-Elm	3	1.172	0	12	1	0	0	0	1		
	Summe Samtgemeinde Nord-Elm	36	3.553	2	36	3	0	4	2	3		
129		Stadt Wolfsburg										
	101	Neuhaus	4	293	0	1	0	0	1	0	1	
	102	Neuhaus	0	333	0	2	0	0	0	0	1	
	103	Reislingen	4	482	0	9	2	0	0	1	1	
	104	Reislingen	2	497	0	7	1	0	3	0	4	
	105	Reislingen	7	424	0	2	1	1	0	7	0	
	106	Reislingen	6	392	0	4	0	0	0	4	2	
	107	Reislingen	2	437	0	5	0	0	0	0	1	
	108	Vorsfelde	3	286	0	0	0	0	2	0	0	
	109	Vorsfelde	10	355	0	3	0	0	0	0	3	
	110	Vorsfelde	8	346	0	6	0	0	2	4	2	
	111	Vorsfelde	5	479	0	3	0	0	1	1	1	
	112	Vorsfelde	8	453	0	4	0	2	1	1	2	
	113	Vorsfelde	7	573	0	6	0	0	1	3	1	
	114	Vorsfelde	4	570	0	4	0	0	1	1	1	
	115	Vorsfelde	4	360	0	3	0	0	1	1	1	
	116	Vorsfelde	9	330	0	3	1	0	0	0	1	
	117	Vorsfelde	9	375	0	5	1	0	1	0	2	
	118	Wendschott	10	396	0	11	0	0	0	0	2	
	119	Wendschott	8	426	0	5	0	0	0	0	0	
	120	Wendschott	1	631	0	8	0	0	1	1	3	
	121	Velstove	2	493	0	4	0	0	0	0	2	
	122	Brackstedt	13	671	0	11	1	0	0	2	2	
	123	Warmenau	1	213	0	3	0	0	0	0	2	
	124	Sandkamp	2	247	0	5	0	0	1	4	0	
	125	Kästorf	4	479	0	6	1	0	0	1	1	
	201	Kreuzheide	8	351	0	1	0	0	0	3	0	
	202	Kreuzheide	4	376	0	2	0	0	0	1	0	
	203	Tiergartenbreite	4	271	0	6	0	0	0	0	1	
	204	Alt-Wolfsburg / Tiergartenbreite	8	388	0	2	0	0	0	0	0	
	205	Tiergartenbreite	14	411	0	5	1	0	0	1	1	
	206	Tiergartenbreite	4	352	0	1	1	0	0	3	1	
	207	Teichbreite	4	367	0	6	0	0	0	3	0	
	208	Teichbreite	10	331	0	1	0	0	0	3	0	
	209	Teichbreite	7	346	0	6	0	0	0	0	1	
	210	Hellwinkel	13	379	0	3	0	0	0	9	2	
	211	Hellwinkel / Heßlingen	5	384	0	3	0	0	0	3	3	
	212	Hellwinkel	12	434	0	5	1	0	1	0	4	
	213	Rothenfelde/Heßlingen	7	244	1	5	1	0	0	1	1	
	214	Schillerteich	9	269	0	1	0	0	0	1	1	
	215	Schillerteich	5	247	0	6	1	0	1	5	0	
	216	Stadtmitte	10	316	0	5	0	0	0	8	3	
	217	Stadtmitte	6	411	0	9	0	1	1	3	4	
	218	Stadtmitte	2	223	0	3	0	0	3	1	3	
	219	Köhlerberg	4	342	0	5	0	0	0	2	3	
	220	Steimker Berg	6	414	0	4	0	0	0	3	1	
	221	Steimker Gärten	2	212	0	0	1	0	0	5	2	
	301	Rabenberg	9	408	0	5	2	0	0	2	4	
	302	Rabenberg	6	371	0	7	0	0	1	1	2	
303	Klieversberg	2	307	0	2	0	1	0	0	0		
304	Eichelkamp/Laagberg	9	325	0	3	1	0	0	1	0		
305	Eichelkamp	2	305	0	7	0	0	1	0	3		
306	Hohenstein	7	352	0	6	1	0	0	4	2		
307	Hohenstein	6	363	0	3	0	0	0	4	3		
308	Wohlberg	6	375	0	2	0	0	0	2	3		
309	Wohlberg	0	273	0	5	0	1	0	1	3		
310	Wohlberg	3	217	0	4	0	0	2	1	3		
311	Hägeberg	5	301	1	5	0	0	0</				

Ergebnisse der Bundestagswahl 2021 im Wahlk

Einzelblatt Nr. _____
Teil C - Zweitstimmen

stat. Gemeinde-kenn-ziffer	lfd. Nr.	Wahlbezirk	Zweitstimmen		DKP F15	dieBasis F16	du. F17	LKR F18	Die Humanisten F19	Team Todenhöfer F20	Volt F21
			un-gültig	gültig							
			E	F							
		Nr. / Name									
	192	318 - Barnstorf	5	550	0	6	1	0	0	0	2
	193	319 - Nordsteimke	9	517	0	2	0	0	0	1	0
	194	320 - Nordsteimke	3	457	0	8	0	0	0	5	1
	195	401 - Fallersleben	3	517	0	4	2	0	0	1	0
	196	402 - Fallersleben	4	439	0	0	0	0	0	2	1
	197	403 - Fallersleben	15	346	0	1	0	0	1	0	1
	198	404 - Fallersleben	8	359	0	4	1	0	0	4	1
	199	405 - Fallersleben	5	378	0	1	0	0	0	2	1
	200	406 - Fallersleben	6	309	0	7	0	0	2	0	0
	201	407 - Fallersleben	8	396	0	7	0	0	0	3	2
	202	408 - Fallersleben	3	327	0	2	1	0	2	1	1
	203	409 - Fallersleben	4	502	0	6	0	0	1	1	1
	204	410 - Fallersleben	9	443	0	7	0	0	1	1	0
	205	411 - Süfeld	5	350	0	8	0	0	0	0	0
	206	412 - Süfeld	3	353	0	4	1	0	0	1	0
	207	413 - Süfeld	4	516	0	4	0	0	1	0	4
	208	414 - Westhagen	9	369	0	9	0	0	0	7	1
	209	415 - Westhagen	5	428	0	2	0	1	0	9	3
	210	416 - Westhagen	8	449	0	4	0	0	0	9	1
	211	417 - Westhagen	6	350	0	3	0	0	0	2	0
	212	418 - Westhagen	10	371	0	3	0	0	0	4	1
	213	501 - Ehmén	7	467	0	7	0	0	2	2	1
	214	502 - Ehmén	12	487	0	12	0	0	1	0	6
	215	503 - Ehmén	5	636	0	10	0	0	1	2	0
	216	504 - Ehmén	10	548	0	2	0	0	1	2	0
	217	505 - Mörse	7	467	0	3	0	0	0	0	1
	218	506 - Mörse	3	510	0	19	0	0	0	7	0
	219	507 - Mörse	6	450	0	10	0	0	2	0	0
	220	508 - Hattorf	7	505	0	7	1	0	0	2	5
	221	509 - Hattorf	4	372	0	6	0	1	0	0	0
	222	510 - Heiligendorf	1	446	0	5	0	0	0	3	0
	223	511 - Heiligendorf	3	455	0	8	0	0	0	0	1
	224	512 - Almke	1	332	0	4	0	1	0	0	0
	225	513 - Neindorf	8	586	0	10	0	2	0	1	1
	226	514 - Detmerode	8	425	0	3	0	0	2	1	1
	227	515 - Detmerode	7	426	0	5	0	0	0	2	1
	228	516 - Detmerode	5	375	0	4	0	0	1	2	1
	229	517 - Detmerode	8	413	0	2	0	0	0	3	4
	230	518 - Detmerode	4	348	0	7	0	1	0	0	1
	231	519 - Detmerode	8	323	0	5	1	0	0	2	3
		Zwischensumme Stadt Wolfsburg	611	40.730	2	508	26	15	43	201	147
	232	Briefwahl 910 (Wb 101-104)	5	928	0	8	0	0	0	3	3
	233	Briefwahl 911 (Wb 105-107)	7	647	0	10	0	0	1	1	5
	234	Briefwahl 912 (Wb 108, 109, 112)	2	613	0	7	0	0	0	0	0
	235	Briefwahl 913 (Wb 110, 111, 113)	1	738	1	3	0	0	1	3	0
	236	Briefwahl 914 (Wb 114-117)	3	798	2	11	0	1	1	0	3
	237	Briefwahl 915 (Wb 118-120)	3	673	0	4	1	1	0	3	1
	238	Briefwahl 916 (Wb 121-123)	1	530	0	2	2	0	0	0	2
	239	Briefwahl 917 (Wb 124-125)	3	330	0	3	0	0	0	0	3
	240	Briefwahl 920 (Wb 201-205)	3	882	1	12	1	0	0	2	2
	241	Briefwahl 921 (Wb 206-209)	5	524	2	2	2	0	0	0	3
	242	Briefwahl 922 (Wb 210-213)	5	576	0	6	1	0	0	1	1
	243	Briefwahl 923 (Wb 214-217)	4	785	2	7	0	0	0	5	3
	244	Briefwahl 922 (Wb 218-221)	2	804	0	16	1	1	1	6	6
	245	Briefwahl 930 (Wb 301-304)	6	842	0	4	0	0	1	2	3
	246	Briefwahl 931 (Wb 305-307)	6	507	0	5	0	0	0	3	5
	247	Briefwahl 932 (Wb 308-311)	1	606	0	6	0	1	0	6	2
	248	Briefwahl 933 (Wb 312-315)	2	710	2	6	0	0	0	1	5
	249	Briefwahl 934 (Wb 316-317)	3	319	0	1	0	1	0	0	1
	250	Briefwahl 935 (Wb 318-320)	5	805	0	9	1	0	1	5	2
	251	Briefwahl 940 (Wb 401-403)	2	784	0	7	0	0	0	0	4
	252	Briefwahl 941 (Wb 404-406)	1	550	0	5	1	0	0	2	4
	253	Briefwahl 942 (Wb 407-409)	6	745	0	5	1	2	1	3	5
	254	Briefwahl 943 (Wb 410-413)	5	859	0	7	1	0	1	2	4
	255	Briefwahl 944 (Wb 414-418)	3	686	0	7	1	0	0	9	4
	256	Briefwahl 950 (Wb 502, 504)	3	643	0	3	1	0	1	0	2
	257	Briefwahl 951 (Wb 503, 506)	1	567	0	8	1	0	1	2	8
	258	Briefwahl 952 (Wb 501, 505, 507)	6	896	0	6	0	0	0	1	3
	259	Briefwahl 953 (Wb 508-511)	3	815	0	20	0	0	1	2	6
	260	Briefwahl 954 (Wb 512-513)	0	320	0	5	2	0	1	0	2
	261	Briefwahl 955 (Wb 514, 515, 519)	5	541	2	5	1	0	0	4	2
	262	Briefwahl 956 (Wb 516-518)	2	580	1	8	1	0	1	4	4
		Zwischensumme Briefwahl Stadt Wolfsburg	104	20.603	13	208	19	7	13	70	98
103 000		Summe Stadt Wolfsburg	715	61.333	15	716	45	22	56	271	245
		Samtgemeinde Boldecker Land									
	263	1 - Barwedel	4	504	0	6	0	0	0	1	2
151 002		Gem. Barwedel	4	504	0	6	0	0	0	1	2
	264	2 - Bokensdorf	1	529	0	7	1	0	0	0	1
151 004		Gem. Bokensdorf	1	529	0	7	1	0	0	0	1
	265	3 - Jembke	9	651	0	11	0	1	0	3	0
151 014		Gem. Jembke	9	651	0	11	0	1	0	3	0
	266	4 - Osloß	14	792	0	1	0	0	0	0	3
151 020		Gem. Osloß	14	792	0	1	0	0	0	0	3
	267	5 - Tappenbeck	3	634	0	9	2	0	0	1	0
151 030		Gem. Tappenbeck	3	634	0	9	2	0	0	1	0
	268	6 - Weyhausen I	6	519	0	3	1	0	0	3	1
	269	7 - Weyhausen II	3	469	0	6	0	0	0	0	2
151 039		Gem. Weyhausen	9	988	0	9	1	0	0	3	3
		Zwischensumme Samtgemeinde Boldecker Land	40	4.098	0	43	4	1	0	8	9
	270	Briefwahl 880 (Wb 1-3)	4	966	0	8	1	0	2	6	4
	271	Briefwahl 881 (Wb 4-5)	1	704	0	7	0	0	0	1	3
	272	Briefwahl 882 (Wb 6-7)	4	594	0	2	1	0	0	0	0
		Zwischensumme Briefwahl Samtgem. Boldecker Land	9	2.264	0	17	2	0	2	7	7
		Summe Samtgemeinde Boldecker Land	49	6.362	0	60	6	1	2	15	16
		Samtgemeinde Brome									
	273	100 - Bergfeld	4	427	0	3	0	1	0	0	0
151 003		Gem. Bergfeld	4	427	0	3	0	1	0	0	0
	274	200 - Brome-Ost	7	389	1	4	0	0	0	0	0
	275	201 - Brome-West	9	490	0	4	0	0	0	0	0
	276	202 - Altendorf/Benitz/Wiswedel	3	168	0	1	0	0	0	0	0
	277	203 - Zicherie	0	129	0	2	0	0	0	0	2
151 005		Gem. Flecken Brome	19	1.176	1	11	0	0	0	0	2
	278	300 - Ehra	8	577	0	10	1	1	0	3	1
	279	301 - Lessien	1	209	0	5	0	0	0	0	0
151 008		Gem. Ehra-Lessien	9	786	0	15	1	1	0	3	1
	280	400 - Parsau	15	567	0	7	1	1	0	0	0
	281	401 - Croya/Ahnebeck/Kaiserwinkel	5	266	0	4	1	0	0	0	2
151 021		Gem. Parsau	20	833	0	11	2	1	0	0	2
	282	500 - Rühren-Süd	7	749	0	13	1	0	2	0	0
	283	501 - Rühren-Nord	9	744	0	7	2	0	0	5	0

Ergebnisse der Bundestagswahl 2021 im Wahlk

Einzelblatt Nr. ____
Teil C - Zweitstimmen

stat. Gemeinde- kenn- ziffer	lfd. Nr.	Wahlbezirk	Zweitstimmen								
			un- gültig	gültig							
			E	F	DKP F15	dieBasis F16	du. F17	LKR F18	Die Humanisten F19	Team Todenhöfer F20	Volt F21
		Summe Samtgemeinde Brome	116	9.454	1	112	6	4	3	13	14
		Zusammenfassung der Kreise									
		Helmstedt									
		Summe ohne Briefwahl	469	33.322	7	449	25	7	43	63	57
		Summe Briefwahl	118	18.733	9	183	24	6	14	19	30
		Summe Helmstedt	587	52.055	16	632	49	13	57	82	87
		Wolfsburg									
		Summe ohne Briefwahl	611	40.730	2	508	26	15	43	201	147
		Summe Briefwahl	104	20.603	13	208	19	7	13	70	98
		Summe Wolfsburg	715	61.333	15	716	45	22	56	271	245
		Gifhorn (nur SG Boldecker Land und Brome)									
		Summe ohne Briefwahl	149	10.918	1	126	10	4	3	18	16
		Summe Briefwahl	16	4.898	0	46	2	1	2	10	14
		Summe Gifhorn (nur SG Boldecker Land und Brome)	165	15.816	1	172	12	5	5	28	30
		Ergebnis ohne Briefwahl	1.229	84.970	10	1.083	61	26	89	282	220
		Summe Briefwahl	238	44.234	22	437	45	14	29	99	142
		Gesamtergebnis Wahlkreis 51	1.467	129.204	32	1.520	106	40	118	381	362