




**Maßgebliche Karte zur Verordnung
der Stadt Wolfsburg
vom 20.12.2017
über das Naturschutzgebiet
"Barnstorfer Wald"**

 Grenze des Naturschutzgebietes
(Die Grenze des Naturschutzgebietes verläuft
auf der Innenseite des grauen Rasterbandes)

 vorhandenes Naturschutzgebiet

N
Maßstab 1 : 7 500
0 50 100 200 300 m

Kartengrundlage: Deutsche Grundkarte 1 : 5 000 (DGK5)
Quelle: DGK5-Rasterdaten der Niedersächsischen Vermessungs-
und Katasterverwaltung
© 2014 Landesamt für Geoinformation und
Landesvermessung Niedersachsen (LGLN) 

 **Stadt Wolfsburg**
Porschestr. 49
38440 Wolfsburg

Wolfsburg, den 20.12.2017

STADT WOLFSBURG
Der Oberbürgermeister

Klaus Mohrs

