

Stadt Wolfsburg Stadtteil Detmerode



Fotodokumentation

zur

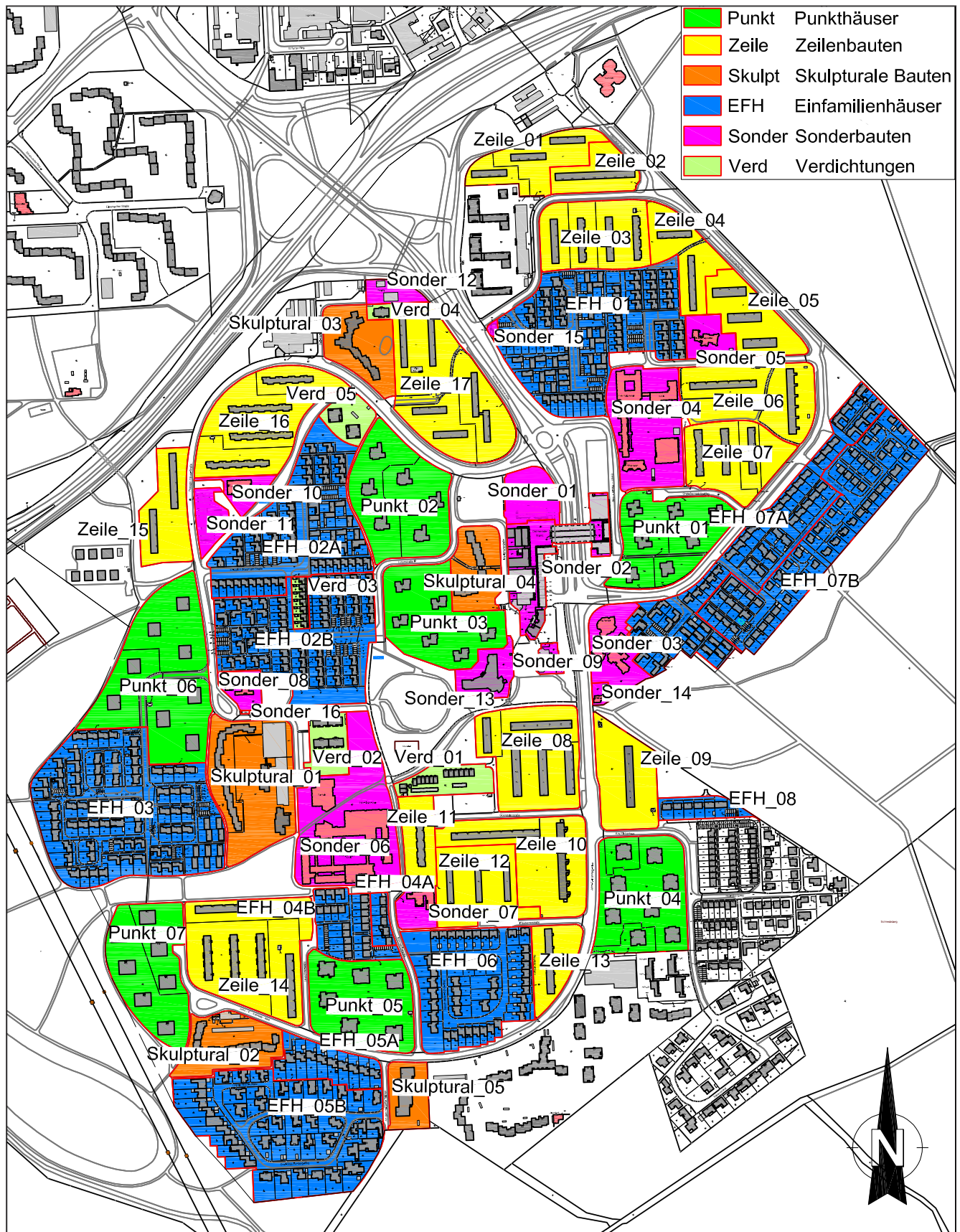
„Erhaltungssatzung Detmerode“



Stand vom 28.01.2025
Fotos: Stadt Wolfsburg,
Lars Landmann

Bearbeitung: Geschäftsbereich Stadtplanung und Bauberatung der Stadt Wolfsburg

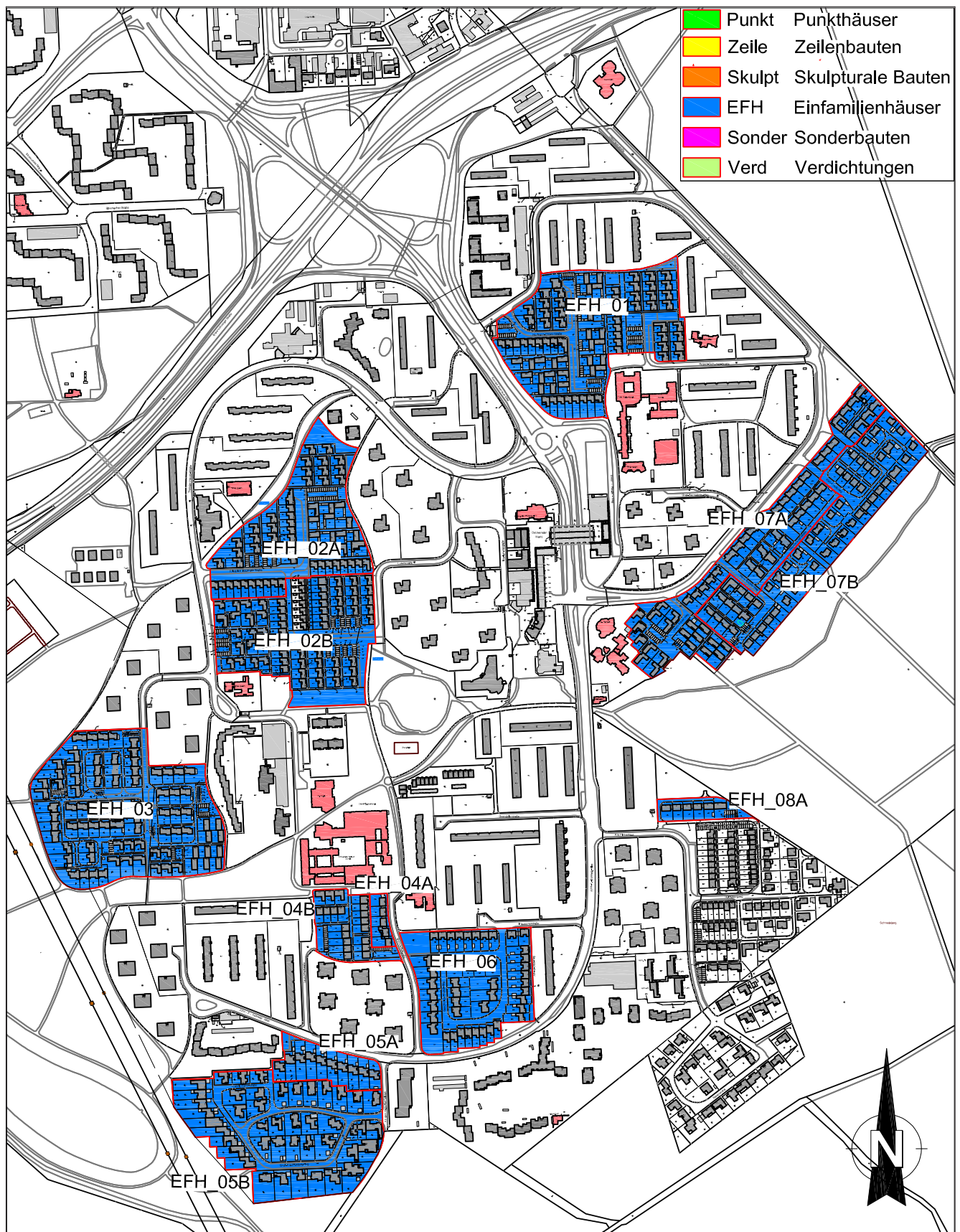
Fotodokumentation der einzelnen Quartiere



Quellen:
 Auszug aus den Geobasisdaten der Niedersächsischen Vermessungs- und Katasterverwaltung
 Landesamt für Geoinformation und Landesvermessung Niedersachsen

© 2023

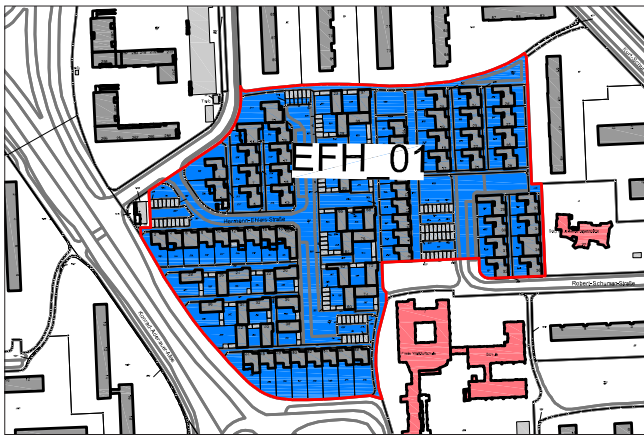




Quellen:
 Auszug aus den Geobasisdaten der Niedersächsischen Vermessungs- und Katasterverwaltung
 Landesamt für Geoinformation und Landesvermessung Niedersachsen

© 2023





EFH_01



Haustypen



ortsbildprägende Gestaltungsmerkmale



ortsbildprägende Gestaltungsmerkmale



Garagenhöfe / Sammelgaragen



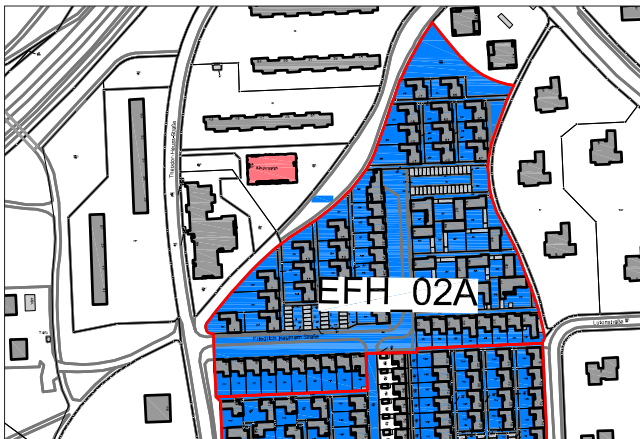
Öffentlicher Straßenraum



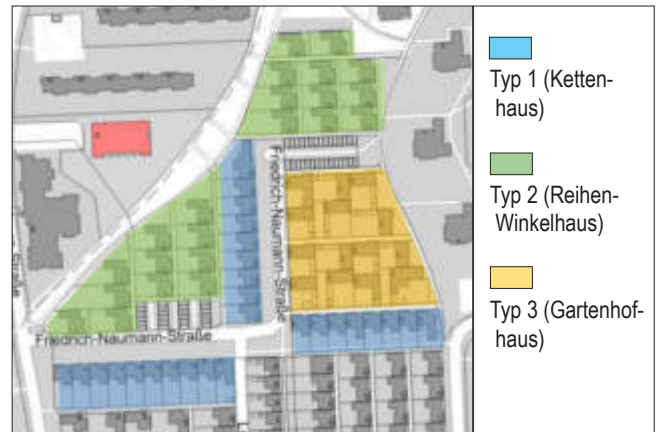
Materialitäten / Gliederungen



Beispiel nach Fassadensanierung



EFH_02A



Haustypen



ortsbildprägende Gestaltungsmerkmale



ortsbildprägende Gestaltungsmerkmale



Garagenhöfe



Öffentlicher Straßenraum



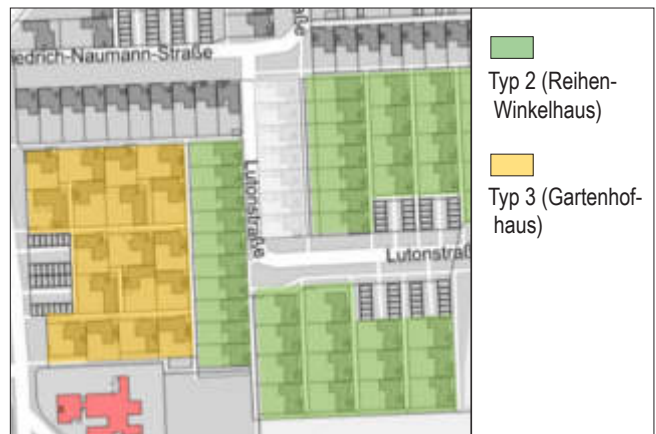
Materialitäten / Gliederungen



Beispiel nach Fassadensanierung



EFH_02B



Haustypen



ortsbildprägende Gestaltungsmerkmale



ortsbildprägende Gestaltungsmerkmale



ortsprägende Gestaltungsmerkmale



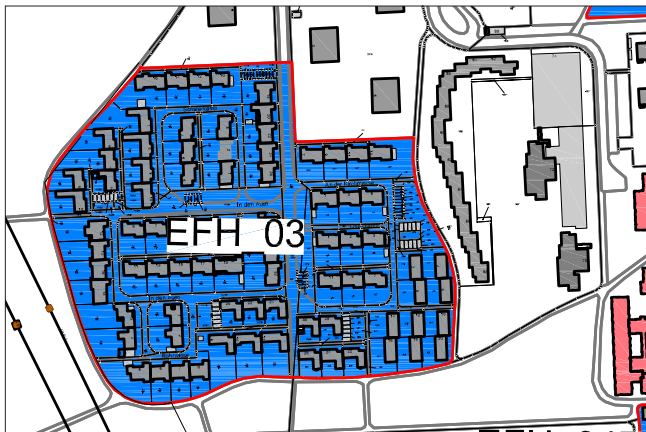
Öffentlicher Straßenraum



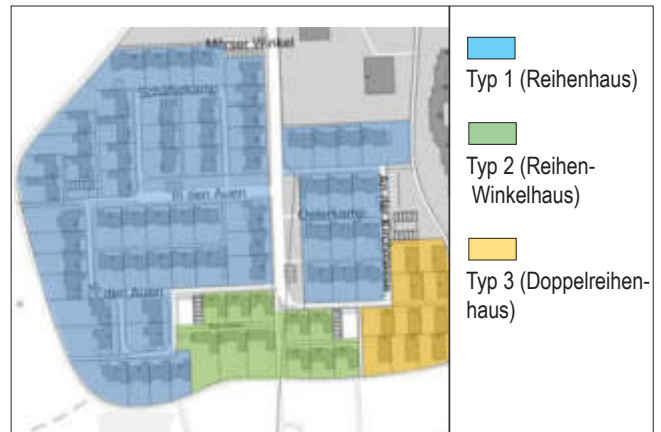
Materialitäten / Gliederungen



Garagenhöfe



EFH_03



Haustypen



ortsbildprägende Gestaltungsmerkmale



ortsbildprägende Gestaltungsmerkmale



Garagenhöfe / Garagen



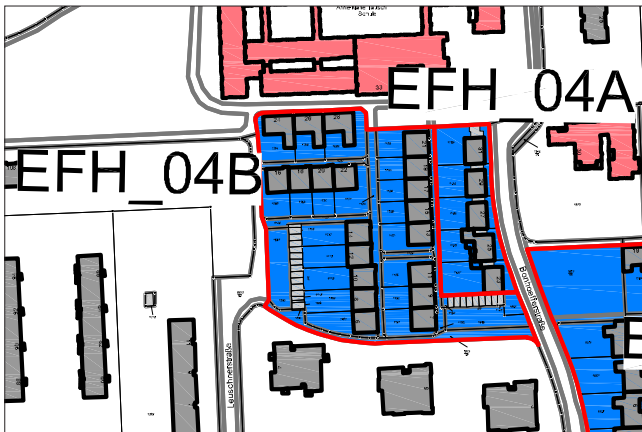
Garagenhöfe / Garagen



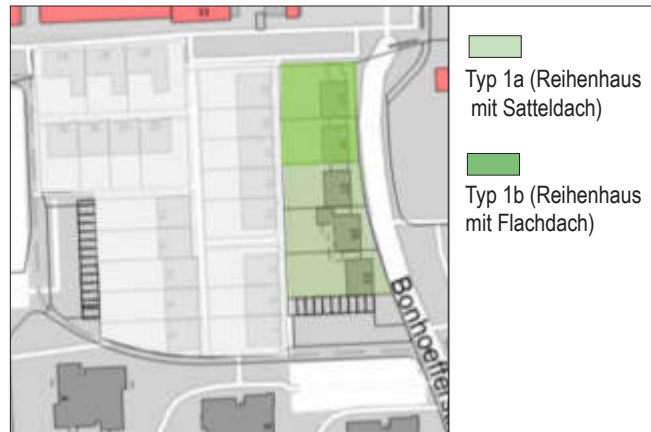
Materialitäten / Gliederungen



Öffentlicher Straßenraum



EFH_04A



Haustypen



ortsbildprägende Gestaltungsmerkmale



ortsbildprägende Gestaltungsmerkmale



Garagen



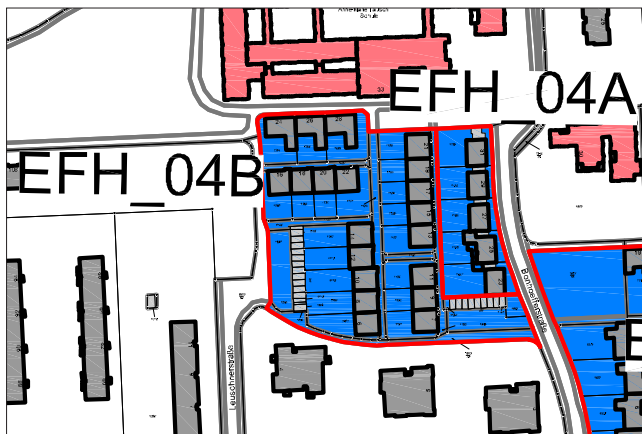
Öffentlicher Straßenraum



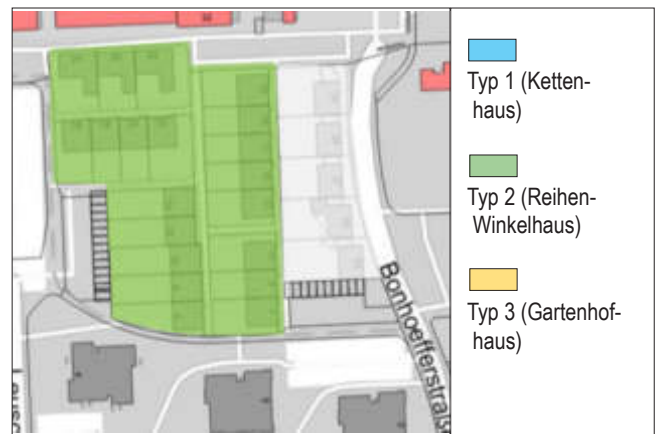
Materialitäten

- Das Reihenhaushausquartier besteht aus 5 Gebäuden.
- Drei haben ein genehmigtes Satteldach.
- Aus der Bauakte ist zu entnehmen, dass die beiden Gebäude ohne Satteldach ebenfalls ein Satteldach errichten dürfen.
- Das Satteldach muss in der gleichen Art und Weise errichtet werden. Gauben müssen sich den vorhandenen Gauben anpassen.
- Die Fahrzeuge müssen auf dem Grundstück, in der eigenen Garage untergebracht werden.

Hinweise / Besonderheit



EFH_04B



Haustypen



ortsbildprägende Gestaltungsmerkmale



ortsbildprägende Gestaltungsmerkmale



ortsbildprägende Gestaltungsmerkmale



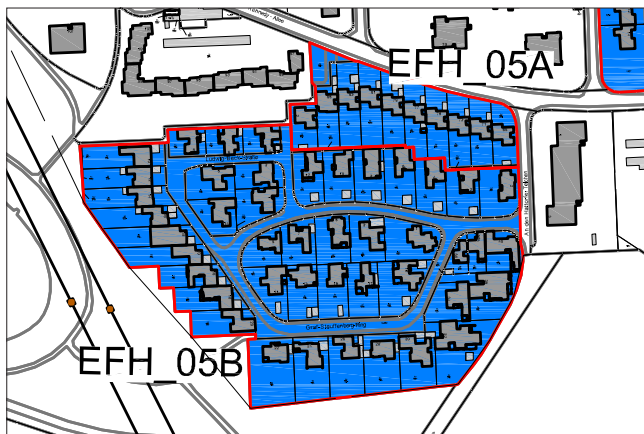
ortsbildprägende Gestaltungsmerkmale



ortsbildprägende Gestaltungsmerkmale



Garagenhof



EFH_05A



Haustypen



ortsbildprägende Gestaltungsmerkmale



ortsbildprägende Gestaltungsmerkmale



ortsbildprägende Gestaltungsmerkmale



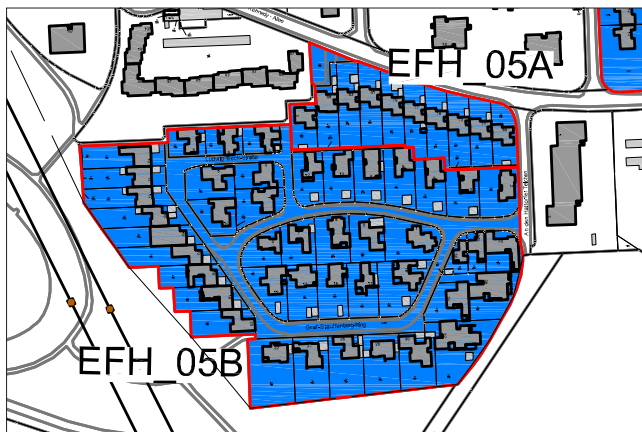
Garagen



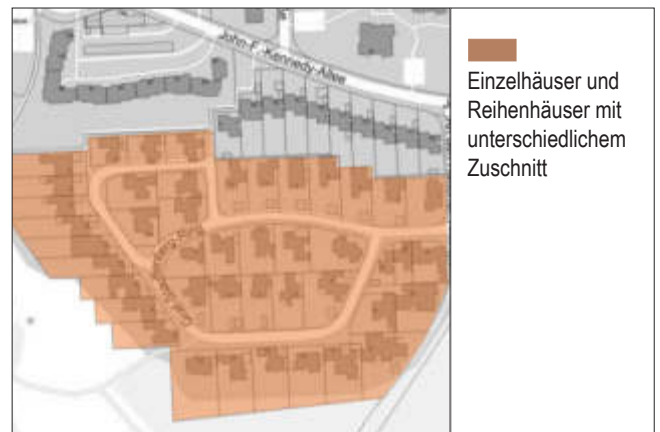
Materialitäten



Öffentlicher Straßenraum



EFH_05B



Haustypen



ortsbildprägende Gestaltungsmerkmale



ortsbildprägende Gestaltungsmerkmale



ortsbildprägende Gestaltungsmerkmale



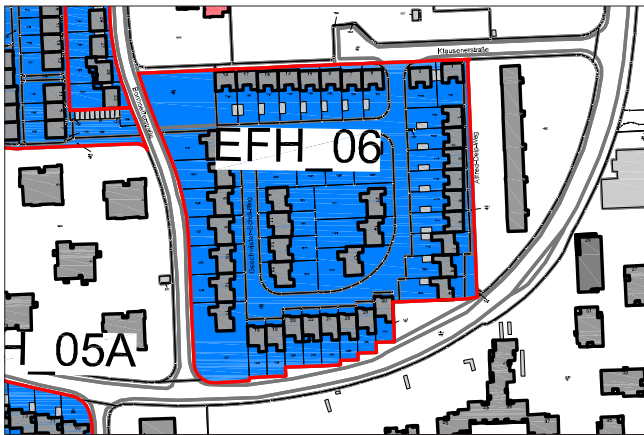
ortsbildprägende Gestaltungsmerkmale



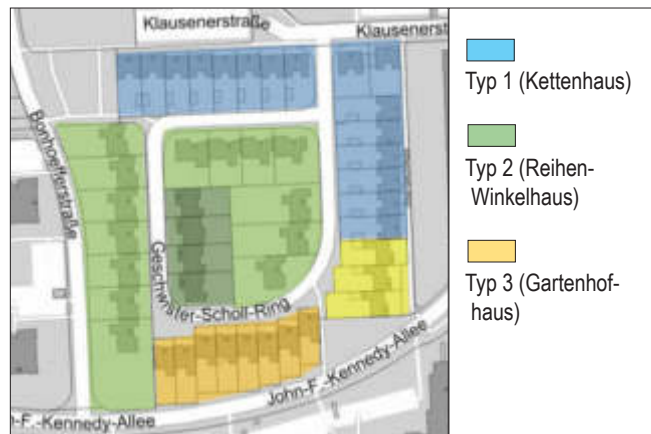
ortsbildprägende Gestaltungsmerkmale



Öffentlicher Straßenraum



EFH_06



Haustypen



ortsbildprägende Gestaltungsmerkmale



ortsbildprägende Gestaltungsmerkmale



ortsbildprägende Gestaltungsmerkmale



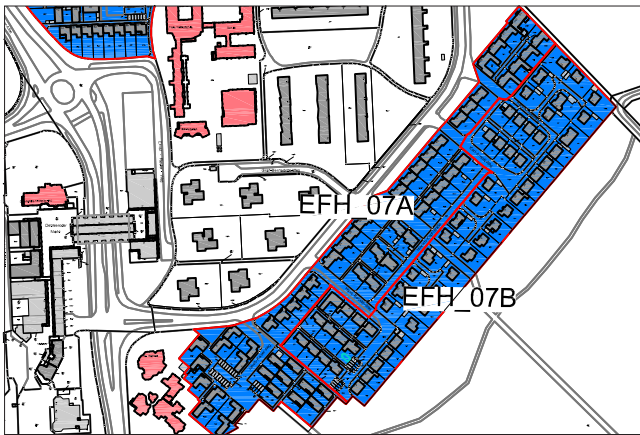
ortsbildprägende Gestaltungsmerkmale



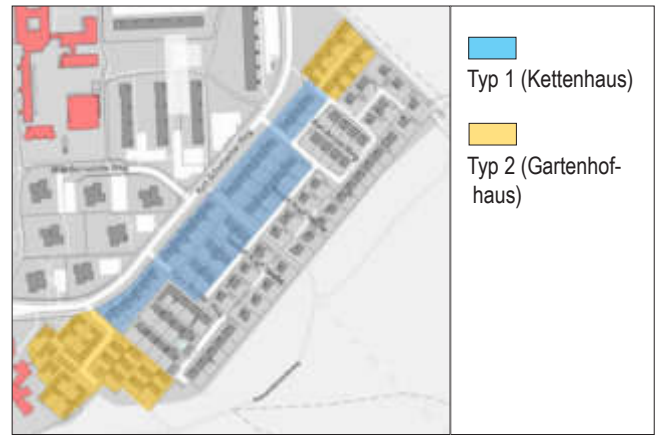
Materialitäten



Öffentlicher Straßenraum



EFH_07A



Haustypen



ortsbildprägende Gestaltungsmerkmale (K-S-Ring)



ortsbildprägende Gestaltungsmerkmale (K-S-Ring)



ortsbildprägende Gestaltungsmerkmale (Jakob-Kaiser-Weg)



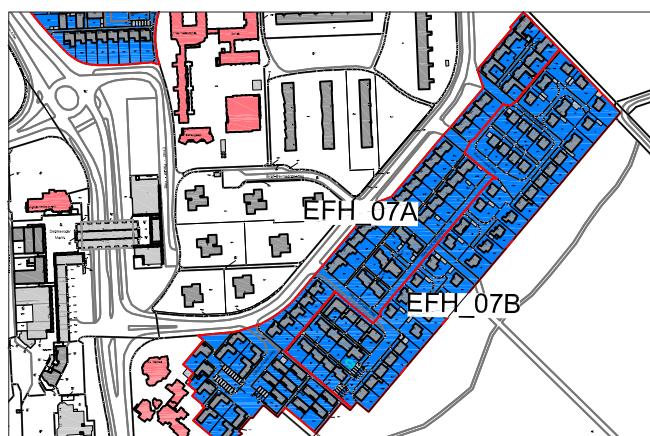
ortsbildprägende Gestaltungsmerkmale (Karl-Arnold-Ring)



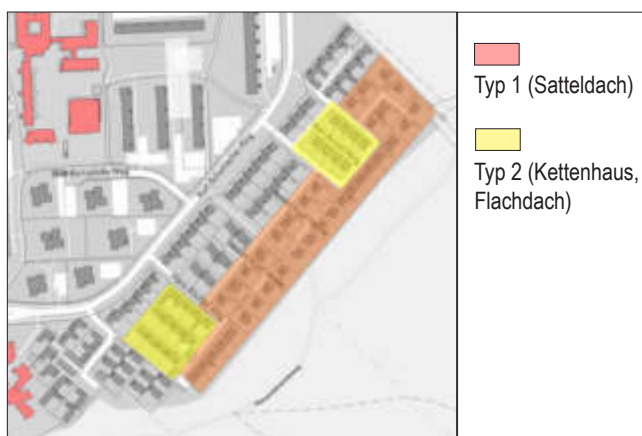
ortsbildprägende Gestaltungsmerkmale (Hinrich-Kopf-Str.)



ortsbildprägende Gestaltungsmerkmale (Hinrich-Kopf-Str.)



EFH_07B




Haustypen



ortsbildprägende Gestaltungsmerkmale



ortsbildprägende Gestaltungsmerkmale



ortsbildprägende Gestaltungsmerkmale



ortsbildprägende Gestaltungsmerkmale



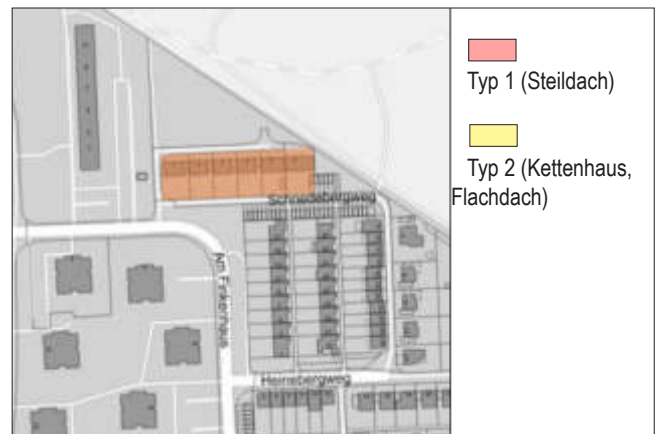
ortsbildprägende Gestaltungsmerkmale



Öffentlicher Straßenraum



EFH_08



Haustypen



ortsbildprägende Gestaltungsmerkmale



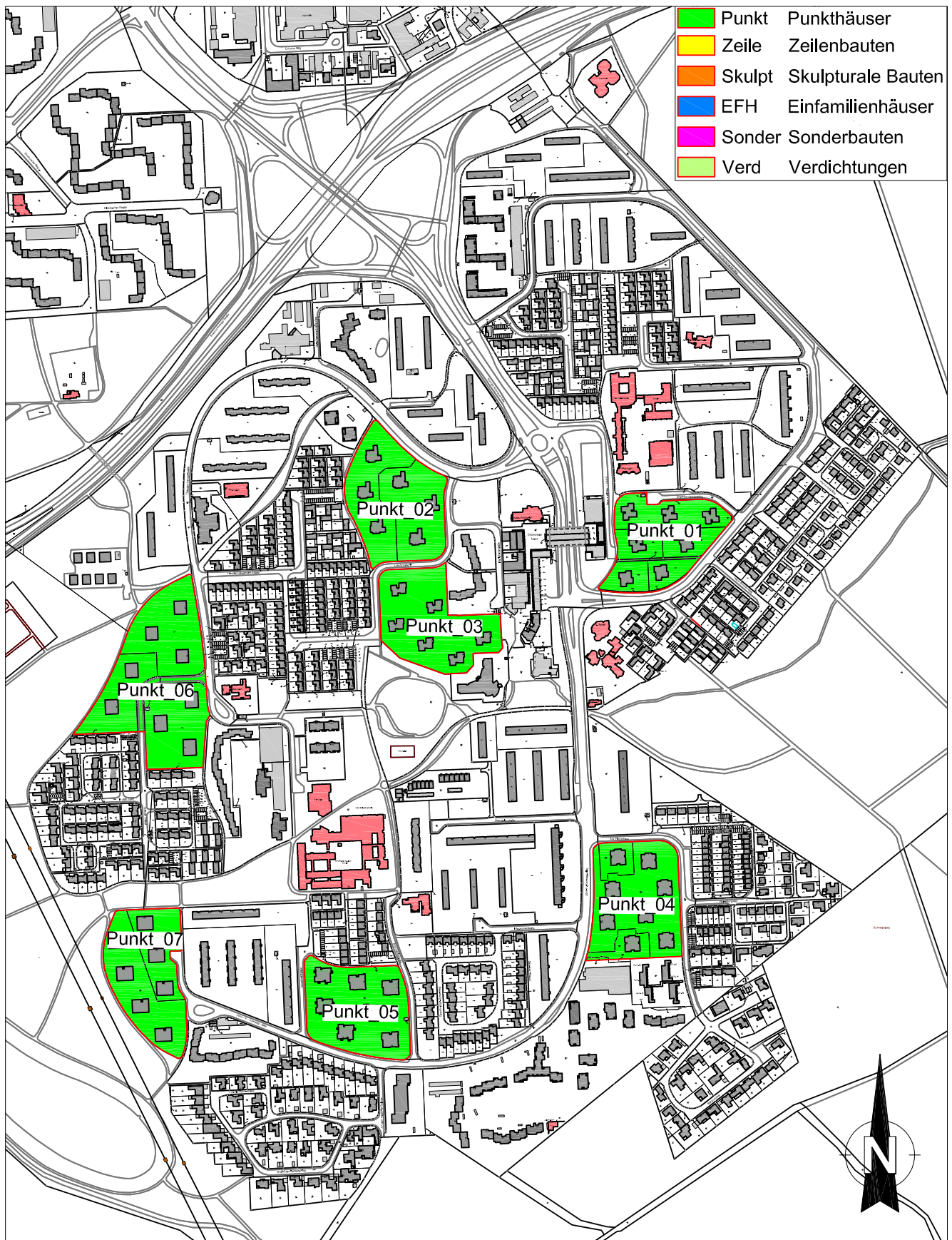
ortsbildprägende Gestaltungsmerkmale



ortsbildprägende Gestaltungsmerkmale



Öffentlicher Straßenraum



Quellen:

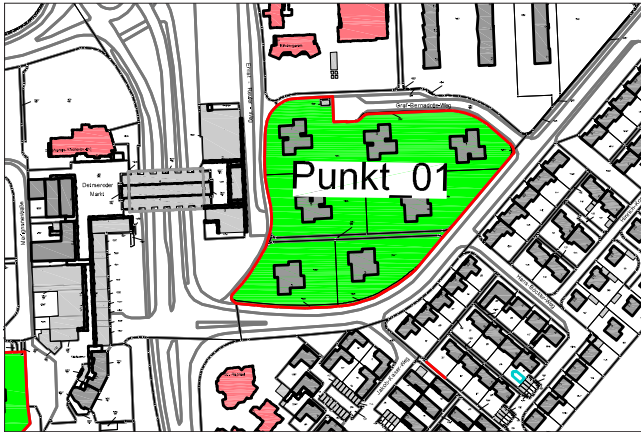
Auszug aus den Geobasisdaten der Niedersächsischen Vermessungs- und Katasterverwaltung
Landesamt für Geoinformation und Landesvermessung Niedersachsen

© 2023



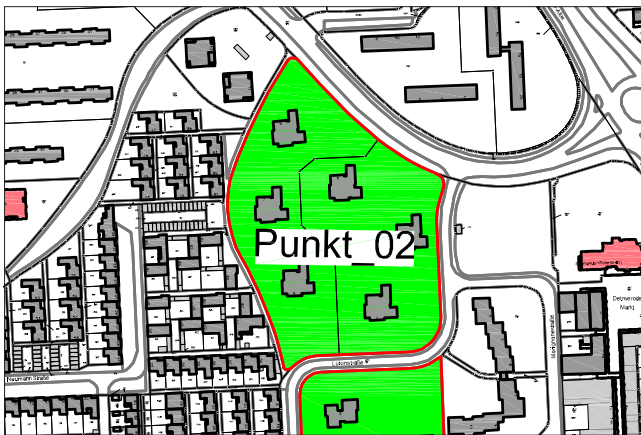
Graf-Bernadotte-Weg 1,3,5,7, Kurt-Schumacher-Ring 1,3,5

Punkt_01



Theodor-Heuss-Straße 5,7,9 / Lutronstraße 2,4,6

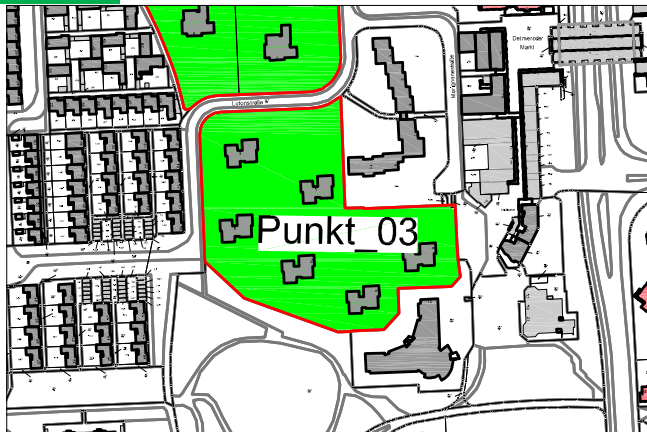
Punkt_02



Punkt_02



Punkt_03



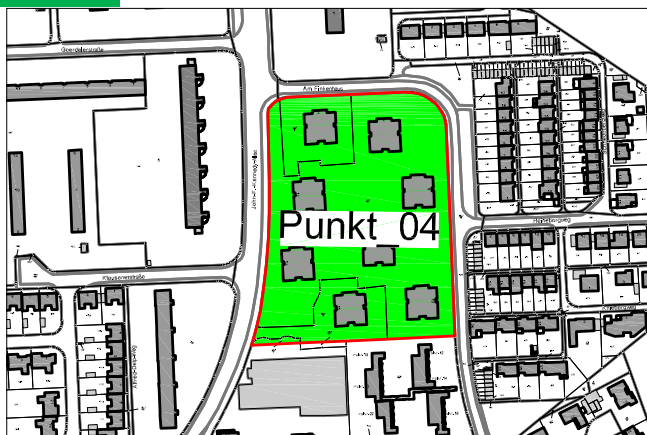
Punkt_03



Lutonstraße 1,3,5 / Marignanestraße 6,8,10



Punkt_04



Punkt_04

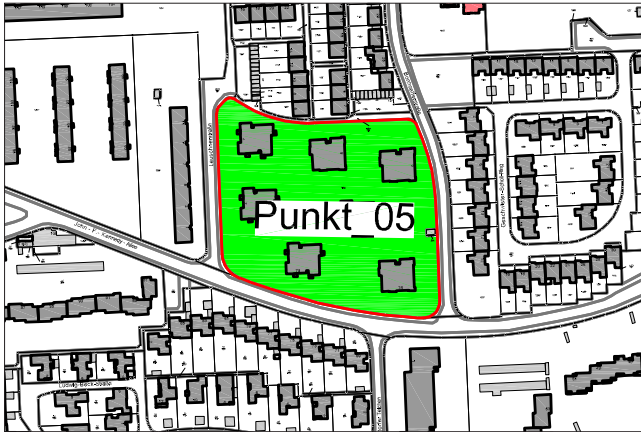


Am Finkenhaus 2,4,6,8,10 / John-F.-Kennedy-Allee 11,13



Leuschnerstraße 2,4 / Bonhoefferstraße 1,3,5 / John-F.-Kennedy-Allee 76,78

Punkt_05

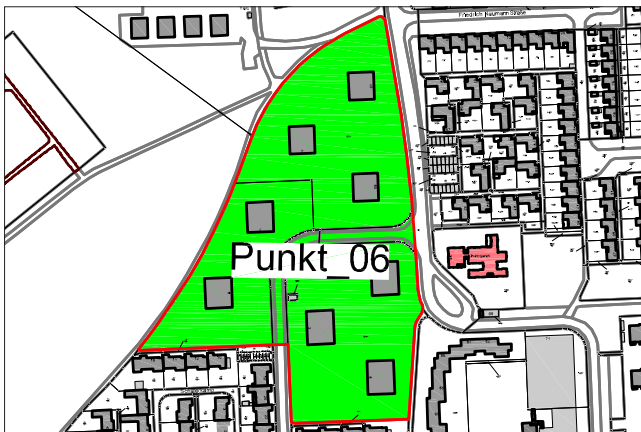


Punkt_05



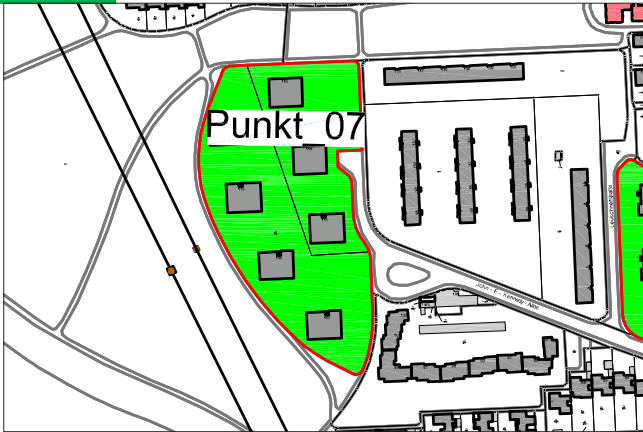
Mörser Winkel 1,2,3,4,5,6 / Theodor-Heuss-Straße 48,50

Punkt_06



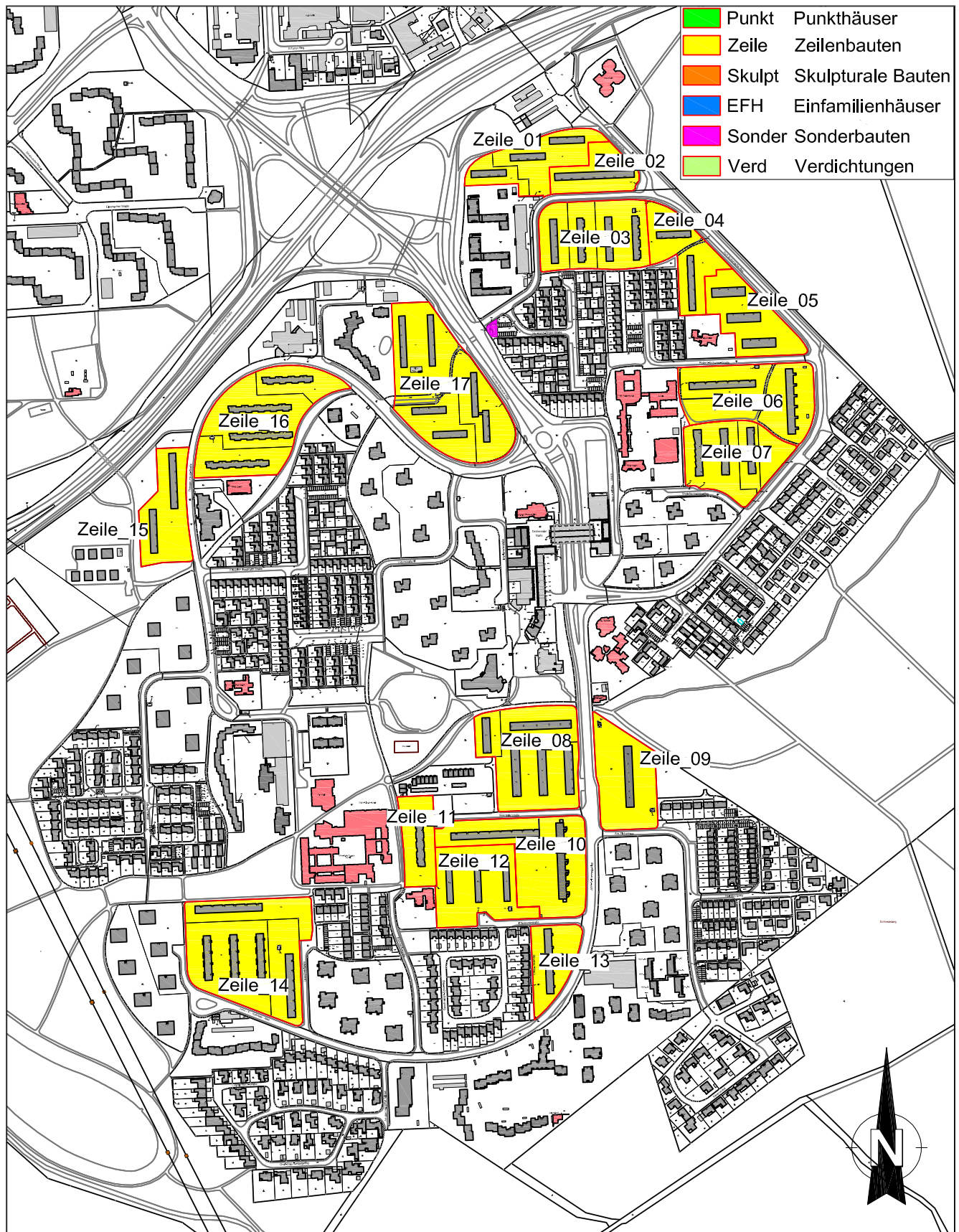
Punkt_06





Punkt_07



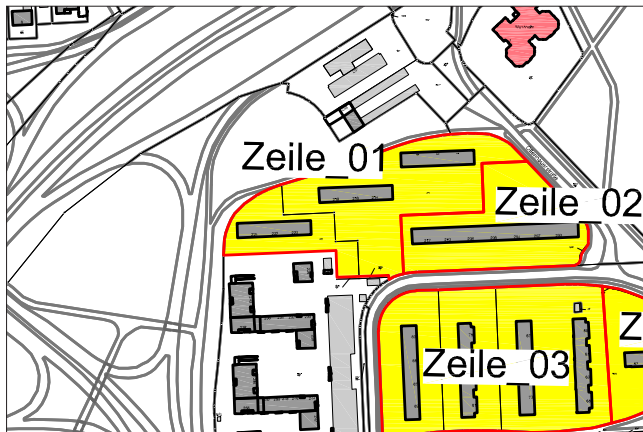


Quellen:

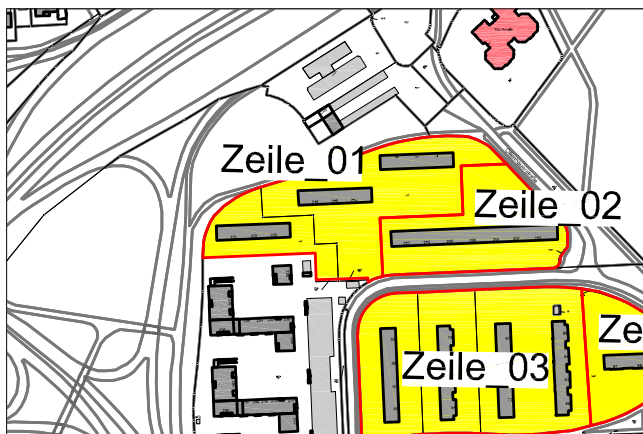
Auszug aus den Geobasisdaten der Niedersächsischen Vermessungs- und Katasterverwaltung
Landesamt für Geoinformation und Landesvermessung Niedersachsen

© 2023





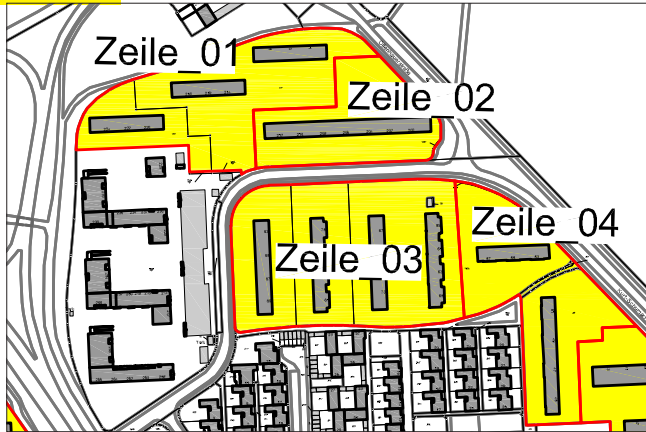
Zeile_01



Zeile_02



Zeile_03



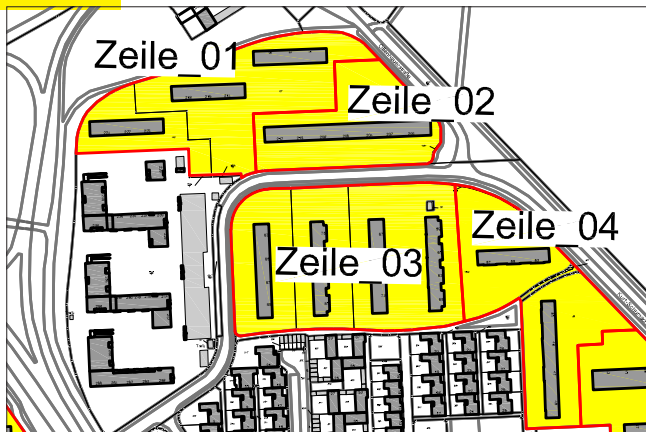
Zeile_03



Kurt-Schumacher-Ring 59-89 (ungerade)



Zeile_04



Zeile_04

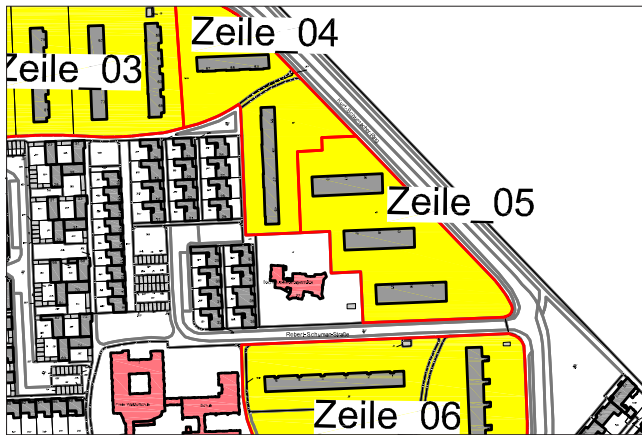


Kurt-Schumacher-Ring 45-57 (ungerade)



Kurt-Schumacher-Ring 27-43 (ungerade)

Zeile_05

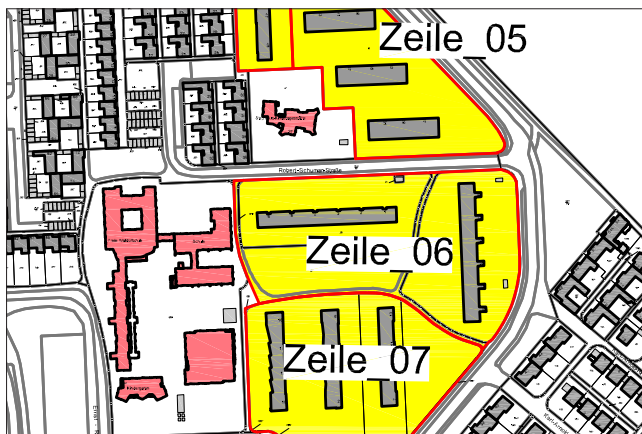


Zeile_05



Kurt-Schumacher-Ring 15-25 / Robert-Schumann-Straße 1-6

Zeile_06

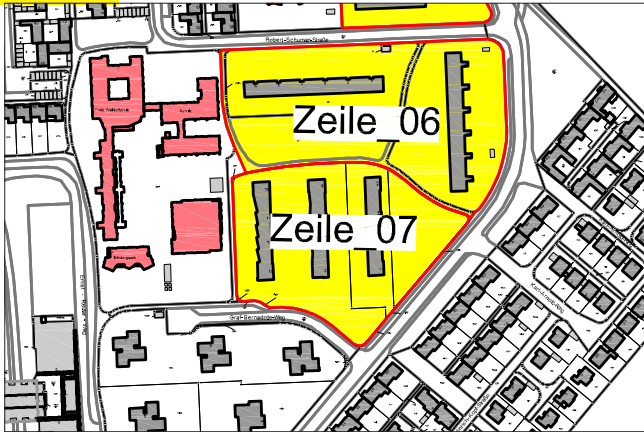


Zeile_06



Zeile_07

Kurt-Schumacher-Ring 7-13 / Graf-Bernadotte-Ring 2-16

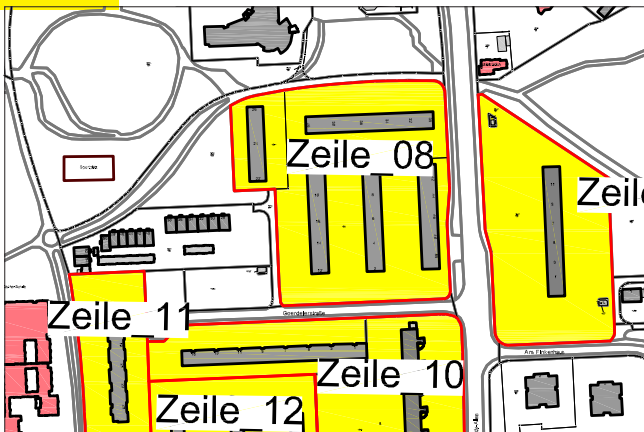


Zeile_07



Zeile_08

John-F.-Kennedy-Allee 30-50 / Goerdelerstraße 2-26 (gerade)

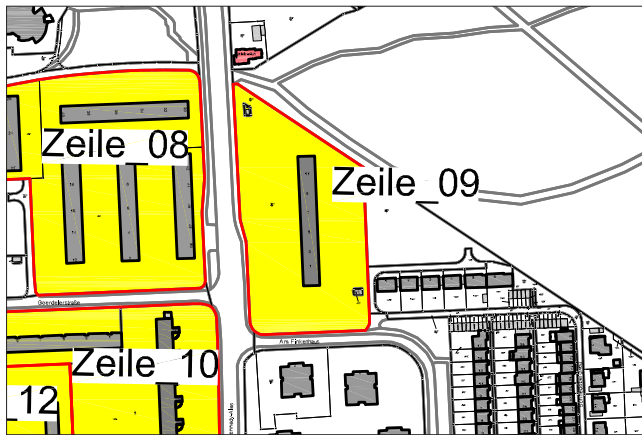


Punkt_08



Am Finkenhaus 1,3,5,7,9,11

Zeile_09

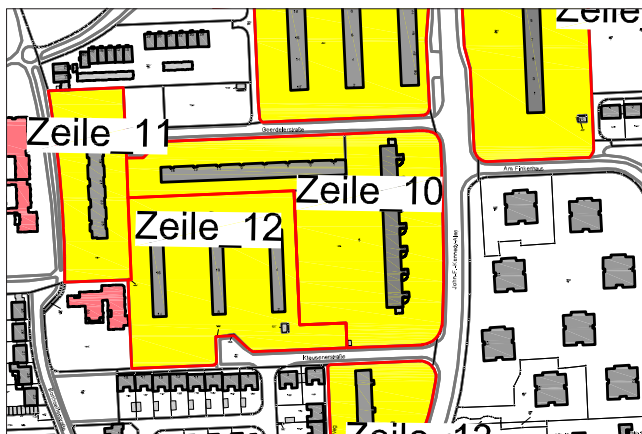


Zeile_09



John-F.-Kennedy-Allee 52-64 / Goerdelerstraße 1-15 (ungerade)

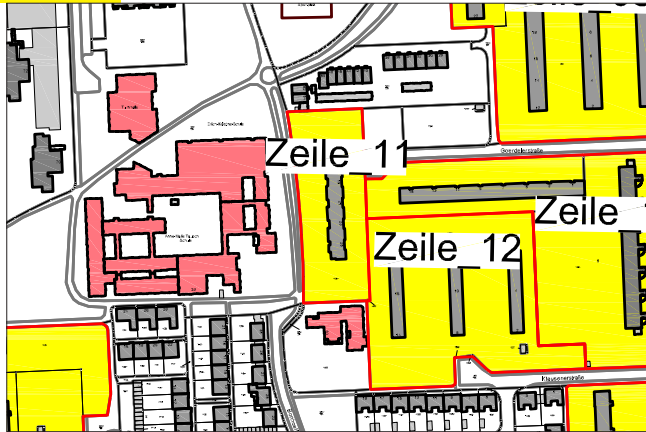
Zeile_10



Punkt_10



Zeile_11



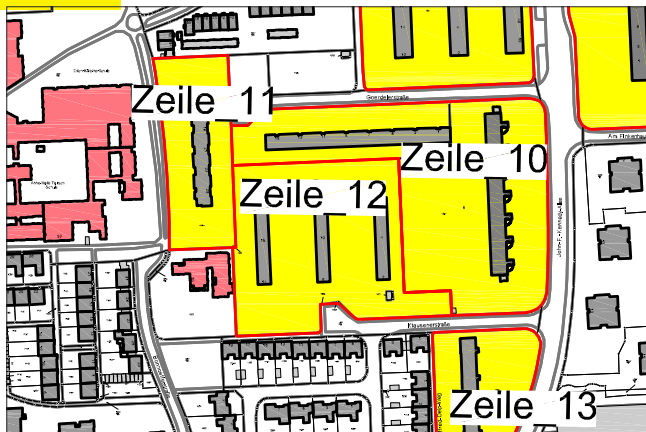
Zeile_11



Goerdelerstraße 17-25 (ungerade)



Zeile_12



Zeile_12

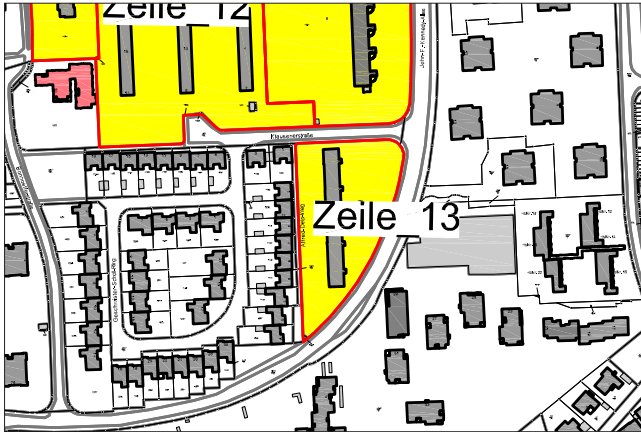


Klausenerstraße 2-18 (gerade)



John-F.-Kennedy-Allee 66-74 (gerade)

Zeile_13

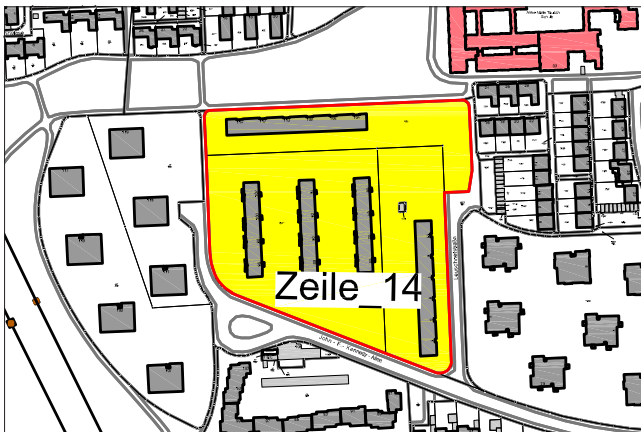


Zeile_13



John-F.-Kennedy-Allee 80-114 (gerade) / Leuschnerstraße 1-11 (ungerade)

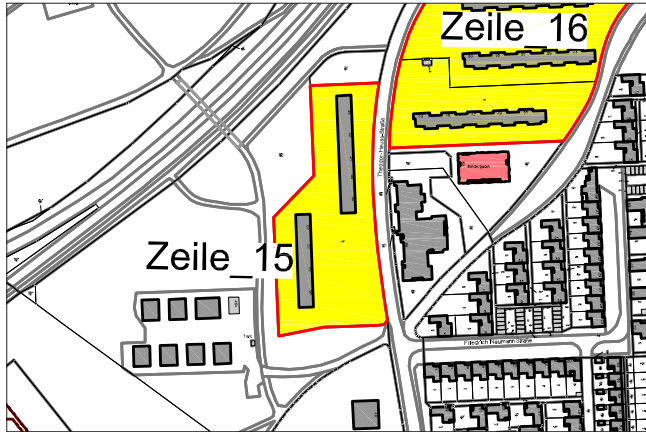
Zeile_14



Zeile 14



Zeile_15



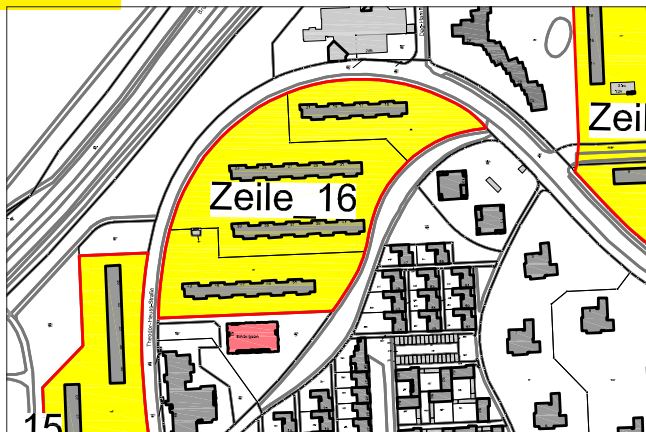
Zeile_15



Theodor-Heuss-Straße 30-46 (gerade)



Zeile_16

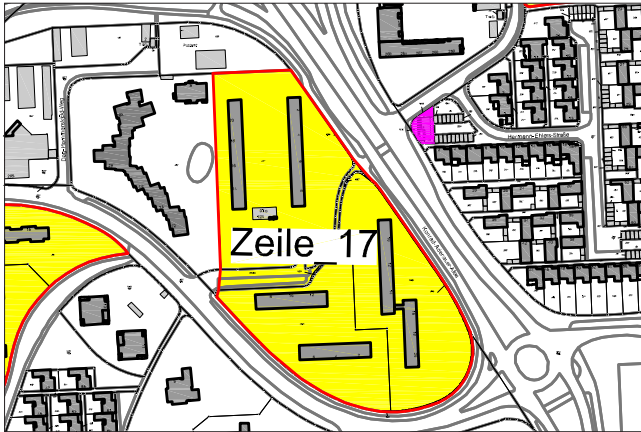


Punkt_16



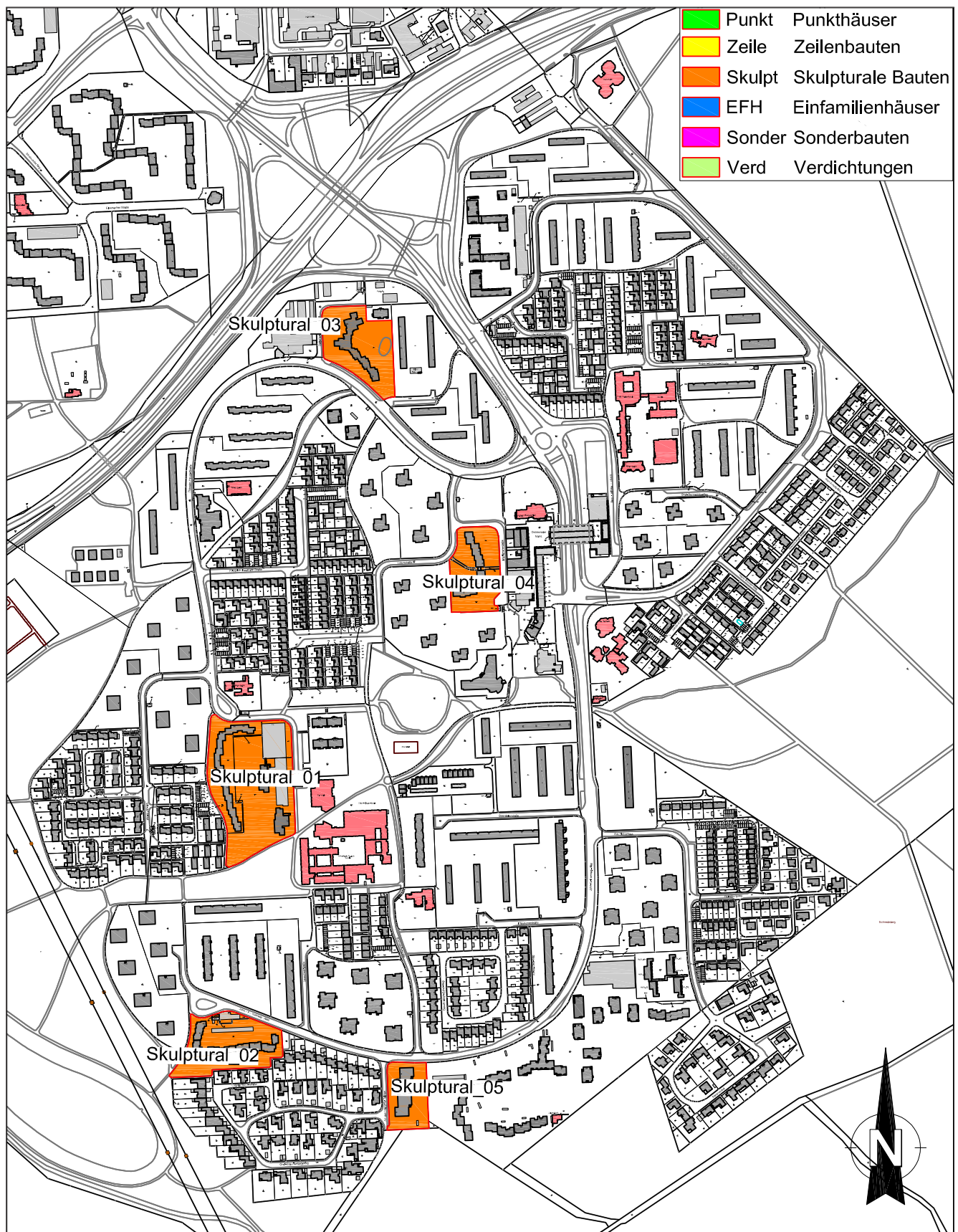
Theodor-Heuss-Straße 15-51 (ungerade)





Zeile_17





Quellen:

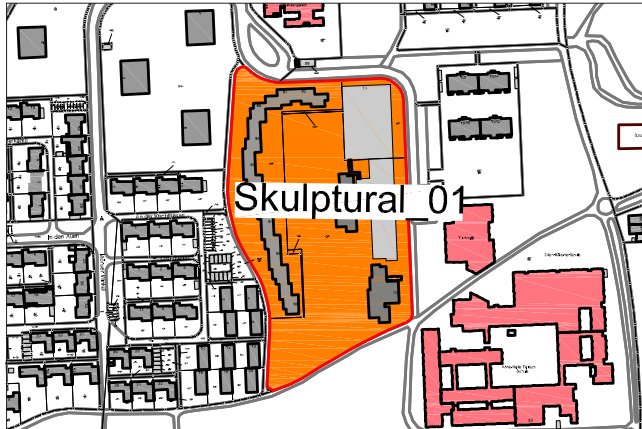
Auszug aus den Geobasisdaten der Niedersächsischen Vermessungs- und Katasterverwaltung
Landesamt für Geoinformation und Landesvermessung Niedersachsen

© 2023



Theodor-Heuss-Straße 52-74 (gerade)

Skulpt_01

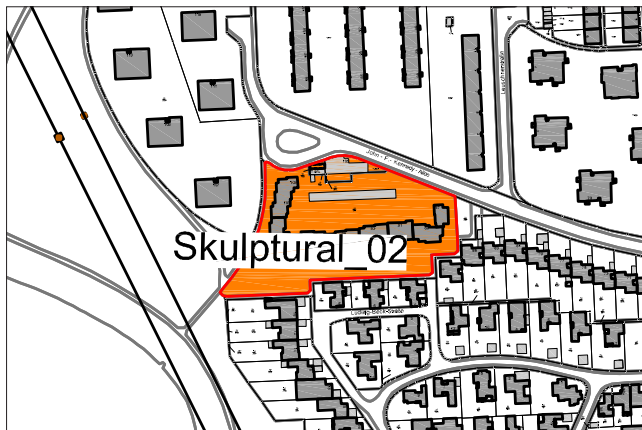


Skulpt_01



John-F.-Kennedy-Allee 87-103 (ungerade)

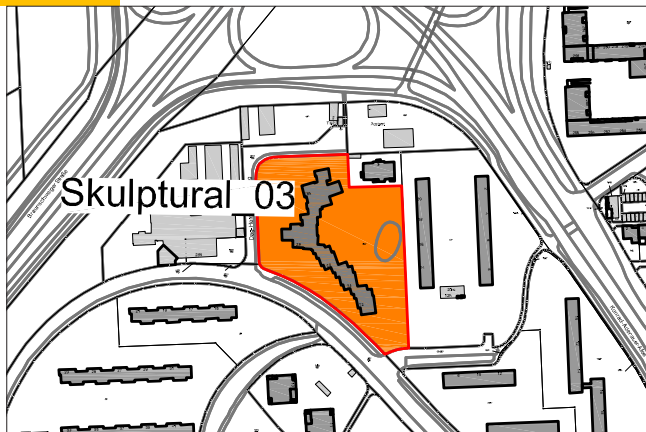
Skulpt_02



Skulpt_02



Skulpt_03



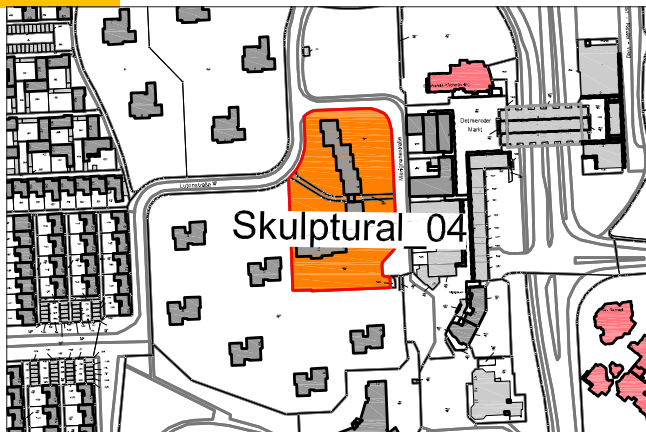
Skulpt_03



Theodor-Heuss-Straße 22-28A (gerade)



Skulpt_04

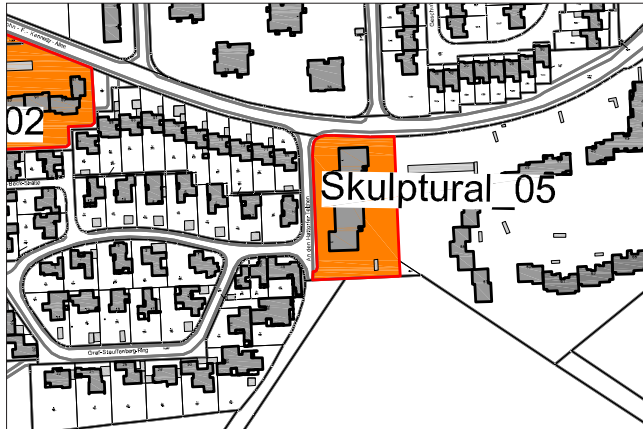


Skulpt_04



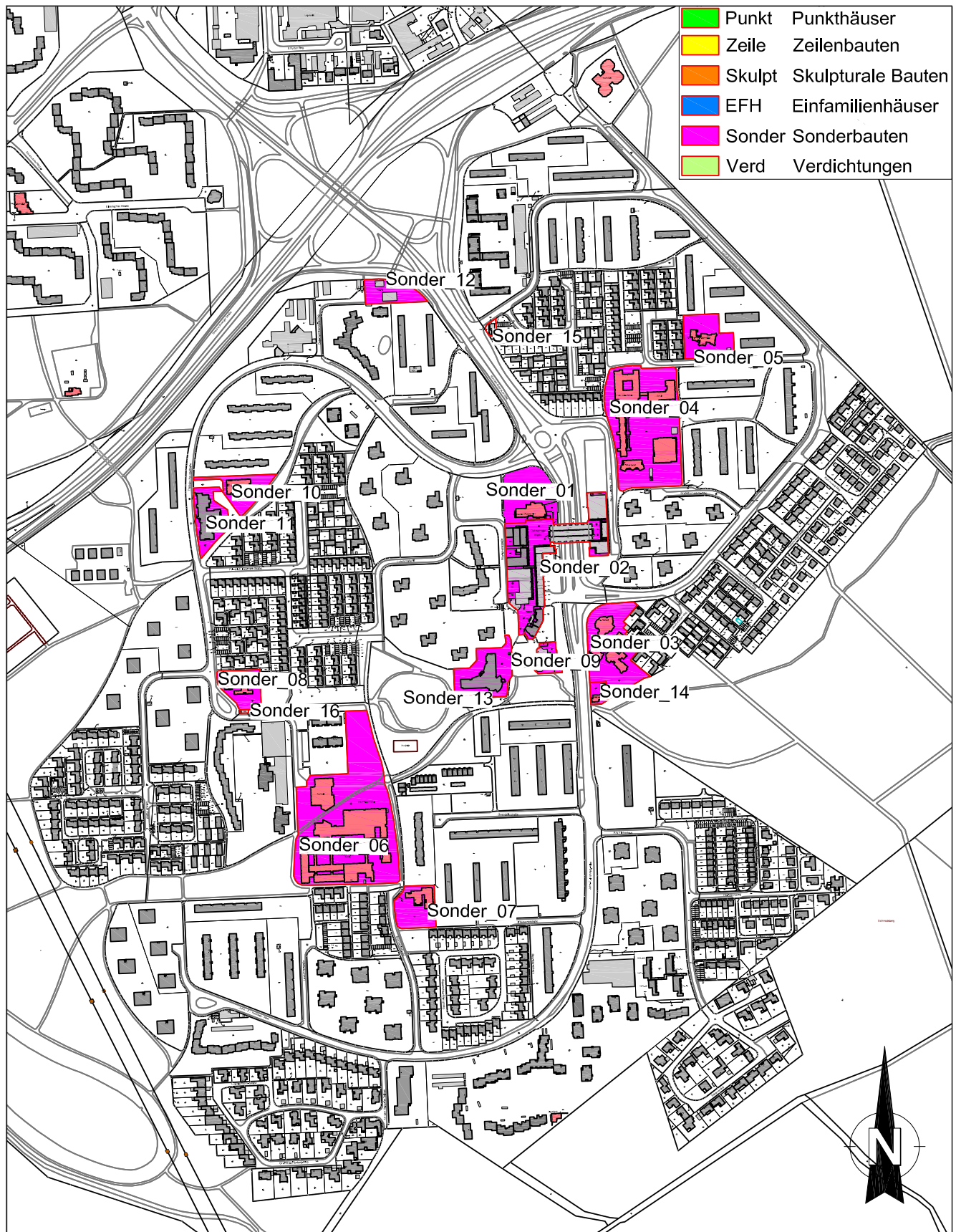
Marignanestraße 1-11 (ungerade)





Skulpt_05





Quellen;

Auszug aus den Geobasisdaten der Niedersächsischen Vermessungs- und Katasterverwaltung
Landesamt für Geoinformation und Landesvermessung Niedersachsen

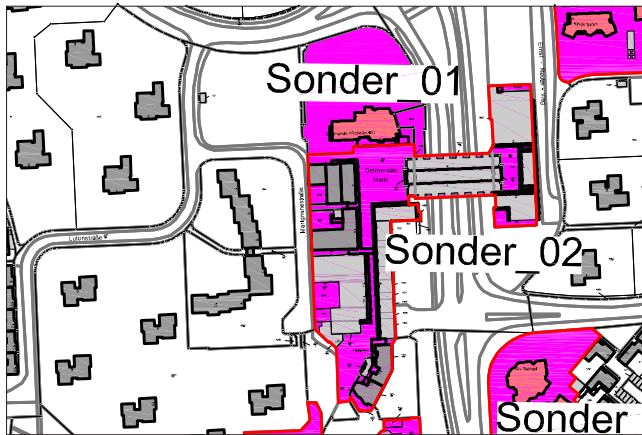
© 2023




Detmeroder Markt 6 (Stephanus-Kirche)

DENKMAL

Sonder_01



Sonder_01

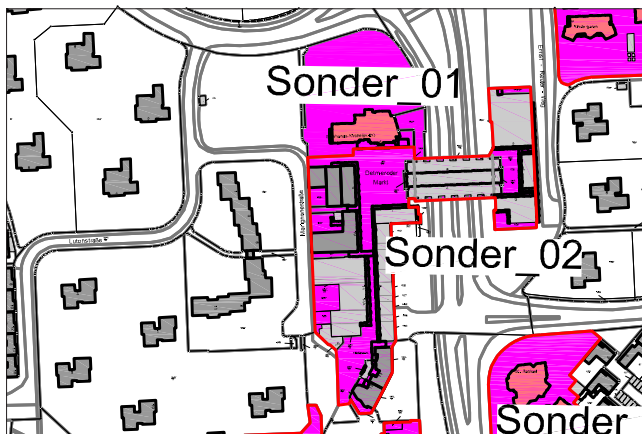


Stephanus-Kirche (Alvar Aalto), H. Bertram



Detmeroder Markt 1-3,5-7,9,10,11-13,14-14A,16 (EKZ)

Sonder_02

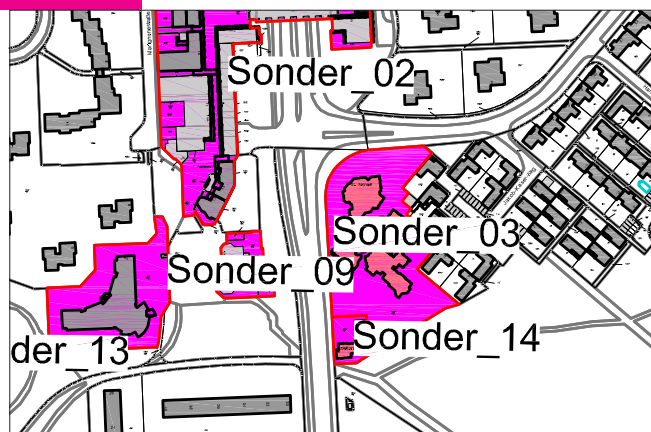


Sonder_02



Sonder_03

DENKMAL



Sonder_03

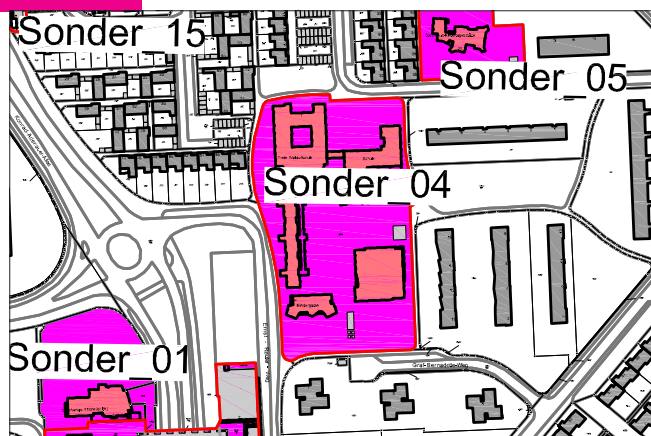


John-F.-Kennedy-Allee 7 (St. Raphael-Kirche)



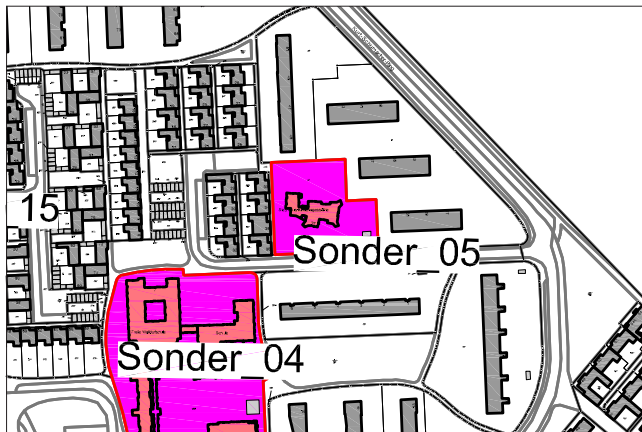
Sonder_04

Robert-Schumann-Straße 7 (Freie Waldorfschule)

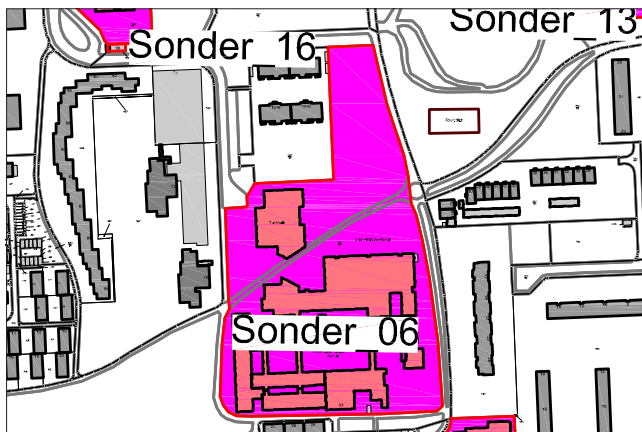


Sonder_04





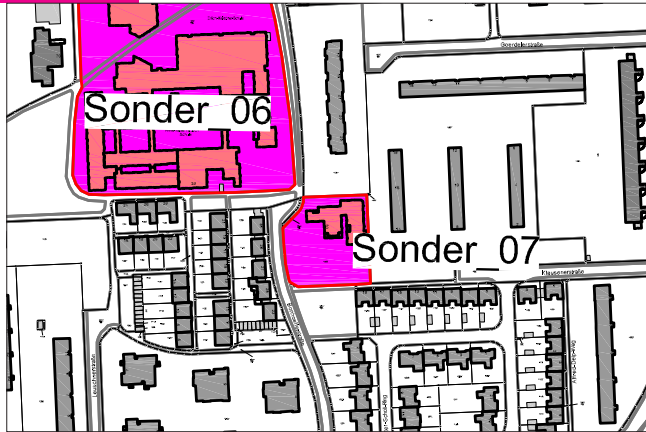
Sonder_05



Sonder_06



Sonder_07



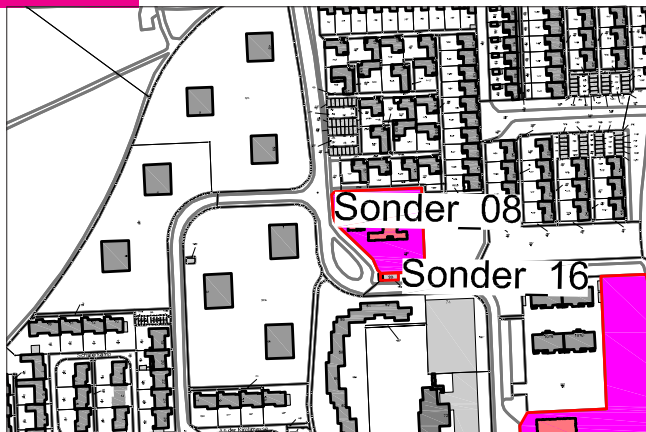
Sonder_07



Bonhoefferstraße 30 (Kindergarten)



Sonder_08



Sonder_08



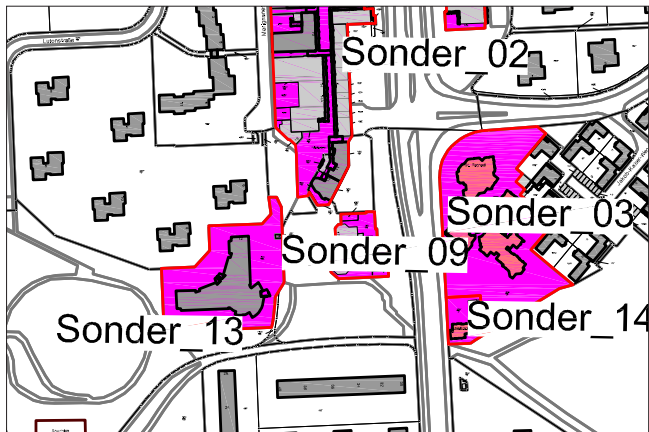
Durch einen Brandschaden befindet sich das Gebäude in der Sanierung

Theodor-Heuss-Straße 95 (AWO-Kindergarten)



Detmeroder Markt 17-21 (ehem. Landhaus Detmerode)

Sonder_09

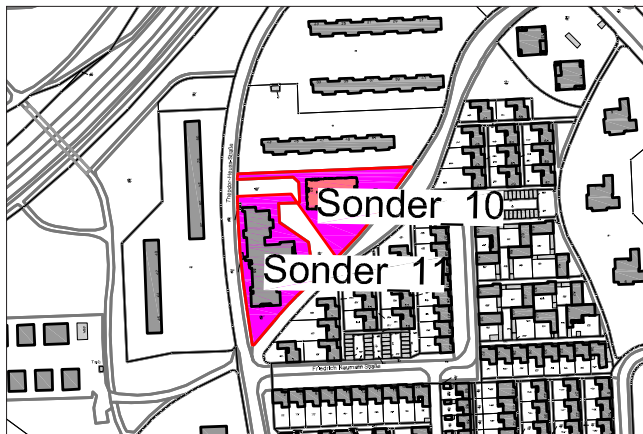


Sonder_09



Theodor-Heuss-Straße 53 (Kindergarten)

Sonder_10

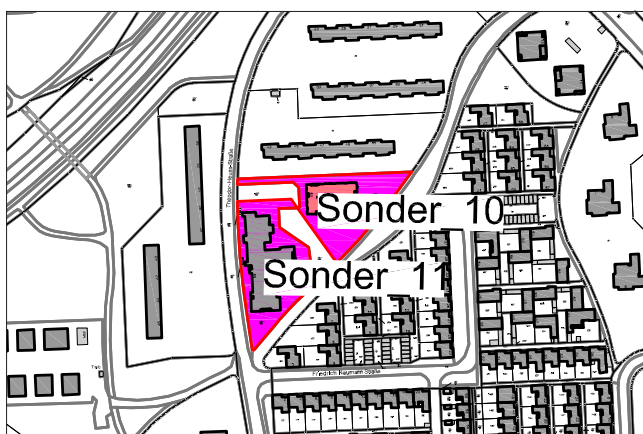


Sonder_10



Theodor-Heuss-Straße 55 (Seniorenwohnanlage)

Sonder_11

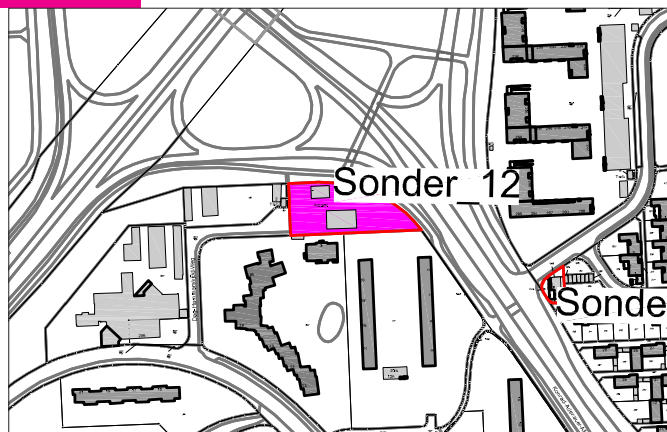


Sonder_11



Sonder_12

Dag-Hammarkjold-Weg 1 (ehem. Deutsche Post)

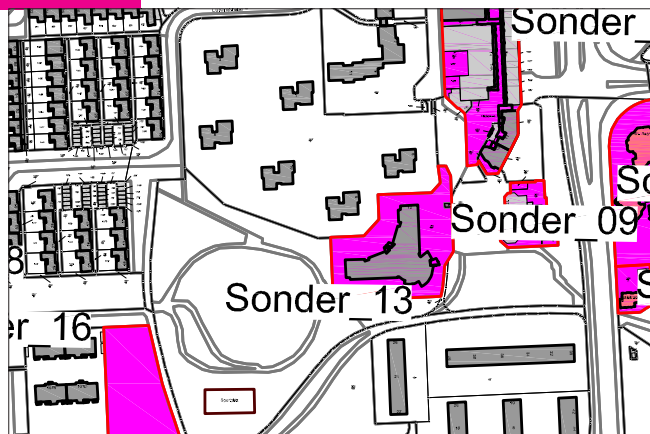


Sonder_12



Sonder_13

Marignanaestraße 12 (Caritas- Seniorenwohnheim)

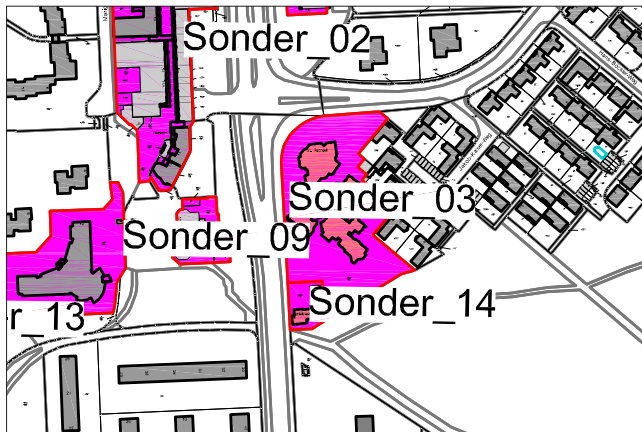


Sonder_13



John-F.-Kennedy-Allee 9 (Caritas- Sozialstation)

Sonder_14

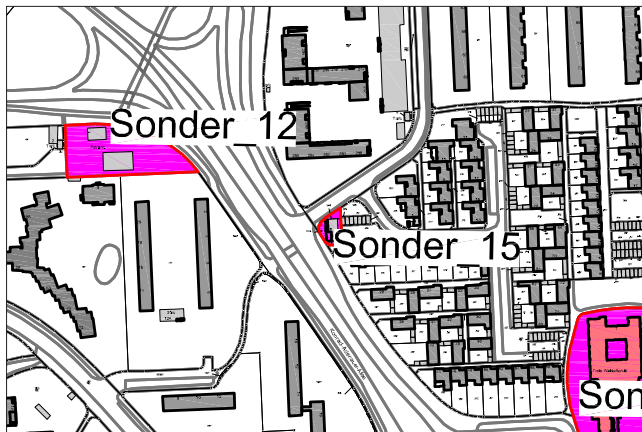


Sonder_14



Kurt-Schumacher-Ring 234A (ehem. Kiosk)

Sonder_15

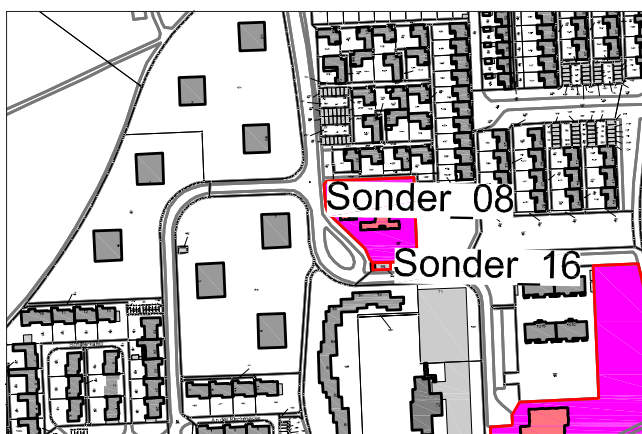


Sonder_15



Theodor-Heuss-Straße 99 (Kiosk)

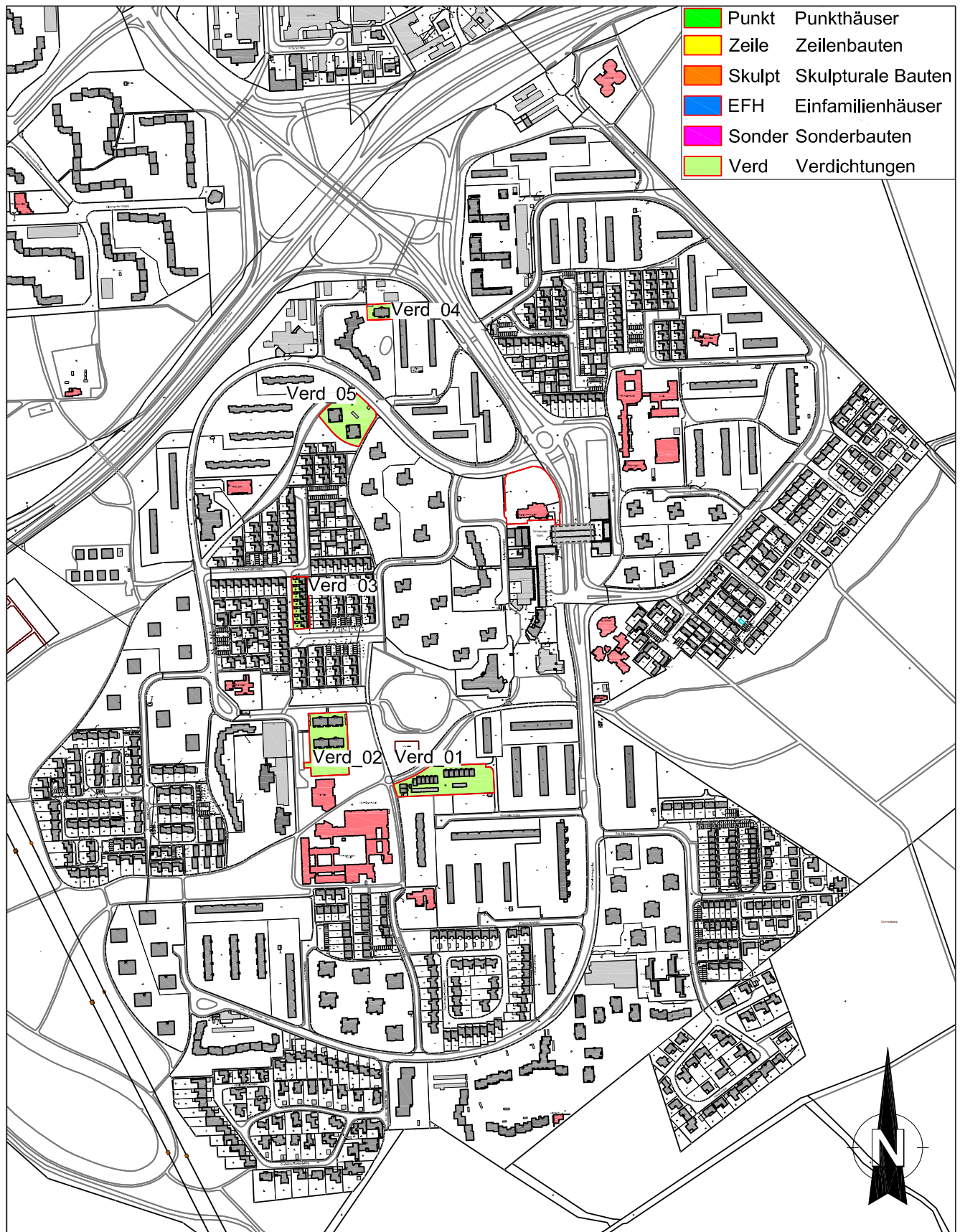
Sonder_16



Sonder_16



Fotodokumentation der Verdichtungen



Quellen:

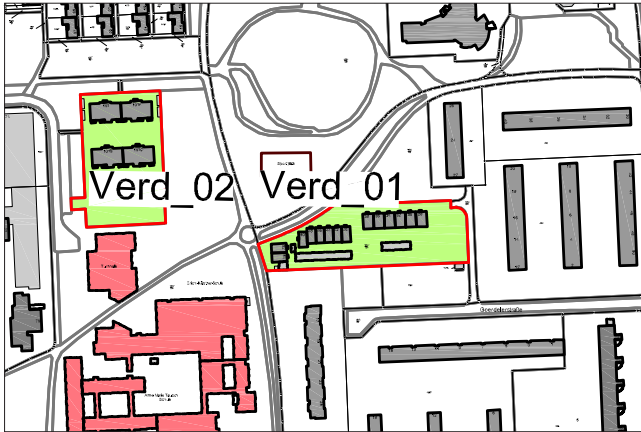
Auszug aus den Geobasisdaten der Niedersächsischen Vermessungs- und Katasterverwaltung
Landesamt für Geoinformation und Landesvermessung Niedersachsen

© 2023



Goerderlerstraße 28-54 (gerade)

Verd_01

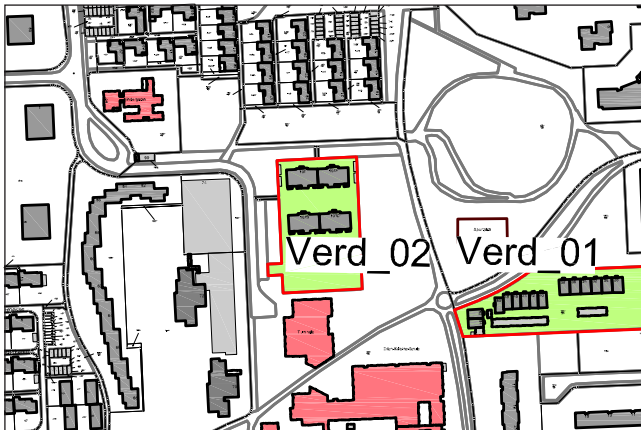


Verd_01






Theodor-Heuss-Straße 101 A-C

Verd_02

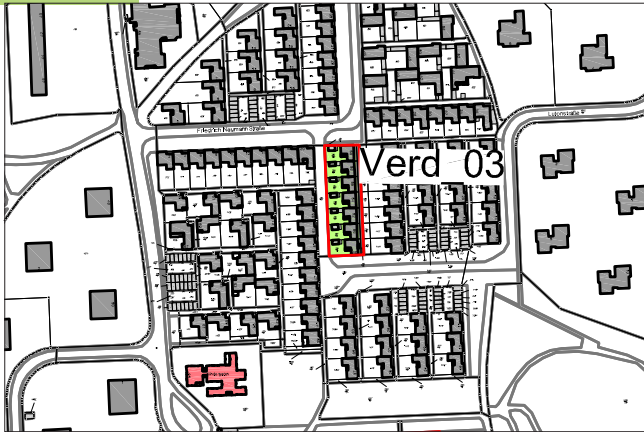


Verd_02



Verd_03

Lutonstraße 48-60

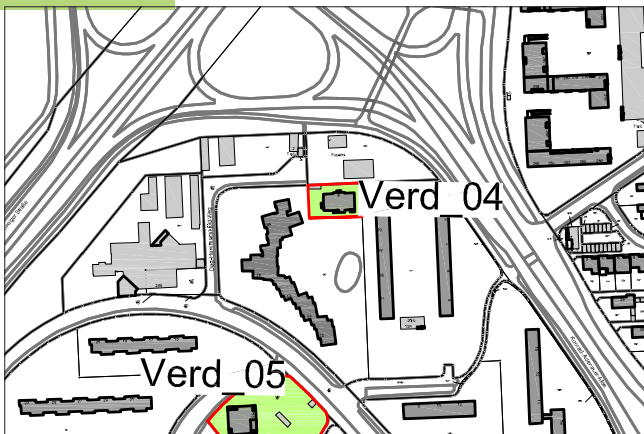


Verd_03



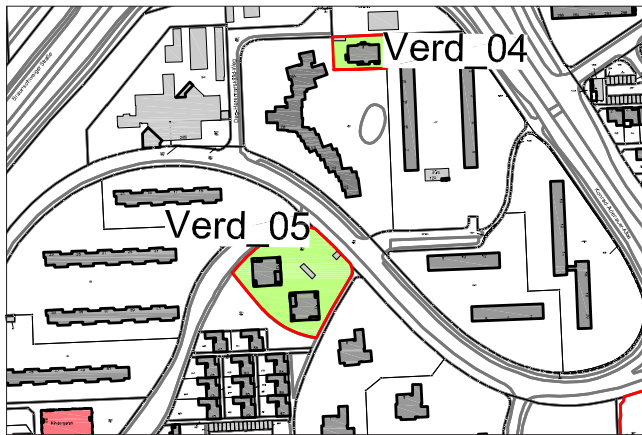
Verd_04

Dag-Hammarskjöld-Weg 3



Verd_04





Verd_05

