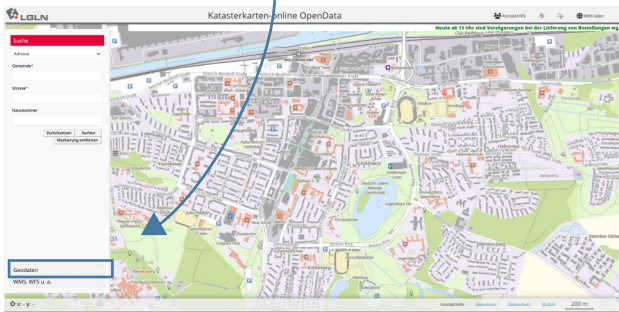


WOLFSBURG AWARD FOR URBAN VISION

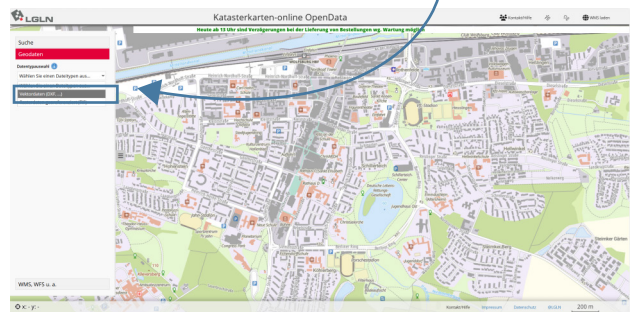
ANLEITUNG DOWNLOAD VEKTORDATEN (GEBÄUDE, STRASSEN, ETC...)

DIE WEB-SEITE „KATASTERKARTEN-ONLINE OPENDATA“ ÖFFNEN (HIER KLICKEN)

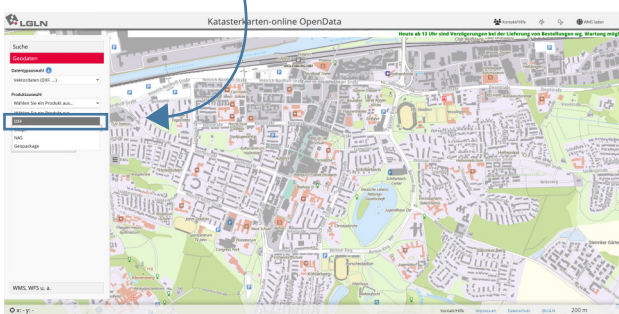
1 „GEODATEN“



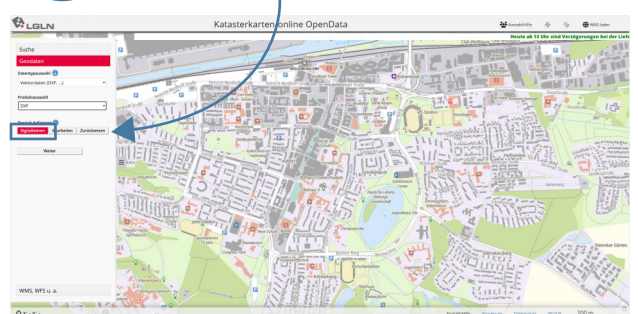
2 „VEKTORDATEN (DXF)“



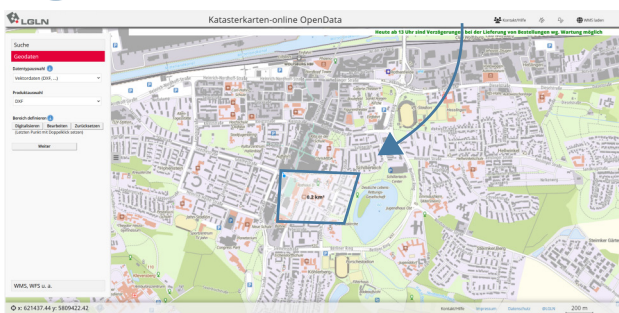
3 „DXF“



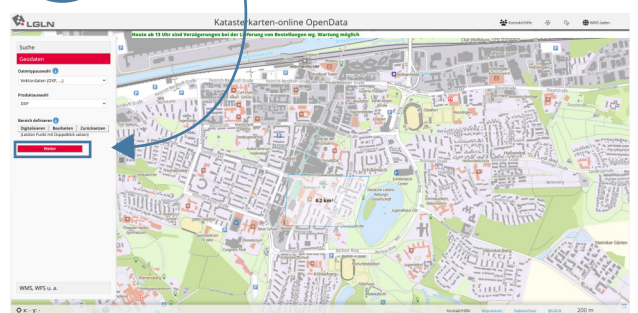
4 „DIGITALISIEREN“



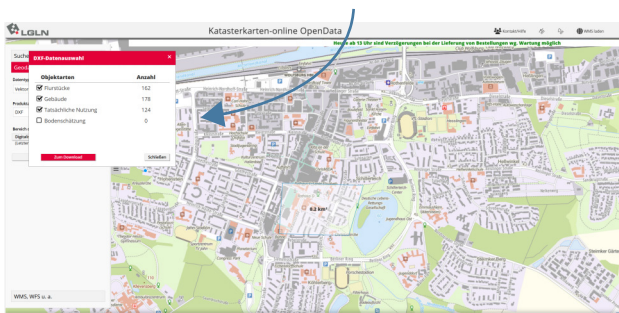
5 GEWÜNSCHTEN BEREICH AUF DER KARTE MARKIEREN



6 „WEITER“



7 „FLURSTÜCKE, GEBÄUDE UND TATSÄCHLICHE NUTZUNG“ AUSWÄHLEN UND DANN „ZUM DOWNLOAD“



8 EIGENE E-MAIL ANGEBEN, KÄSTCHEN "AGNB" UND "DATENSCHUTZ" ANKREUZEN UND „DOWNLOAD ANFORDERN“

