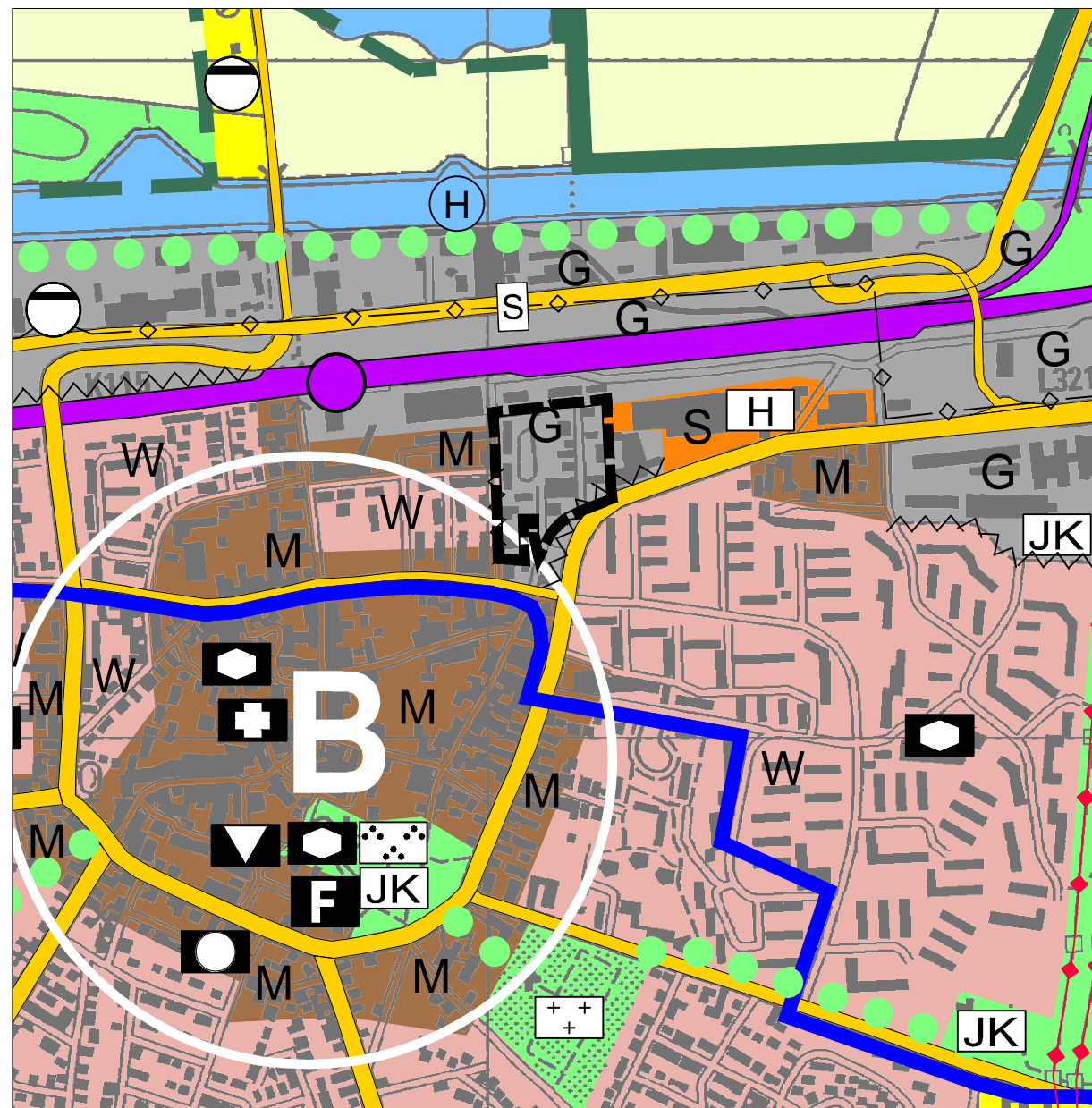
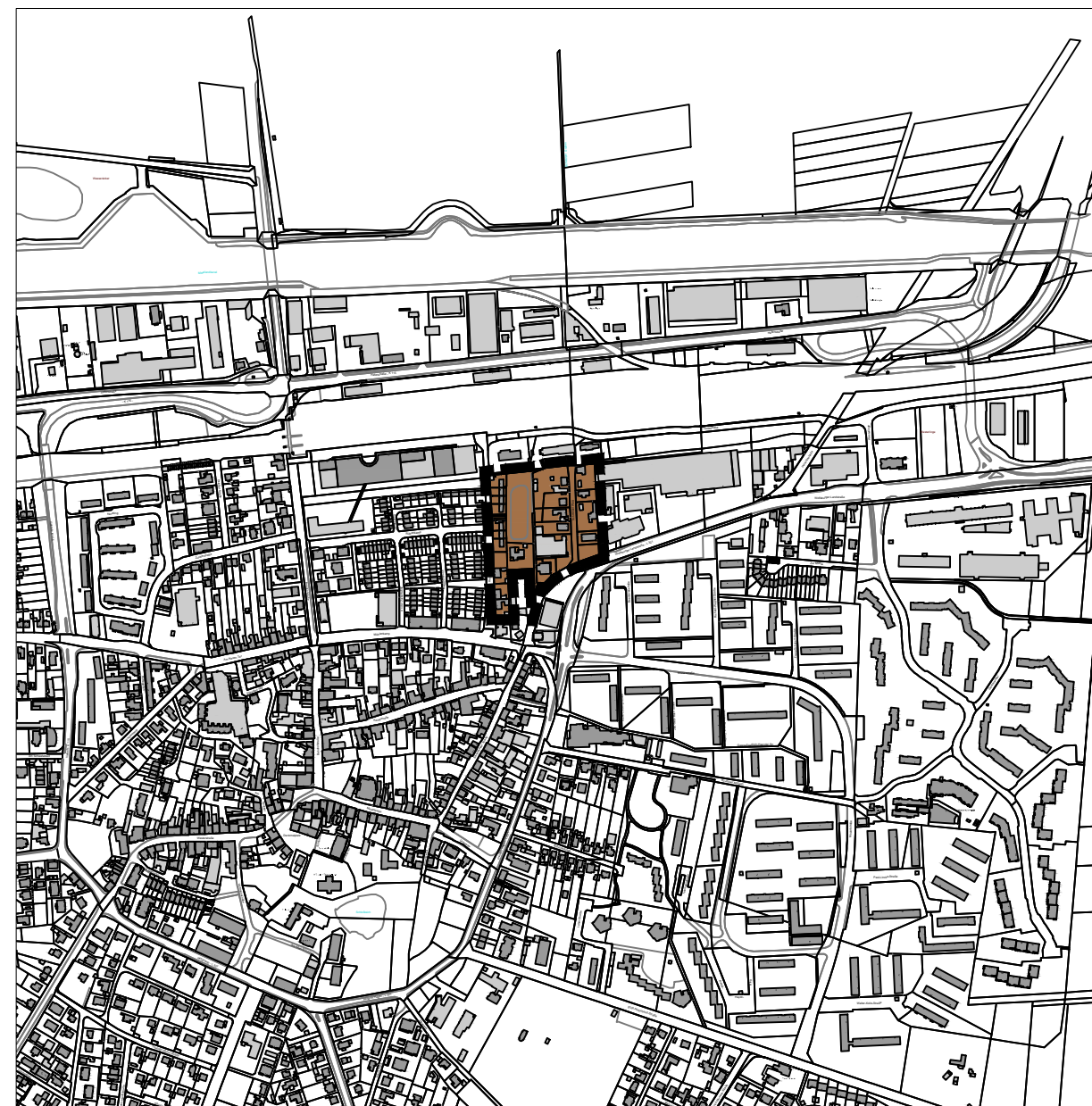






# AUSSCHNITT AUS DEM FLÄCHENNUTZUNGSPLAN



# 08. ÄNDERUNG



## PLANZEICHEN:

-  GRENZE DES GELTUNGSBEREICHES
-  GEWERBLICHE BAUFLÄCHEN
-  IMMISSIONSSCHUTZLINIE, PRÜFUNG VON NUTZUNGSBESCHRÄNKUNGEN  
ODER VORKEHRUNGEN ZUM SCHUTZ GEGEN SCHÄDLICHE  
UMWELTEINWIRKUNGEN ERFORDERLICH
-  GEMISCHTE BAUFLÄCHEN

## FLÄCHENNUTZUNGSPLAN WOLFSBURG 2020PLUS

08. ÄNDERUNG: AM SCHWARZEN WEG  
IM STADTTEIL FALLERSLEBEN

M. 1:10.000

GB 06 / STADTPLANUNG UND BAUBERATUNG 01 / 2021

### Quellen:

Auszug aus den Geobasisdaten der Niedersächsischen Vermessungs- und Katasterverwaltung  
Landesamt für Geoinformation und Landesvermessung Niedersachsen

© 2019

