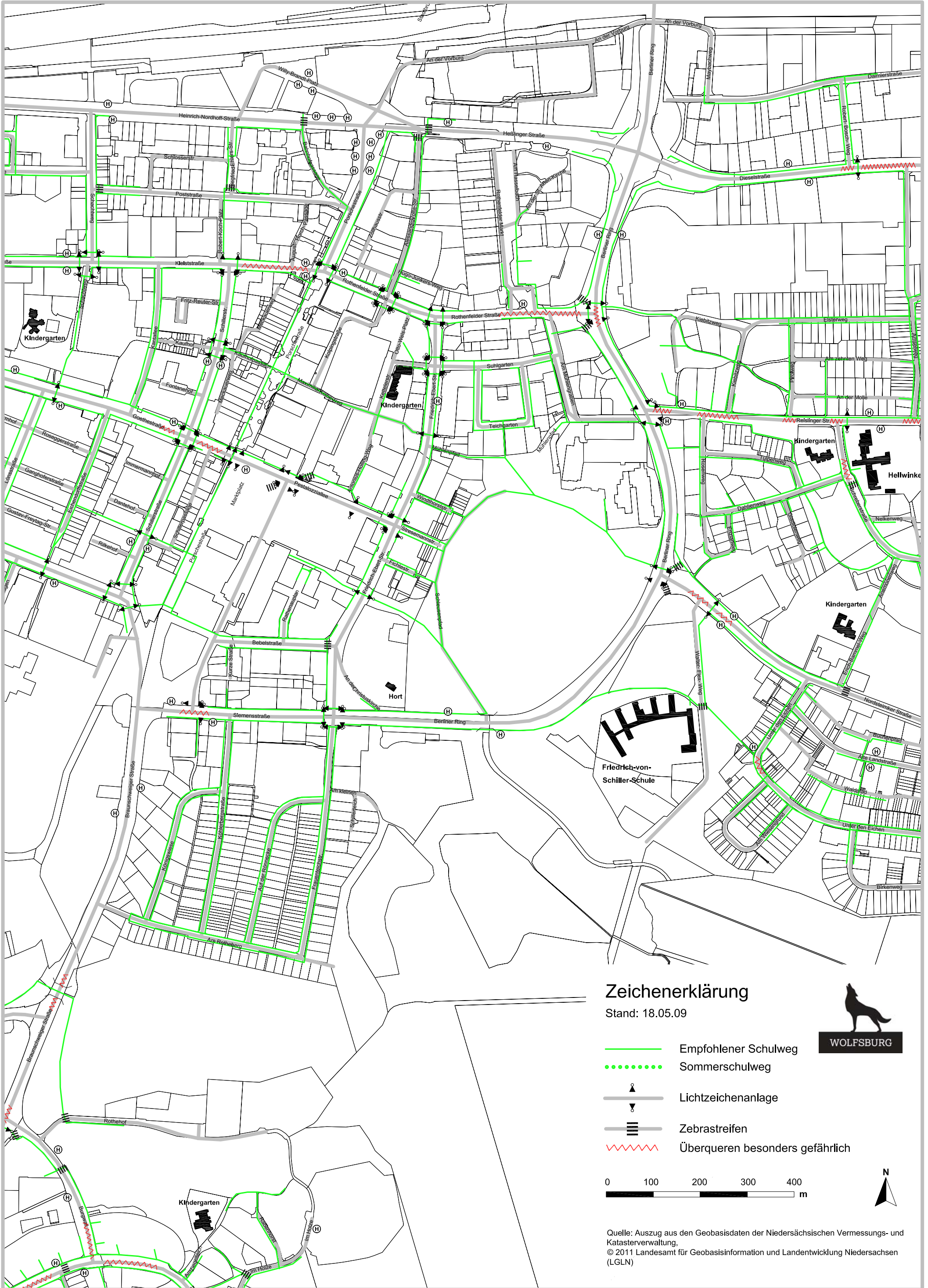







Schulwegplan für die Friedrich-von-Schiller-Schule (GS 3)



Zeichenerklärung

Stand: 18.05.09

-  Empfohlener Schulweg
-  Sommerschulweg
-  Lichtzeichenanlage
-  Zebrastreifen
-  Überqueren besonders gefährlich



0 100 200 300 400 m



Quelle: Auszug aus den Geobasisdaten der Niedersächsischen Vermessungs- und Katasterverwaltung.
© 2011 Landesamt für Geobasisinformation und Landentwicklung Niedersachsen (LGLN)