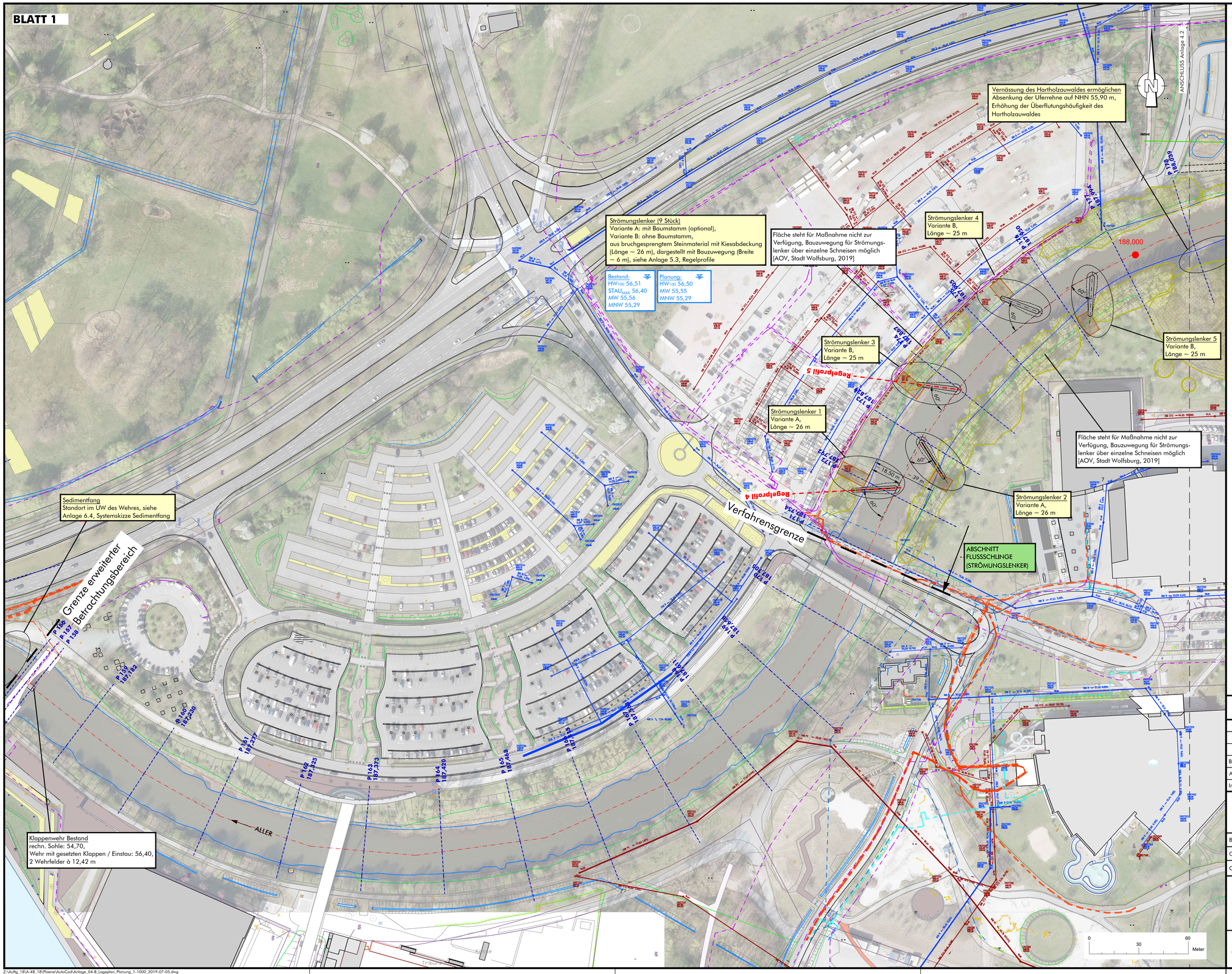

Planung

- Baum / Bewuchs, Art und Anzahl in Abstimmung siehe LBP (Anpflanzung mit Biber-Verbissschutz)
- 55,30 Geländehöhe Planung
- Abbruch / entfernen
- Totholz, Wurzelstubben
- Totholz, Stamm mit Wurzelteller oder Krone
- Totholz
- Naturstein (u. a. Störstein, Amphibienhügel)
- Unterhaltungsweg (ehem. Baustraße)
- Steilhang
- Faschinenwand
- Abgrenzung / Zaun
- Wasserwechselzone
- Aufhöhung Bestandsgelände
- Böschung
- Berme
- Sandfläche
- Bauzuwegung, temporär
- Weg (Schotterrasen)
- Gewässer mit NW-Führung

Bestand

- Kampfmittelverdacht "Bombentrichter" [LGLN, 2012]
- Ufergehölz, schützeswert, nur in Teilbereichen dargestellt [Stadt Wolfsburg (Kartierung 2014), 2019]
- Baum, Gehölz, aus Luftbild digitalisiert
- Baum [Stadt Wolfsburg, 2019]
- 75,00 Geländehöhe
- Unterhaltungsweg
- Regelprofil (Beschriftungsrichtung entspricht Blickrichtung des Schnittes)
- P 100 180,000 Querprofil (mit Profil-Nr. und Station) Hydraulikmodell, Stand 2009 [Stadt Wolfsburg, 2019]
- Gewässerachse Hydraulikmodell, Stand 2009 [Stadt Wolfsburg, 2019]
- 2,400 Stationierung [Geodaten NLWKN, abgerufen 01/2019]
- 1000 Flurstück [Stadt Wolfsburg, 2019]

Ver-/Entsorgungsleitungen

- Fernwärme [LSW, 2019]
- Strom [LSW, 2019]
- Trinkwasser [LSW, 2019]
- Gas [kein Versorger im Maßnahmenbereich]
- Telekommunikation [Telekom Deutschland GmbH, Vodafone GmbH, Colt Technology Services GmbH, 2019]
- Kanal, RW [Wolfsburger Entwässerungsbetriebe, 2019]
- Kanal, SW [Wolfsburger Entwässerungsbetriebe, 2019]
- Kanal, DS [Wolfsburger Entwässerungsbetriebe, 2019]
- Kanal, GR [Wolfsburger Entwässerungsbetriebe, 2019]

Endgültige Abmessungen nach statischen, konstruktiven und wirtschaftlichen Erfordernissen.
Alle Maße sind vor Ort zu prüfen und zu nehmen. Höhenangaben: NHN (m)

Index:	Datum:	Geän.:	Änderung:
B	05.07.19	Ma	Abschnittsname
A	17.06.19	Ma	Altarm Station 189,780, Beobachtungshügel II, Abschnitte, Hartholzauwald, Option Stillg.

Renaturierung der Aller zwischen Badelandbrücke und Vorsfelde

- Entwurf und Antrag auf Genehmigung gem. § 68 WHG -

Bearb.: Kl	Maßstab 1 : 1.000	Lageplan Planung
Gez.: Ma		Anlage 4.1 B
Geänd.:		

Aller-Ohre-Verband
Körperschaft des öffentlichen Rechts

WOLFSBURG

Gifhorn, Wolfsburg, 12.07.2019

Sönnichsen & Partner
Ingenieure für Wasserbau-Wasserwirtschaft
Schwarzer Weg 8 • 32423 Minden
Tel (0571) 4 52 28 • Fax 4 15 32
post@soe-ing.de • www.soe-ing.de

Minden, 12.07.2019

© 2018 Daten der Stadt Wolfsburg, 2019 © 2018 Landesamt für Geoinformation und Landesvermessung Niedersachsen (LGLN)

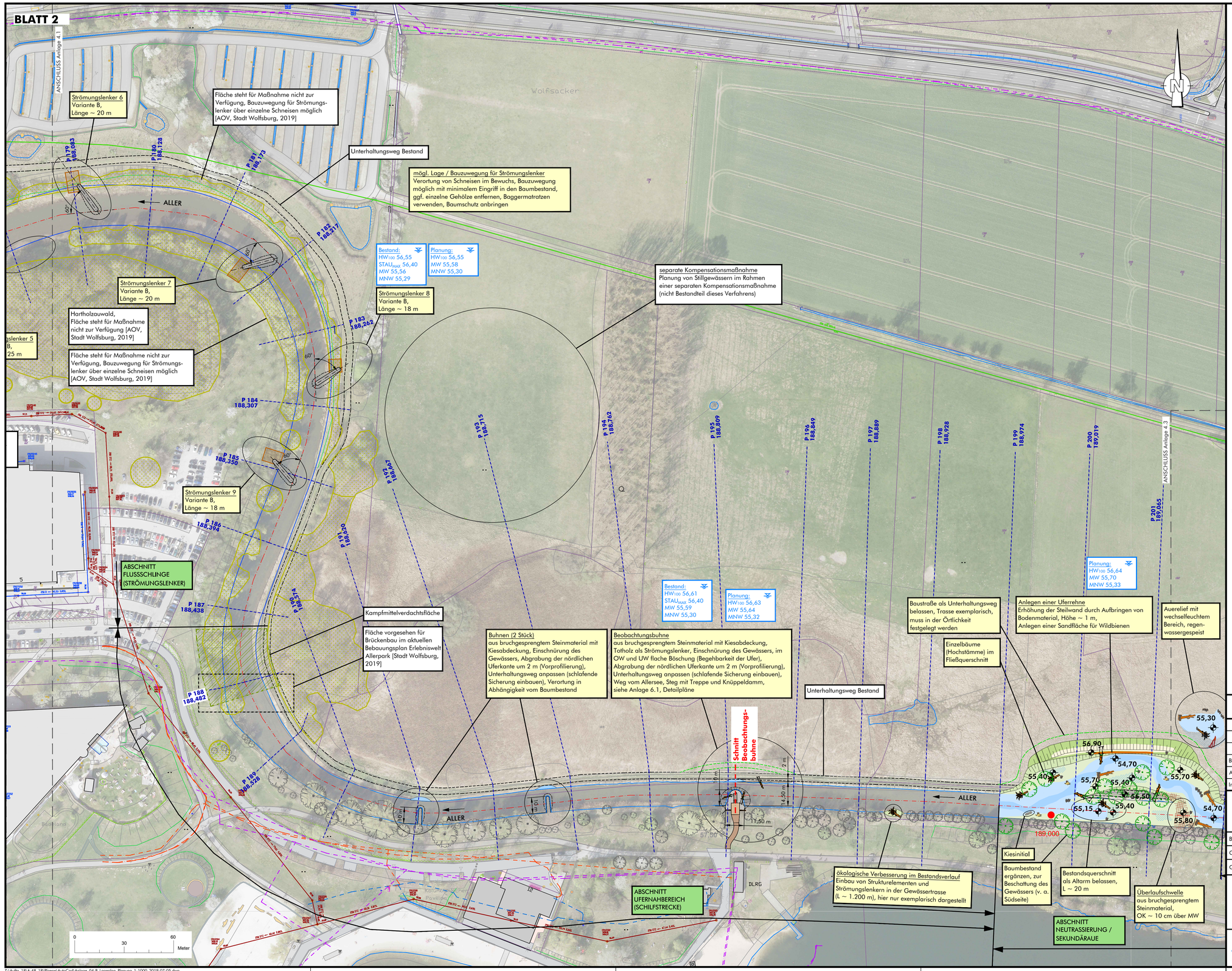

Planung

- Baum / Bewuchs, Art und Anzahl in Abstimmung siehe LBP (Anpflanzung mit Biber-Verbissschutz)
- 55,30 Geländehöhe Planung
- Abbruch / entfernen
- Totholz, Wurzelstubben
- Totholz, Stamm mit Wurzelteller oder Krone
- Totholz
- Naturstein (u. a. Störstein, Amphibienhügel)
- Unterhaltungsweg (ehem. Baustraße)
- Steilhang
- Faschinenwand
- Abgrenzung / Zaun
- Wasserwechselzone
- Aufhöhung Bestandsgelände
- Böschung
- Berme
- Sandfläche
- Bauzuwegung, temporär
- Weg (Schotterrasen)
- Gewässer mit NW-Führung

Bestand

- Kampfmittelverdacht "Bombentrichter" [LGLN, 2012]
- Ufergehölz, schützeswert, nur in Teilbereichen dargestellt [Stadt Wolfsburg (Kartierung 2014), 2019]
- Baum, Gehölz, aus Luftbild digitalisiert
- Baum [Stadt Wolfsburg, 2019]
- 75,00 Geländehöhe
- Unterhaltungsweg
- Regelprofil (Beschriftungsrichtung entspricht Blickrichtung des Schnittes)
- P 100 180,000 Querprofil (mit Profil-Nr. und Station) Hydraulikmodell, Stand 2009 [Stadt Wolfsburg, 2019]
- Gewässerachse Hydraulikmodell, Stand 2009 [Stadt Wolfsburg, 2019]
- 2,400 Stationierung [Geodaten NLWKN, abgerufen 01/2019]
- 1000 Flurstück [Stadt Wolfsburg, 2019]

Ver-/Entsorgungsleitungen

- Fernwärme [LSW, 2019]
- Strom [LSW, 2019]
- Trinkwasser [LSW, 2019]
- Gas [kein Versorger im Maßnahmenbereich]
- Telekommunikation [Telekom Deutschland GmbH, Vodafone GmbH, Colt Technology Services GmbH, 2019]
- Kanal, RW [Wolfsburger Entwässerungsbetriebe, 2019]
- Kanal, SW [Wolfsburger Entwässerungsbetriebe, 2019]
- Kanal, DS [Wolfsburger Entwässerungsbetriebe, 2019]
- Kanal, GR [Wolfsburger Entwässerungsbetriebe, 2019]

Endgültige Abmessungen nach statischen, konstruktiven und wirtschaftlichen Erfordernissen. Alle Maße sind vor Ort zu prüfen und zu nehmen. Höhenangaben: NHN (m)

Index:	Datum:	Geän.:	Änderung:
B	05.07.19	Ma	Abschnittsname
A	17.06.19	Ma	Altarm Station 189,780, Beobachtungshügel II, Abschnitte, Hartholzauwald, Option Stillg.

Renaturierung der Aller zwischen Badelandbrücke und Vorsfelde

- Entwurf und Antrag auf Genehmigung gem. § 68 WHG -

Bearb.: Kl
Gez.: Ma
Geänd.:

Maßstab 1 : 1.000

Lageplan Planung

Anlage 4.2 B

Aller-Ohre-Verband
Körperschaft des öffentlichen Rechts

WOLFSBURG

Sönnichsen & Partner
Ingenieure für Wasserbau-Wasserwirtschaft
Schwarzer Weg 8 • 32423 Minden
Tel (0571) 4 52 26 • Fax 4 15 32
post@soe-ing.de • www.soe-ing.de

Gifhorn, Wolfsburg, 12.07.2019

Minden, 12.07.2019

© 2018 Daten der Stadt Wolfsburg, 2019 © 2018 Landesamt für Geoinformation und Landesvermessung Niedersachsen (LGLN)

Z:\Auftrg_18\A-48_18\Plane\AutoCad\Anlage_04-B_Lageplan_Planung_1-1000_2019-07-05.dwg

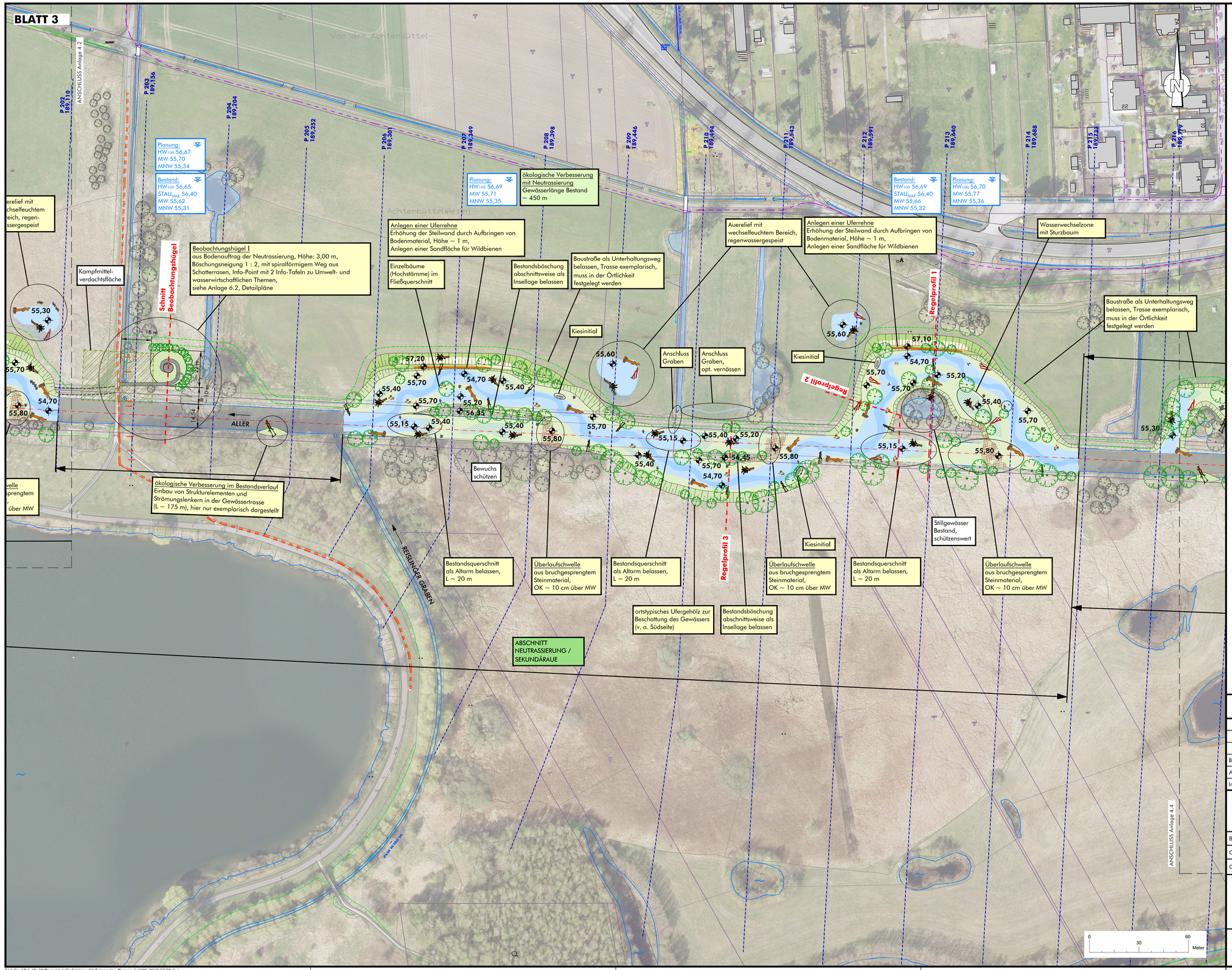

Planung

- Baum / Bewuchs, Art und Anzahl in Abstimmung siehe LBP (Anpflanzung mit Biber-Verbissschutz)
- 55,30 Geländehöhe Planung
- Abbruch / entfernen
- Totholz, Wurzelstubben
- Totholz, Stamm mit Wurzelteller oder Krone
- Totholz
- Naturstein (u. a. Störstein, Amphibienhügel)
- Unterhaltungsweg (ehem. Baustraße)
- Steilhang
- Faschinenwand
- Abgrenzung / Zaun
- Wasserwechselzone
- Aufhöhung Bestandsgelände
- Böschung
- Berme
- Sandfläche
- Bauzuwegung, temporär
- Weg (Schotterrasen)
- Gewässer mit NW-Führung

Bestand

- Kampfmittelverdacht "Bombentrichter" [LGLN, 2012]
- Ufergehölz, schützeswert, nur in Teilbereichen dargestellt [Stadt Wolfsburg (Kartierung 2014), 2019]
- Baum, Gehölz, aus Luftbild digitalisiert
- Baum [Stadt Wolfsburg, 2019]
- 75,00 Geländehöhe
- Unterhaltungsweg
- Regelprofil (Beschriftungsrichtung entspricht Blickrichtung des Schnittes)
- P 100 180,000 Querprofil (mit Profil-Nr. und Station) Hydraulikmodell, Stand 2009 [Stadt Wolfsburg, 2019]
- Gewässerachse Hydraulikmodell, Stand 2009 [Stadt Wolfsburg, 2019]
- 2,400 Stationierung [Geodaten NLWKN, abgerufen 01/2019]
- 1000 Flurstück [Stadt Wolfsburg, 2019]

Ver-/Entsorgungsleitungen

- Fernwärme [LSW, 2019]
- Strom [LSW, 2019]
- Trinkwasser [LSW, 2019]
- Gas [kein Versorger im Maßnahmenbereich]
- Telekommunikation [Telekom Deutschland GmbH, Vodafone GmbH, Colt Technology Services GmbH, 2019]
- Kanal, RW [Wolfsburger Entwässerungsbetriebe, 2019]
- Kanal, SW [Wolfsburger Entwässerungsbetriebe, 2019]
- Kanal, DS [Wolfsburger Entwässerungsbetriebe, 2019]
- Kanal, GR [Wolfsburger Entwässerungsbetriebe, 2019]

Endgültige Abmessungen nach statischen, konstruktiven und wirtschaftlichen Erfordernissen.
Alle Maße sind vor Ort zu prüfen und zu nehmen. Höhenangaben: NHN (m)

Index:	Datum:	Geän.:	Änderung:
B	05.07.19	Ma	Abschnittsname
A	17.06.19	Ma	Altarm Station 189,780, Beobachtungshügel II, Abschnitte, Hartholzauwald, Option Stillg.

Renaturierung der Aller zwischen Badelandbrücke und Vorsfelde

- Entwurf und Antrag auf Genehmigung gem. § 68 WHG -

Bearb.: Kl	Maßstab 1 : 1.000	Lageplan Planung
Gez.: Ma		
Geänd.:		Anlage 4.3 B

Aller-Ohre-Verband
Körperschaft des öffentlichen Rechts
WOLFSBURG

Gifhorn, Wolfsburg, 12.07.2019

Sönnichsen & Partner
Ingenieure für Wasserbau-Wasserwirtschaft
Schwarzer Weg 8 • 32423 Minden
Tel (0571) 4 52 26 • Fax 4 15 32
post@soe-ing.de • www.soe-ing.de

Minden, 12.07.2019

© 2018 Daten der Stadt Wolfsburg, 2019 © 2018 Landesamt für Geoinformation und Landesvermessung Niedersachsen (LGLN)

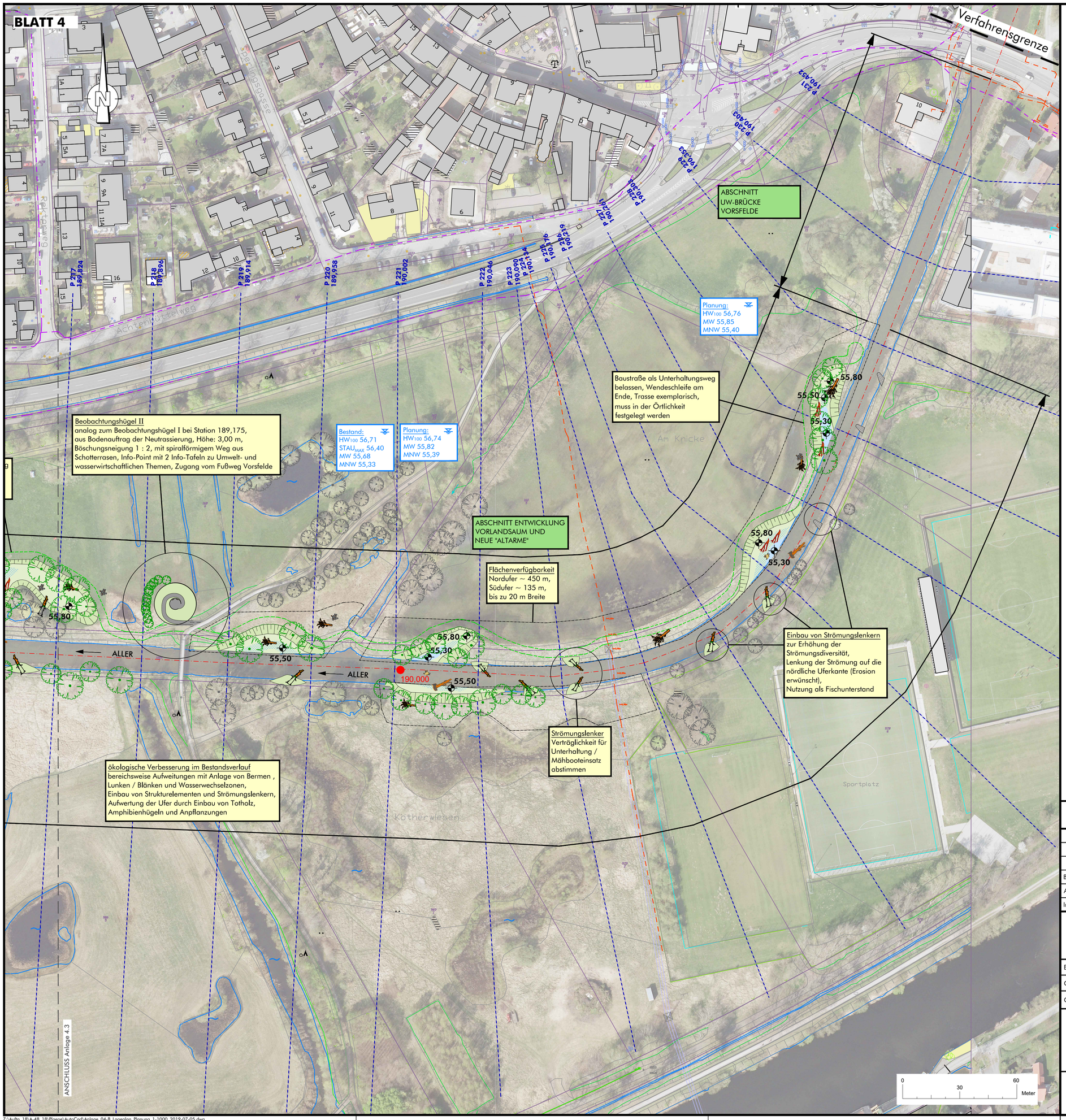

Planung

- Baum / Bewuchs, Art und Anzahl in Abstimmung siehe LBP (Anpflanzung mit Biber-Verbissschutz)
- 55,30 Geländehöhe Planung
- Abbruch / entfernen
- Totholz, Wurzelstubben
- Totholz, Stamm mit Wurzelteller oder Krone
- Totholz
- Naturstein (u. a. Störstein, Amphibienhügel)
- Unterhaltungsweg (ehem. Baustraße)
- Steilhang
- Faschinenwand
- Abgrenzung / Zaun
- Wasserwechselzone
- Aufhöhung Bestandsgelände
- Böschung
- Berme
- Sandfläche
- Bauzuwegung, temporär
- Weg (Schotterrasen)
- Gewässer mit NW-Führung

Bestand

- Kampfmittelverdacht "Bombentrichter" [LGLN, 2012]
- Ufergehölz, schützeswert, nur in Teilbereichen dargestellt [Stadt Wolfsburg (Kartierung 2014), 2019]
- Baum, Gehölz, aus Luftbild digitalisiert
- Baum [Stadt Wolfsburg, 2019]
- 75,00 Geländehöhe
- Unterhaltungsweg
- Regelprofil (Beschriftungsrichtung entspricht Blickrichtung des Schnittes)
- P 100 180,000 Querprofil (mit Profil-Nr. und Station) Hydraulikmodell, Stand 2009 [Stadt Wolfsburg, 2019]
- Gewässerachse Hydraulikmodell, Stand 2009 [Stadt Wolfsburg, 2019]
- 2,400 Stationierung [Geodaten NLWKN, abgerufen 01/2019]
- 1000 Flurstück [Stadt Wolfsburg, 2019]

Ver-/Entsorgungsleitungen

- Fernwärme [LSW, 2019]
- Strom [LSW, 2019]
- Trinkwasser [LSW, 2019]
- Gas [kein Versorger im Maßnahmenbereich]
- Telekommunikation [Telekom Deutschland GmbH, Vodafone GmbH, Colt Technology Services GmbH, 2019]
- Kanal, RW [Wolfsburger Entwässerungsbetriebe, 2019]
- Kanal, SW [Wolfsburger Entwässerungsbetriebe, 2019]
- Kanal, DS [Wolfsburger Entwässerungsbetriebe, 2019]
- Kanal, GR [Wolfsburger Entwässerungsbetriebe, 2019]

Endgültige Abmessungen nach statischen, konstruktiven und wirtschaftlichen Erfordernissen. Alle Maße sind vor Ort zu prüfen und zu nehmen. Höhenangaben: NHN (m)

Index:	Datum:	Geän.:	Änderung:
B	05.07.19	Ma	Abschnittsname
A	17.06.19	Ma	Altarm Station 189,780, Beobachtungshügel II, Abschnitte, Hartholzauwald, Option Stillg.

Renaturierung der Aller zwischen Badelandbrücke und Vorsfelde

- Entwurf und Antrag auf Genehmigung gem. § 68 WHG -

Bearb.: Kl	Maßstab 1 : 1.000	Lageplan Planung
Gez.: Ma		
Geänd.:		Anlage 4.4 B

Aller-Ohre-Verband
Körperschaft des öffentlichen Rechts

WOLFSBURG

Gifhorn, Wolfsburg, 12.07.2019

Sönnichsen & Partner
Ingenieure für Wasserbau-Wasserwirtschaft
Schwarzer Weg 8 • 32423 Minden
Tel (0571) 4 52 26 • Fax 4 15 32
post@soe-ing.de • www.soe-ing.de

Minden, 12.07.2019

© 2018 Daten der Stadt Wolfsburg, 2019 © 2018 Landesamt für Geoinformation und Landesvermessung Niedersachsen (LGLN)