

Landkreis
Gifhorn

Kreisfreie Stadt
Wolfsburg

Weyhausen

OSLOSS






WEYHAUSEN

TAPPENBECK

W E R D E

Clausmoor

Legende

-  Geltungsbereich der Verordnung
Die Innenseite des grauen Rasterbandes
umzeichnet die Grenze des Schutzgebietes
-  FFH-Gebiet
-  Vogelschutzgebiet
-  Verwaltungsgrenze
-  Gemeindegrenze

**Übersichtskarte zur Verordnung über das
Naturschutzgebiet "Barnbruch Wald" in der
Stadt Wolfsburg und den Gemeinden Osloß,
Weyhausen und Caberlah im Landkreis Gifhorn**

Kartentitel: **Anlage 1: Übersichtskarte**



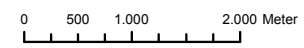
Wolfsburg, den XX.XX.2019

Stadt Wolfsburg
Der Oberbürgermeister

Stadt Wolfsburg
Porschestraße 49
38440 Wolfsburg

Klaus Mohrs

Maßstab 1 : 70.000



Koordinatensystem: ETRS_1989_UTM_Zone_32N

Datum: 07.05.2019

Kartengrundlage: DTK 25

Quelle: Auszug aus den Geobasisdaten der Niedersächsischen
Vermessungs und Katasterverwaltung



© 2011 Landesamt für Geoinformation und Landesvermessung Niedersachsen (LGLN)



Fallerleben

Fallerleben

CALBERLAH

Mittellandkanal

wiesen

Barnbruch

Wolfsburg

WASBÜTTEL

WITTE

ISENBÜTTEL

TORKUMME

OSLOSS

WEYHAUSEN

DANNEHÜTTEL

OSLOSS

OSLOSS

BOKENS
DORF

JEMBKE

OSLOSS

OSLOSS

OSLOSS

OSLOSS

OSLOSS

OSLOSS

OSLOSS

OSLOSS

OSLOSS

OSLOSS

OSLOSS

OSLOSS

OSLOSS

OSLOSS

OSLOSS

OSLOSS

OSLOSS

OSLOSS

OSLOSS

OSLOSS

OSLOSS

OSLOSS

OSLOSS

OSLOSS

OSLOSS

OSLOSS

OSLOSS

OSLOSS

OSLOSS

OSLOSS

OSLOSS

OSLOSS

OSLOSS

OSLOSS

OSLOSS